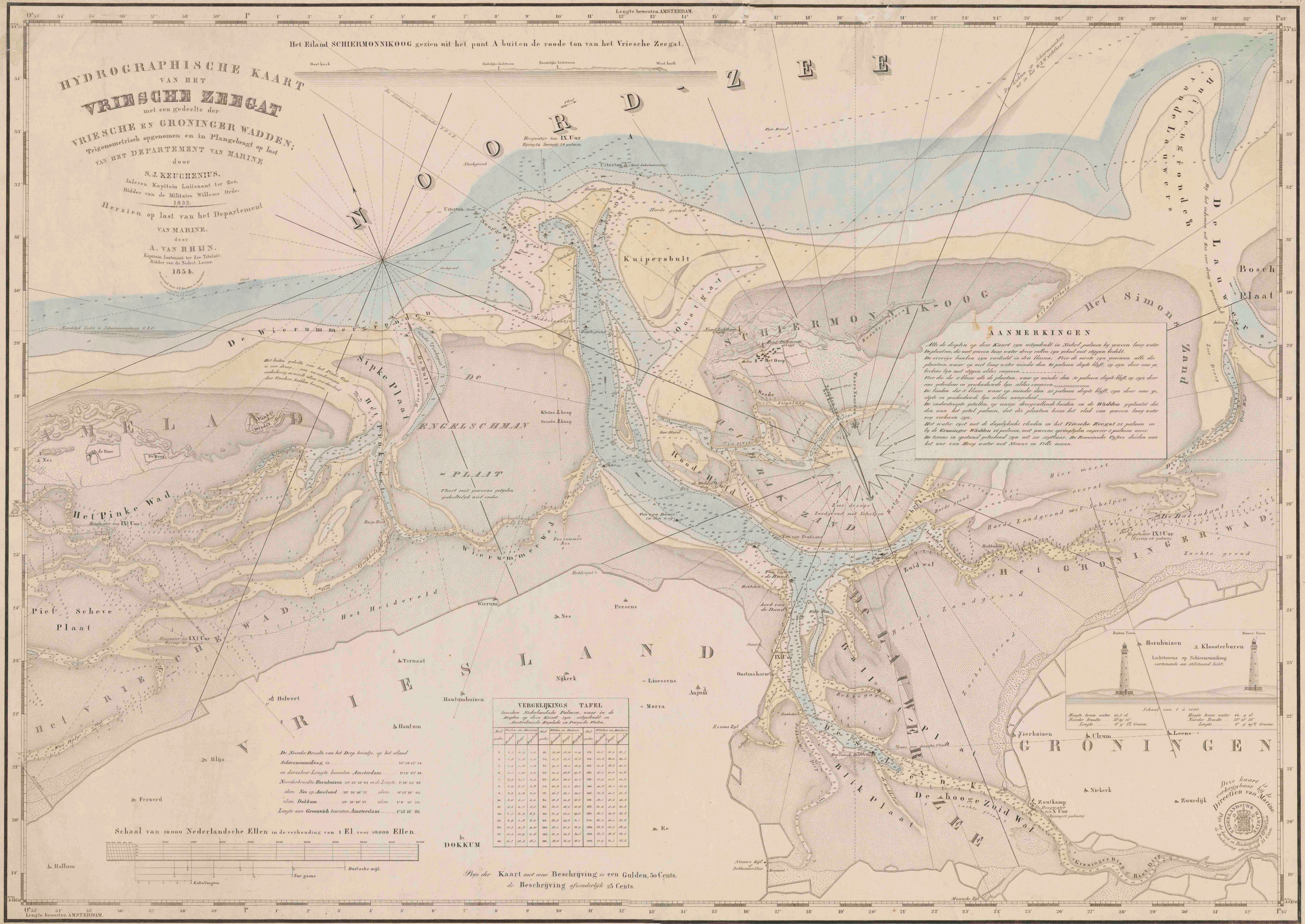




Hydrographische kaart van het Vriesche Zeegat : met een gedeelte der Vriesche en Groningsche Wadden

<https://hdl.handle.net/1874/348533>



HYDROGRAPHISCHE KAART
 VAN HET
VRIESCHE ZEEGAT
 met een gedeelte der
VRIESCHE EN GRONINGER WADDEN;
 Trigonometrisch opgenomen en in Plangebragt op last
 VAN HET DEPARTEMENT VAN MARINE
 door
S. J. KEUCHENIUS,
 Inliven Kapitein Luitenant ter Zee,
 Ridder van de Militaire Willems-Orde.
 1832.
 Herzien op last van het Departement
 VAN MARINE.
 door
A. VAN RHYN,
 Kapitein Luitenant ter Zee Titularis
 Ridder van de Koninkl. Leeuw.
 1854.

AANMERKINGEN
 Alle de diepten op deze Kaart zijn uitgedrukt in Schiel, palmen by gewone laag water.
 Diepteën, die niet gegeven kon worden zyn niet opgegeven, en zyn dus niet te gebruiken.
 De overige diepten zyn overal in drie klassen. Die de eerste zyn genomen alle die
 diepten, waar op niet lang water minder dan 40 palmen diepte blijft, en zyn door een ge-
 dubbelde lijn met stippen aldus aangegeven.
 Die de tweede zyn genomen alle diepten, waar op niet minder dan 30 palmen diepte blijft, en zyn door
 een ge-dubbelde lijn aldus aangegeven.
 Die de derde zyn genomen alle diepten, waar op niet minder dan 20 palmen diepte blijft, en zyn door een ge-
 dubbelde lijn aldus aangegeven.
 De waterdiepte van de Vriesche Zeegat is opgegeven in de Wadden geplaatst dat
 den van het getide palmen, dat die diepten boven het vlak van gewone laag water
 nog verhoogen zyn.
 Het water op het daggelyke vloed in het Vriesche Zeegat is 25 palmen en
 by de Groninger Wadden 30 palmen, met gewone springtijden ongeveer 3 palmen meer.
 De toeren in getijden gebiedt zyn niet opgegeven. De Remonstrade toeren duiden aan
 het uur van hoog water met storm en talle maan.


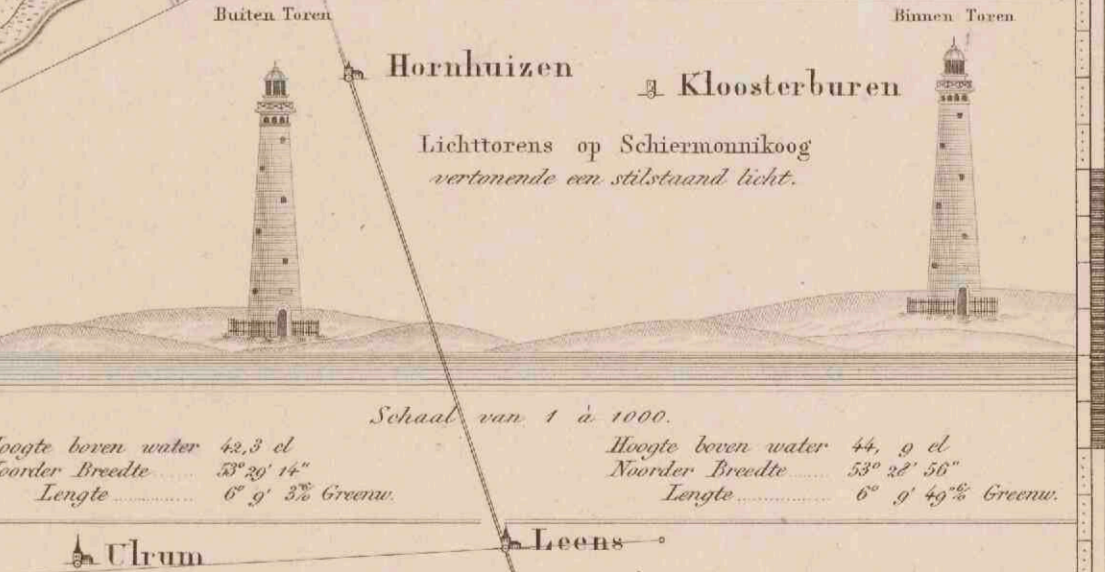
VERGELIJKINGS TAFEL
 tusschen Schielandsche Palmen, waar in de
 diepten op deze Kaart zijn uitgedrukt en
 duitslandsche Engelen in parische Steden.

Diepte in Schiel. Palm.	Diepte in Par. Eng.	Diepte in Schiel. Palm.	Diepte in Par. Eng.	Diepte in Schiel. Palm.	Diepte in Par. Eng.
1	1	2	2	3	3
4	4	5	5	6	6
7	7	8	8	9	9
10	10	11	11	12	12
15	15	16	16	17	17
20	20	21	21	22	22
25	25	26	26	27	27
30	30	31	31	32	32
35	35	36	36	37	37
40	40	41	41	42	42
45	45	46	46	47	47
50	50	51	51	52	52
55	55	56	56	57	57
60	60	61	61	62	62
65	65	66	66	67	67
70	70	71	71	72	72
75	75	76	76	77	77
80	80	81	81	82	82
85	85	86	86	87	87
90	90	91	91	92	92
95	95	96	96	97	97
100	100	101	101	102	102

De Noorder Breekt van het Diep doorloopt, op het eiland
 Schiermonnikoog is 13° 28' 47" N.
 en de Zouder Breekt doorloopt Amsterdam is 51° 57' 48" N.
 Noorderbreedte Marabuten 58° 12' 10" N. en de Lengte 7° 28' 12" O.
 idem Nee op Ameland 58° 26' 42" N. idem 9° 28' 18" O.
 idem Dokkam 58° 10' 30" N. idem 1° 18' 12" O.
 Lengte van Greenwich bevesten Amsterdam 1° 53' 18" O.



Prijs der Kaart met een Beschrijving is een Gulden, 50 Cents.
 de Beschrijving afzonderlijk 25 Cents.



VIII B.lg
 63500622