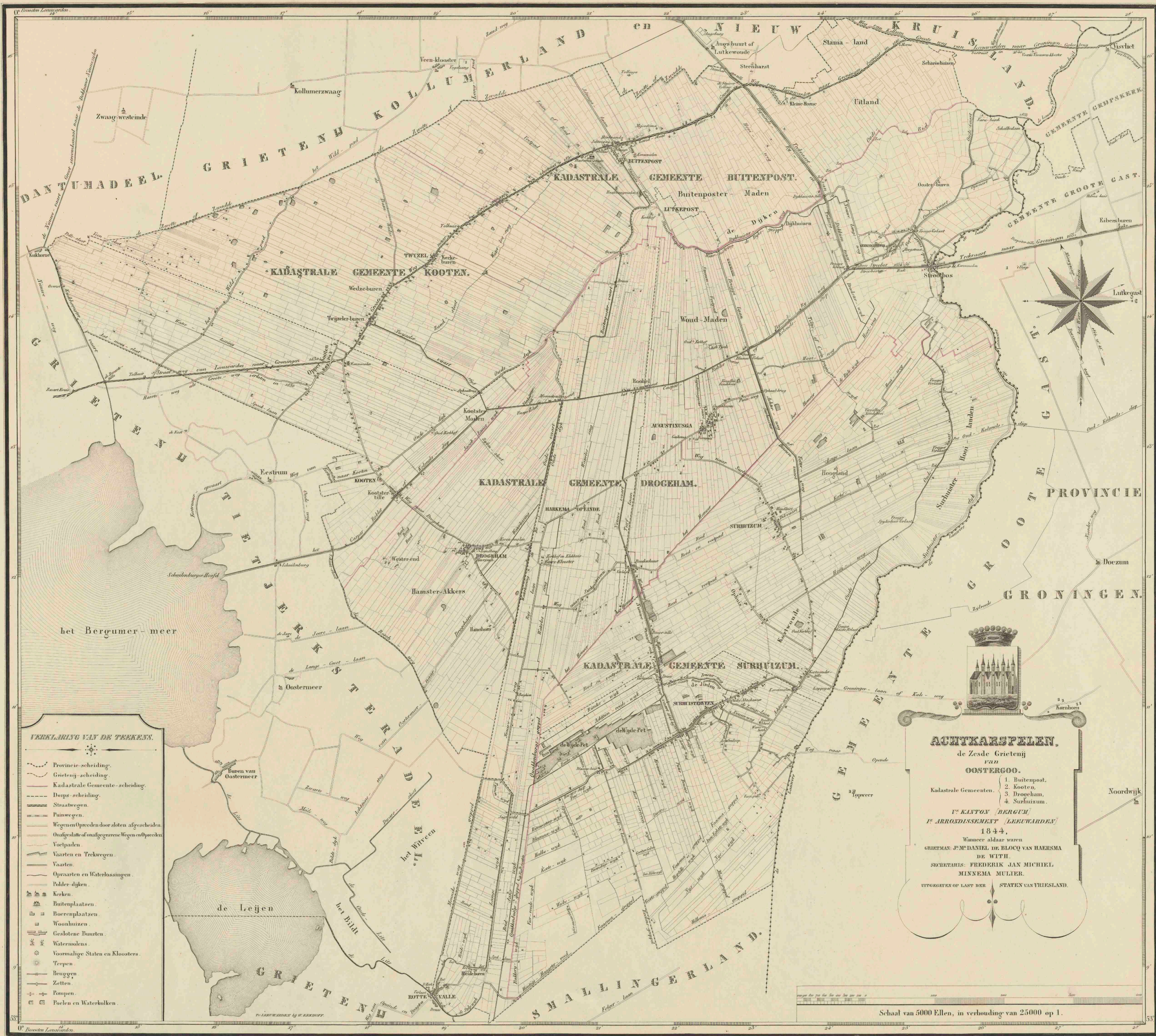




**Achtkarspelen, de zesde grietenij van Oostergoo : kadastrale gemeenten: 1. Buitenpost. 2. Kooten. 3. Drogeham. 4. Surhuizum, Ve kanton (Bergum), Ie arrondissement (Leeuwarden) 1844 ...**

<https://hdl.handle.net/1874/348599>



**VERKLARING VAN DE TEEKENS.**

- Provincie-scheiding.
- Gietenij-scheiding.
- Kadastrale Gemeente-scheiding.
- Dorps-scheiding.
- Straatwegen.
- Puntwegen.
- Wegen opreedren door sloten afgescheiden.
- Onafgeslote of onafgegraven Wegen en Oudeken.
- Voetpaden.
- Vaarten en Trekwegen.
- Vaarten.
- Opvaart en Waterlossingen.
- Polder dijken.
- Kerken.
- Buitenplaatsen.
- Boerenplaatsen.
- Woonhuizen.
- Gesloten Buiten.
- Watermolens.
- Voormalige Staten en Kloosters.
- Terpen.
- Bruggen.
- Zetten.
- Pompen.
- Paelen en Waterkolken.

**ACHTKARSPLEN.**

de Zesde Gietenij van OOSTERGOO.

- 1. Buitenpost.
- 2. Kooten.
- 3. Droegham.
- 4. Surluzum.

1<sup>o</sup> KALTON / BERGUM  
1<sup>o</sup> ARRONDISSEMENT / LEUWARDEN

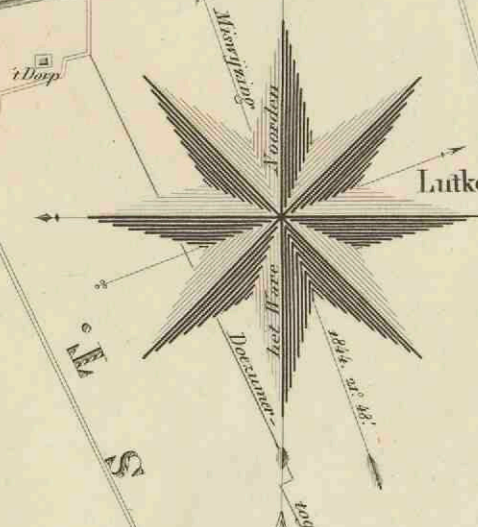

1844.

Wanneer aldaar waren

GRIETMAN: J. M. DANIEL DE BLOQ VAN HAERSMA DE WIT.

SECRETARIS: FREDERIK JAN MICHEL MINNEMA MULIER.

UITGEREKEN OP LAST DER STATEN VAN TRIESTLAND.



Schaal van 5000 Ellen, in verhouding van 25000 op 1.