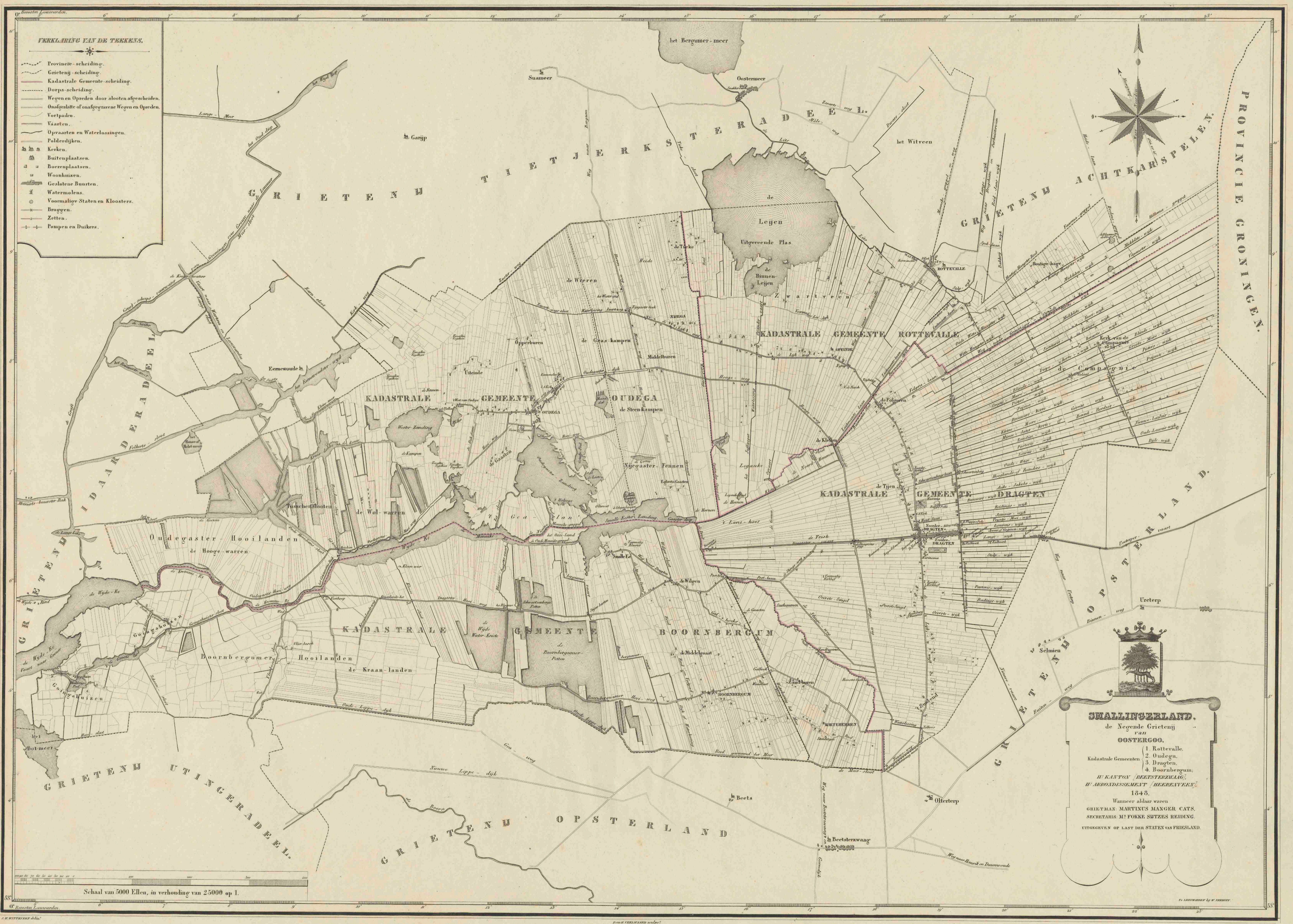





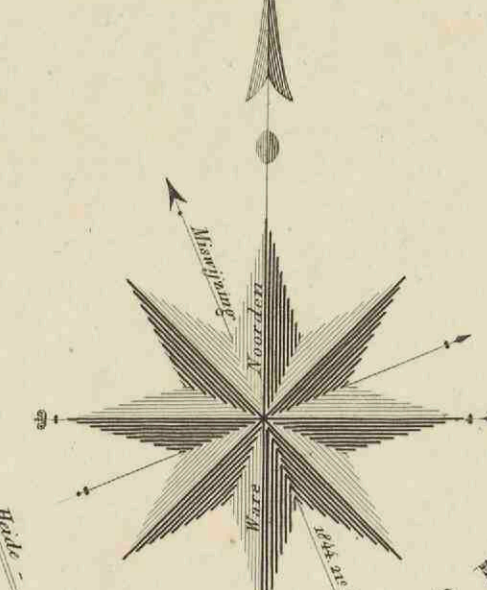
**Smallingerland, de negende grietenij van Oostergoo :
kadastrale gemeenten: 1. Rottevalle. 2. Oudega. 3. Dragten. 4.
Boornbergum, Ite kanton (Beesterzwaag), Ite arrondissement
(Heerenveen) 1848 ...**

<https://hdl.handle.net/1874/348600>



VERKLARING VAN DE TEEKENS.

- Provincie-scheiding.
- Grietenij-scheiding.
- Kadastrale Gemeente-scheiding.
- Dorps-scheiding.
- Wegen en Opreden door slooten afgescheiden.
- Onafgeslote of onafgegrenze Wegen en Opreden.
- Vaertpaden.
- Opraarten en Waterlossingen.
- Polderdijken.
- ⊠⊠⊠ Kerken.
- ⊠⊠ Buitenplaatsen.
- ⊠ Boerenplaatsen.
- ⊠ Woonhuizen.
- ⊠ Gesloten Buurten.
- ⊠ Watermolens.
- ⊠ Voormalige Staten en Kloosters.
- ⊠ Bruggen.
- ⊠ Zetten.
- ⊠ Pompen en Duikers.



SJALLINGERLAND.
de Negende Grietenij
van
OOSTERGOO.

1. Rottvalle.
2. Oudega.
3. Dragten.
4. Boorybergum.

II KANTON (BEESTERZWAAG)
1848.

Wanneer aldaar waren
GRIETMAN: MARTINUS MANGER CATS,
SECRETARIS: M. FOKKE SUTZES RIDING.

UITGEGEVEN OP LAST DER STATES VAN FRIESLAND.

Schaal van 5000 Ellen, in verhouding van 25000 op 1.