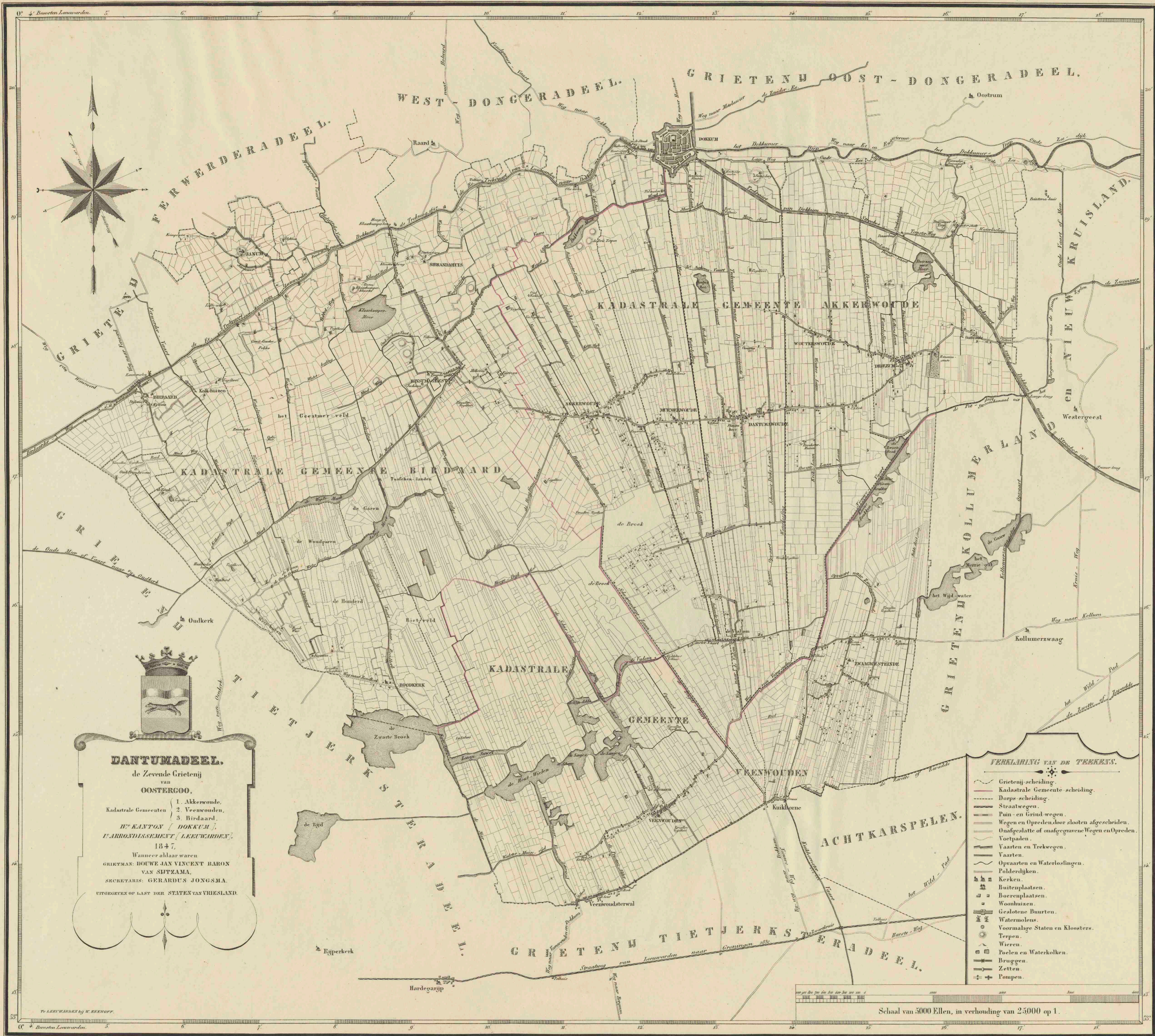






Dantumadeel, de zevende grietenij van Oostergoo : kadastrale gemeenten: 1. Akkerwoude. 2. Veenwouden. 3. Birdaard, IVe kanton (Dokkum), Ie arrondissement (Leeuwarden) 1847 ...

<https://hdl.handle.net/1874/348603>




DANTUMADEEL.
 de Zevende Grietenij
 van
OOSTERGOO.
 Kadastrale Gemeenten { 1. Akkerwoude.
 2. Veenwouden.
 3. Birdaard.
 W. KANTON [DOKKUM].
 VERORDENING [LERUCADDEY].
 1847.
 Wanneer aldaar waren
 GRIETMAN: DOUWE JAN VINCENT BARON
 VAN SUTZAMA.
 SECRETARIS: GERARDUS JONGSMA.
 UITGEGEVEN OP LAST DER STATEN VAN FRIESLAND.

- VERKLARING VAN DE TEEKENS.**
- Grietenij scheiding.
 - Kadastrale Gemeente-scheiding.
 - Dorps scheiding.
 - Straatwegen.
 - Punt- en Grindwegen.
 - Wegen en Opreden door sloten afgescheiden.
 - Onafgeslote of onafgegrenste Wegen en Opreden.
 - Voetpaden.
 - Vaarten en Trekwegen.
 - Vaarten.
 - Opvaarten en Waterlosingen.
 - Polderdijken.
 - Kerken.
 - Buitenplaatsen.
 - Boerenplaatsen.
 - Woonhuizen.
 - Gesloten Buurten.
 - Watermolens.
 - Voormalige Staten en Kloosters.
 - Terpen.
 - Wieren.
 - Poelen en Waterkolken.
 - Bruggen.
 - Zetten.
 - Pompen.


 Schaal van 5000 Elen, in verhouding van 25000 op 1.