




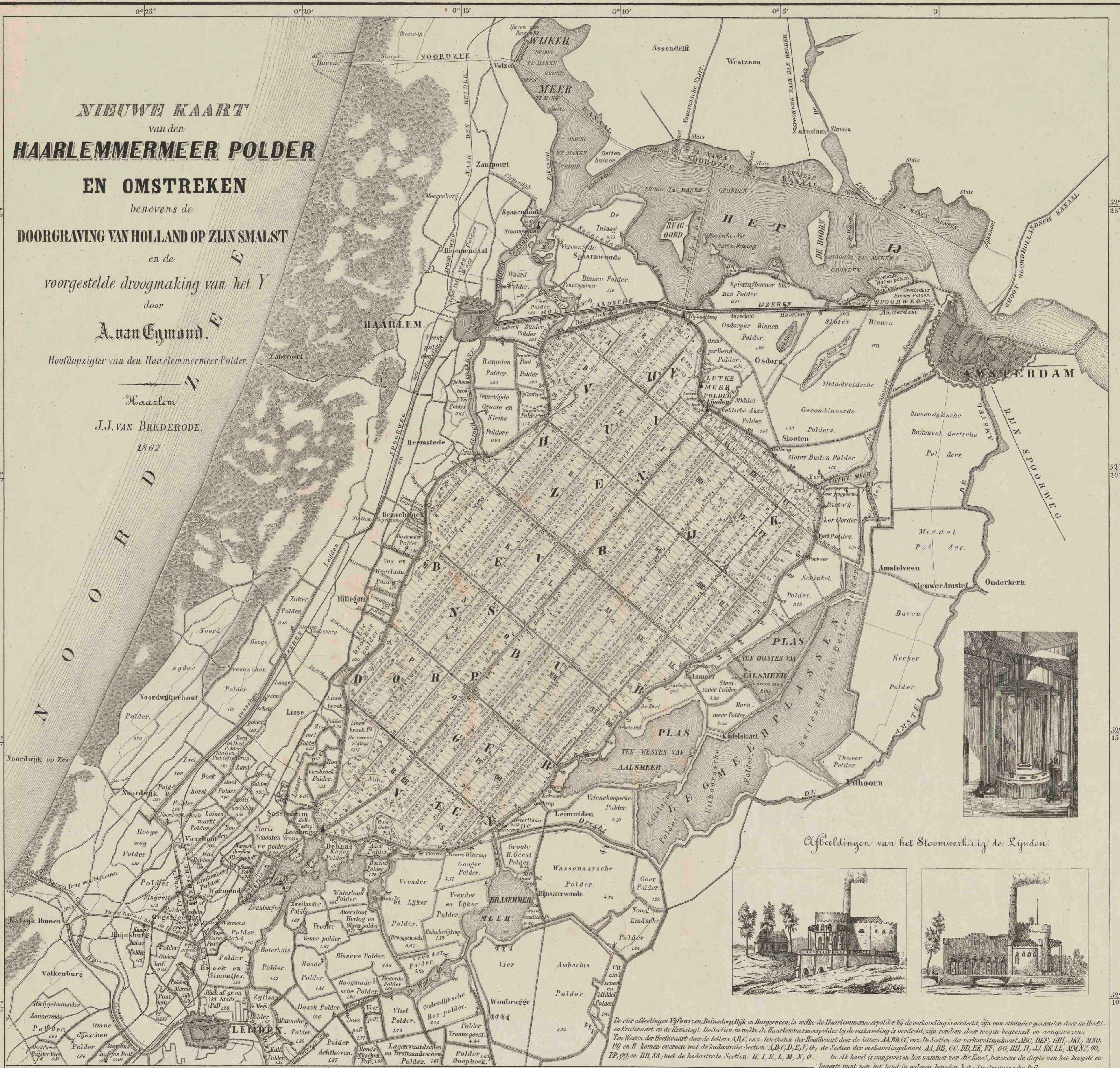
# **Nieuwe kaart van den Haarlemmermeer polder en omstreken, benevens de doorgraving van Holland op zijn smalst en de voorgestelde droogmaking van het Y**

<https://hdl.handle.net/1874/348880>



# NIEUWE KAART van den HAARLEMMERMEER POLDER EN OMSTREKEN

benevens de  
DOORGRAVING VAN HOLLAND OP ZIJN SMALST  
en de  
voorgestelde droogmaking van het Y  
door  
**A. van Egmond.**  
Hoofdopzigt van den Haarlemmermeer Polder.

Haarlem  
J.J. van BREDERODE  
1862



Afbeeldingen van het Stoomwerktuig de Lynden.



De vier afbeeldingen vijfhuizen, Deinsdorp, Rijk en Burgereen, in welke de Haarlemmermeer polder bij de verkwaling is verdeeld, zijn van elkaander gescheiden door de Hoofden en Kruisvaart en de Kruisvaart. De Sectien, in welke de Haarlemmermeer polder bij de verkwaling is verdeeld, zijn raandom door wegen begrensd en aangegeven: Ten Westen der Hoofdvart door de letters A, B, C, enz. ten Oosten der Hoofdvart door de letters A, B, C, D, E, F, G, de Sectien der verkwalingkaart A, B, C, D, E, F, G, H, I, J, K, L, M, N, O, P, Q, R, S, met de kadastrale Sectien H, I, K, L, M, N, O.

In elk kavel is aangegeven het nummer van dit kavel, benevens de diepte van het hoogste en laagste punt van het land, in palmen beneden het Amsterdamsche Peil.

De cijfers bij den Ringdijk wijzen aan de nummers der Mijlpalen.

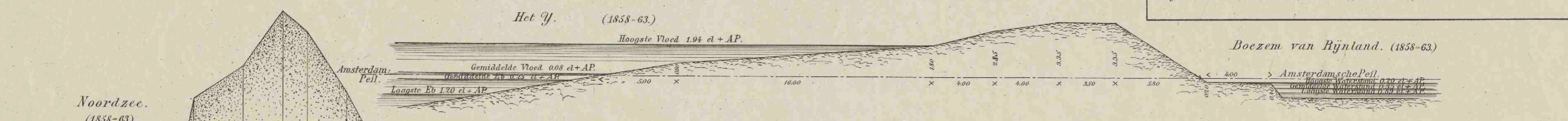
☞ beteekent Windschepmolen. ☞ beteekent Windmijlmolen.

☞ Stoomwerktuig ter opvoering van water. ☞ beteekent Harde wegen.

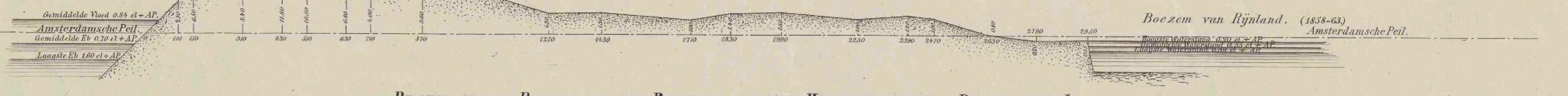
De cijfers in de Polders wijzen aan de diepte van den Zaanerpeil in ellen beneden het Amsterdamsche Peil.

Hoogte van .LX<sup>o</sup> 1, 2, 3, 4, 5, 6, 7, 8, 9, 10, 11, 12, 13, 14, 15, 16, 17, 18, 19, 20, 21, 22, 23, 24, 25.

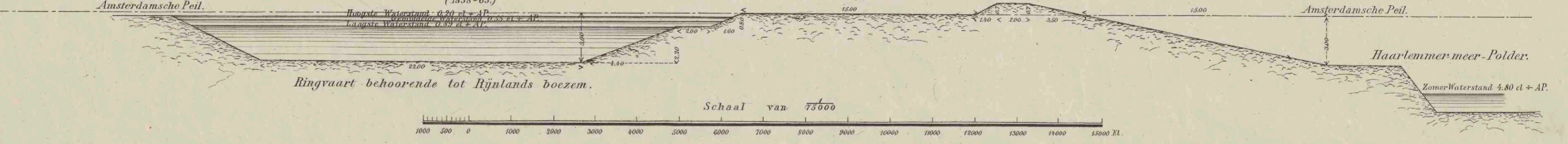
PROFIL VAN DEN RIJNLANDSCHEN IJDIJK TEN NOORDWESTEN VAN HALFWEG. (Schaal 1 à 200.)



PROFIL OVER DE DUNEN TEN NOORDEN VAN KATWIJK. (Schaal voor de lengte 1 à 10,000, voor de hoogte 1 à 200.)



PROFIL VAN DE RINGVAART EN RINGDIJK VAN DEN HAARLEMMERMEER POLDER NABI LEIMUIDEN. (Schaal 1 à 200.)



Humboldt 31 December 1866.

Wohl Edler Herr!

Ich habe die von Ueberfeld hier  
bei mir zu finden den exemplar von  
die Ordnung mitgegeben. Somit von  
der Handlung übernommen.  
Zugleich habe ich die von Ueberfeld  
Lyn Ueberfeld (Dienstadt Dienst)

Wm. Ueberfeld

Wohl Edler Herr W. St. Hubrecht  
Ingenieur von der Westfälischen  
in Hagen