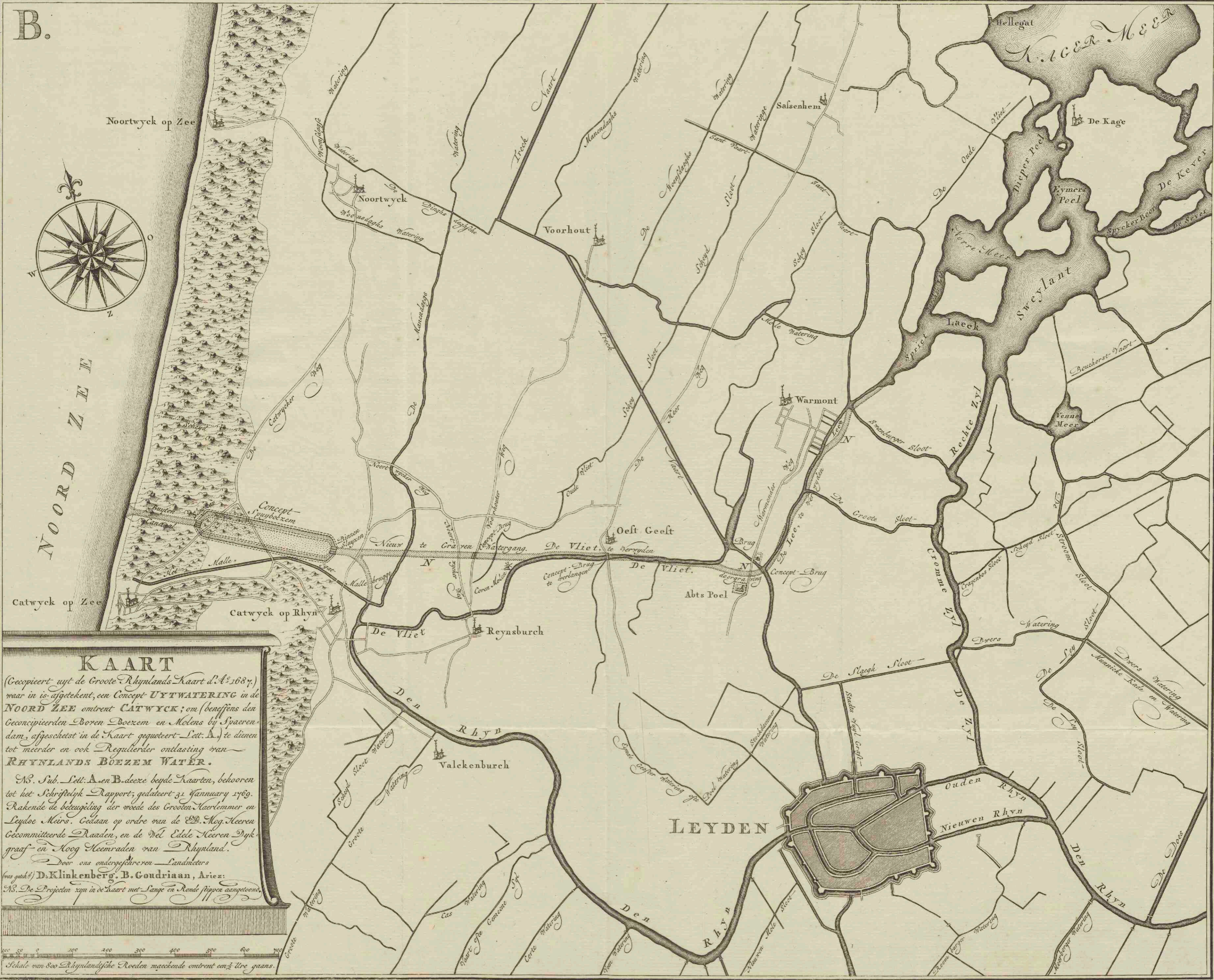
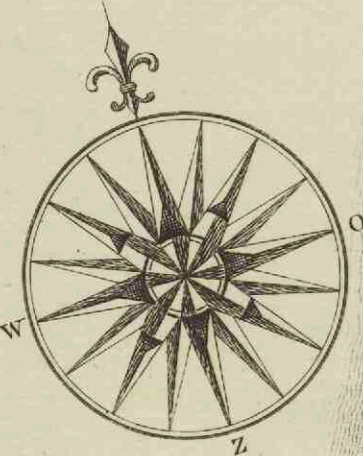




Kaart (gecopieert uyt de groote Rhyndlands kaart d'A° 1687) waar in is afgetekent, een concept uytwatering in de Noord Zee omtrent Catwyck; om (benedens den geconcipeerden boven boezem en molens by Spaerendam, afgeschetst in de Kaart gequoteert Lett. A) te dienen tot meerder en ook regulierder ontlasting van Rhyndlands boezem water ...

<https://hdl.handle.net/1874/349708>

B.




KAART

(Gecopieert uyt de Grootte Rhylands Kaart d. A. 1687.)
maar in is afdetekent, een Concept UYTWATERING in de
NOORD ZEE ontrent CATWYCK; om (beniffens den
Geconcepioneerden Doren Doezem en Molens by Spaeren-
dam, afgeschetst in de Kaart geyteert- Lett. A.) te dienen
tot meerder en ook Regulierder ontlasting van
RHYLANDS BOEZEM WATER.

Als. Sub. Lett. A. en B. deese beyde Kaarten, behooren
tot het Schriftelyk Rapport, gedateert 31. Januarij 1769.
Rakende de bezuyling der moede des Grooten Kaarlemmer en
Leydse Meers. Gedaan op ordre van de E. Mog. Heeren
Gecommitteerde Raaden, en de Wel. Edle. Heeren Dyk-
graaf en Hoog Heemraden van Rhyland.

Door ons ondergeschreven Landmeter
(was gelyk) D. Klinkenberg. B. Goudriaan, Ariez.
Als. De Projecten xyn in de Kaart met Lange en Rode stippen aangevoent.



VIII 13 Feb

G7301372