



**De nieuwe groote vermeerderde zee-atlas ofte water-werelt,
vertoonende alle de zee-kusten des aerdtrycks, seer dienstigh
voor schippers, stuurlieden en lief-hebbers der groote zee-
vaart.**

<https://hdl.handle.net/1874/349757>

M.I.



De Nieuwe Groote Vermeerderde Zee-Atlas ofte
Water-Werelt, Vertonende alle de Zee-kusten
des Aertrycks, Seer diensttigh voor Schippers,
Stuerlieden en Liefhebbers der groote Zeevaart,
't Amsterdam, By Hendrick Doncker,
1697.

Schrijver:

Titel:


Uitgever:


Besteld d.d.:


Prijs:

Aan:

Mijne Heren,
Hierbij verzoeken wij U te
Transitorium II, Heidelberg
U dankend voor de te ne









De Nieuwe Grootte Vermeerderde
ZEE-ATLAS ofte **WATER-WERELT**,
 Vertoonende alle de
ZEE-KUSTEN des **AERDTRYCKS**,
 Seer dienstigh voor Schippers, Stuur-lieden en Liefhebbers der groote Zee-vaert.

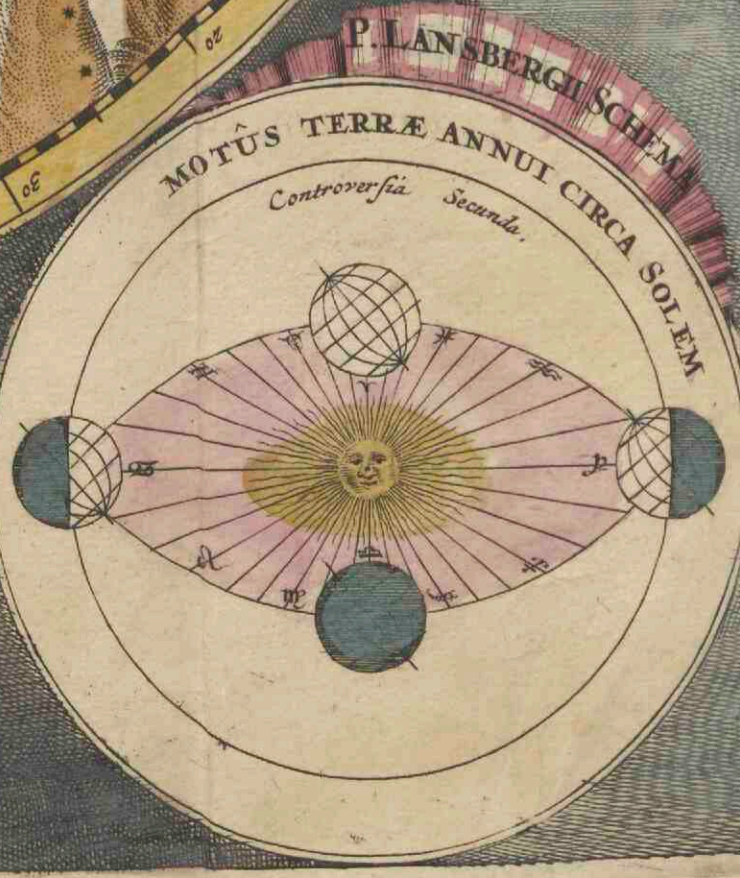
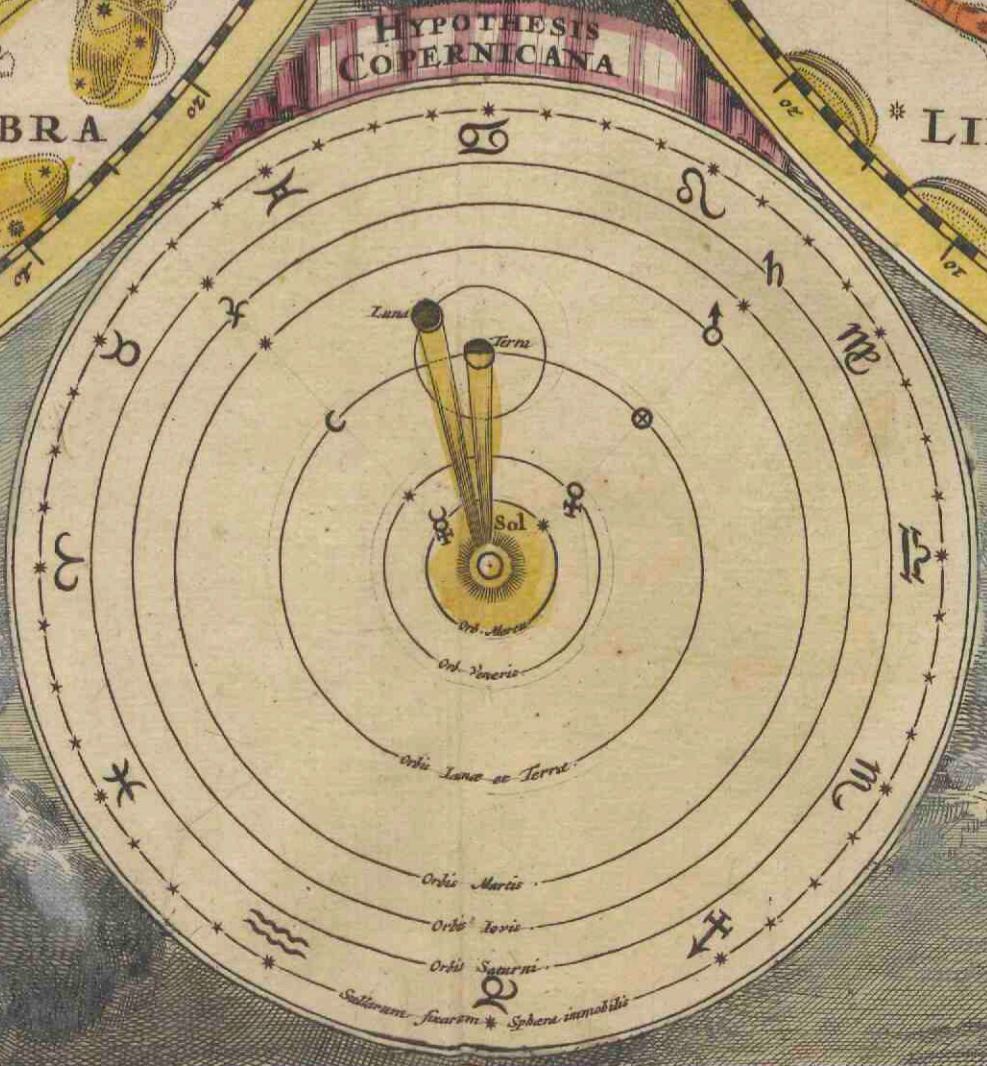

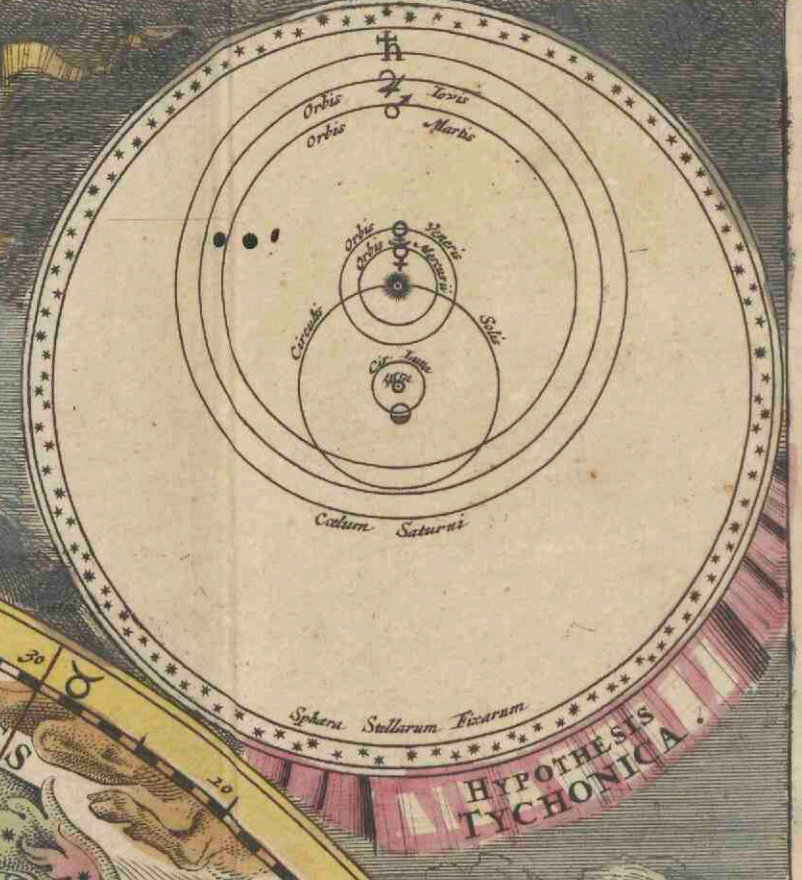

AMSTERDAM,
 By HENDRICK DONCKER, Boeck-verkooper en Graadboogh-maecker, in de Nieuwe-brugh-steegh,
 in 't Stuurmans-gereedschap, het derde Huys van de Nieuwe-brugh in de Straet, 1697



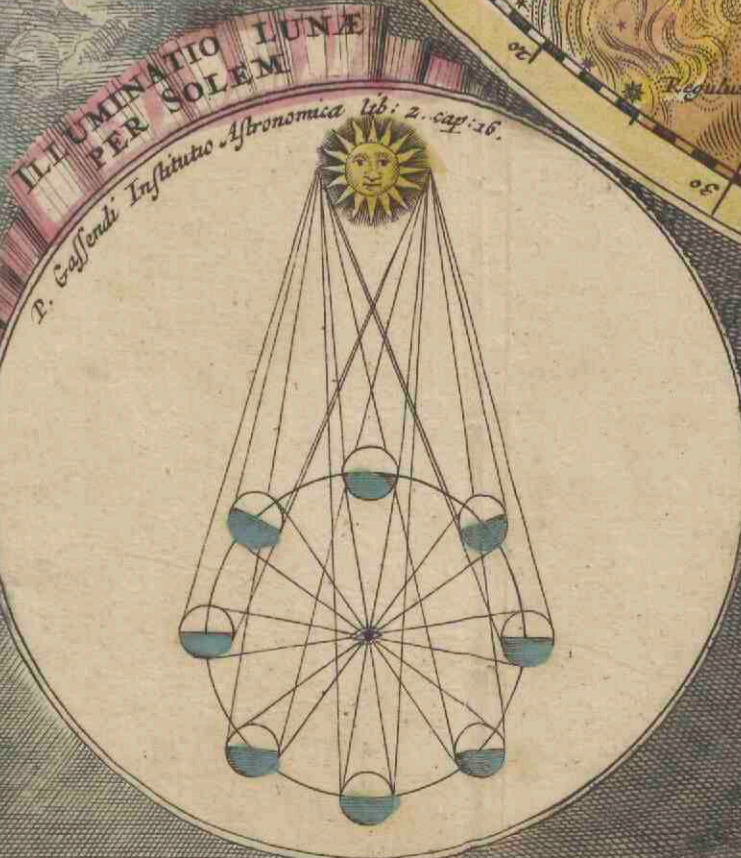




PLANISPHERIUM COELESTE



The main celestial planisphere is a large circular chart divided into 12 zodiac signs: Aries, Taurus, Gemini, Cancer, Leo, Virgo, Libra, Scorpius, Sagittarius, Capricornus, Aquarius, and Pisces. Each sign contains several constellations, such as Taurus with the Bull and Auriga with the Charioteer. The chart includes a grid of celestial longitude and latitude lines. The background features a cloudy sky.



Quantitas Stellarum
Prima & Quarta
Secunda & Quinta
Tercia & Sexta
Infinitum quod Probatur de Vir



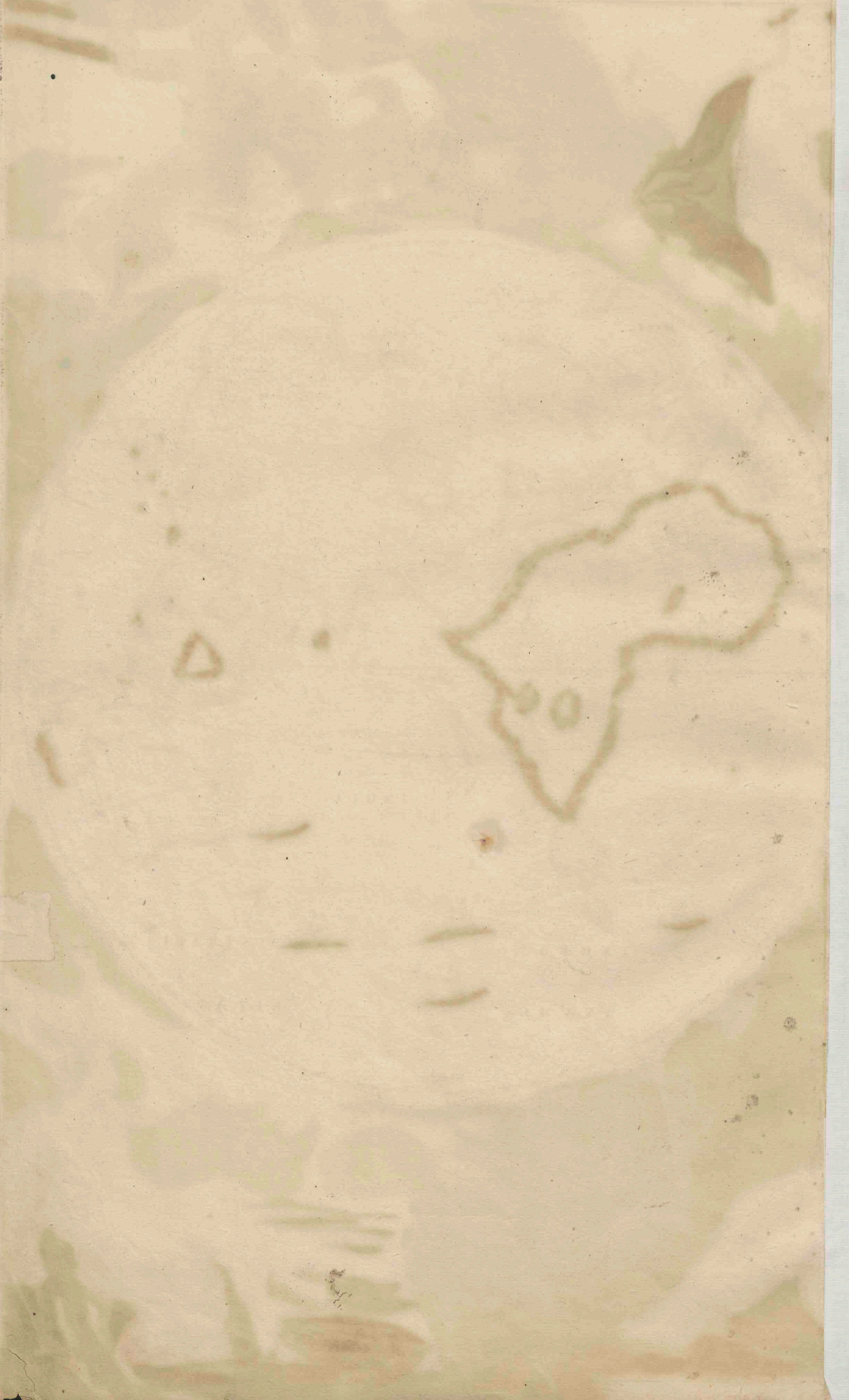
NOVA TABULA



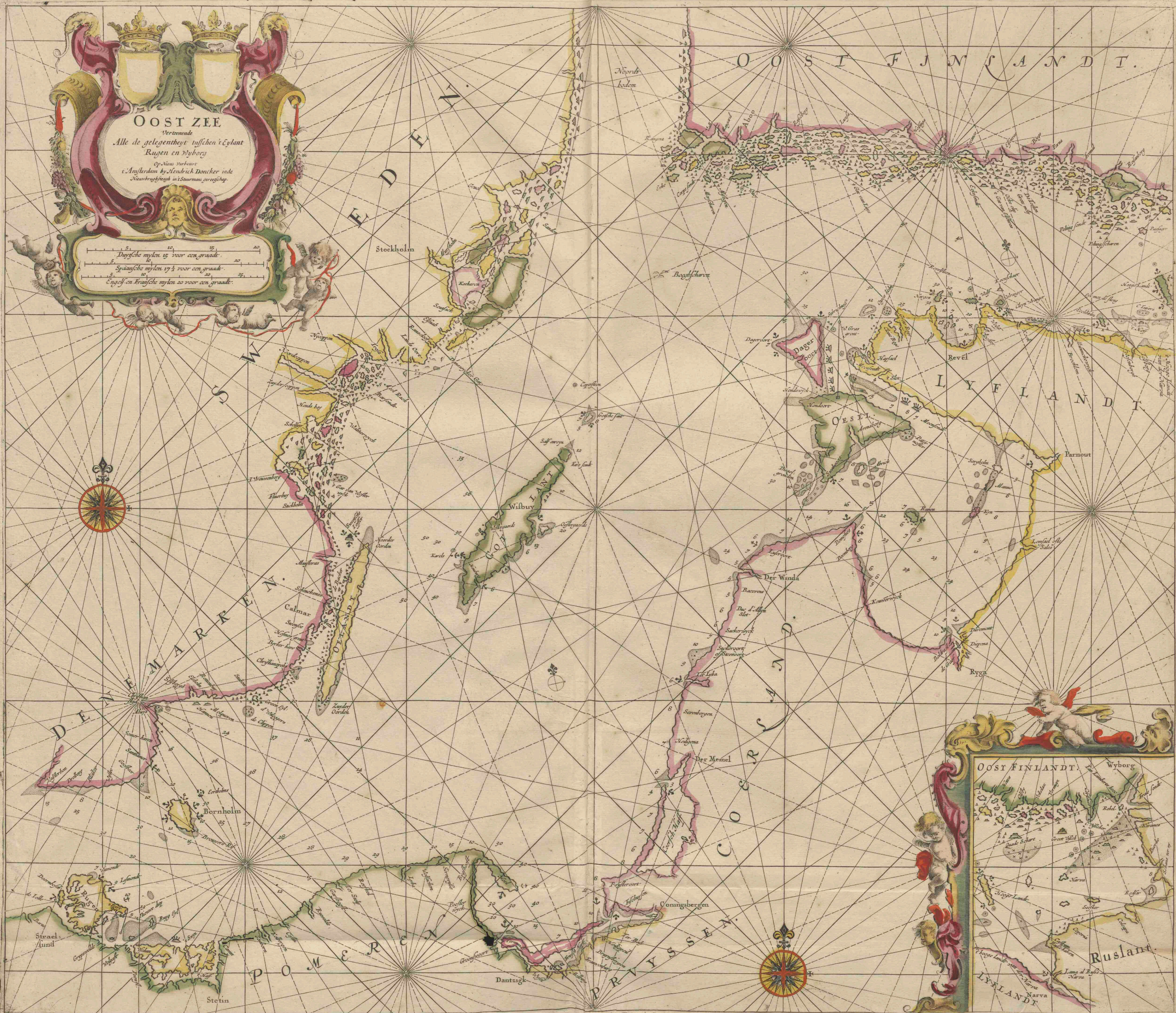
NOVA TOTIUS TERRARUM ORBIS TABULA.



MAJOR PARS MUNDI
PRIMUM REPERTA A CHRISTOPHORO
COLUMBO, DEIN A VASCO NUNES
1492. DE, NUNCIO IN AMERICA
REPERTA ANNO 1492.







OOST ZEE

Vertoonende
 Alle de gelegentheit tusschen 't Eylant
 Rugen en Wyborg
 Op Nieuw verbeert
 in Amsterdam by Hendrick Doncker inde
 Nieuwbrughsteeg in 't Stuurmans gezeghschap.

Duytsche mylen 15 voor een graade.
 Spaansche mylen 17 1/2 voor een graade.
 Engels en Franse mylen 20 voor een graade.

O O S T F I N L A N D T.

D E N M A R K E N

P O M E R E N

P R U S S E N

C O U R L A N D

O O S T F I N L A N D T.

R u s l a n t



Faint, illegible markings at the top of the page, possibly bleed-through from the reverse side.

A small, faint, diamond-shaped mark or stamp on the left side.


A cluster of faint, illegible markings or characters in the upper right quadrant.



Faint, illegible markings at the bottom of the page, possibly bleed-through from the reverse side.













Pascaert van
SCHAGER-RACK,
DE BEST,
ende Orisondt; tot in de
Oost Zee.

't Amsterdam
By Hendrick Doncker Boeck-verkooper
inde Nieuwbrugh steegh in 't Stuurmans
Gereeschap



Edle Mannighe Heer
CORNELIS TRIMP
Gronv. van St. Elisabeth, Ridder, Baron,
Admiral, Gen. van den Koninkl. Marine van
Denemarcken, en L. Adm. Generaal van de
Verenigde Nederlanden.
Drukt de Pascaert op in eigen Druksprekery
Hendrick Doncker



Dutch Oxen is in een Graade
Eng. en Fran. Mylen is in een Graade

1677

28

By
K. K.



7




VIII.M. 4.1

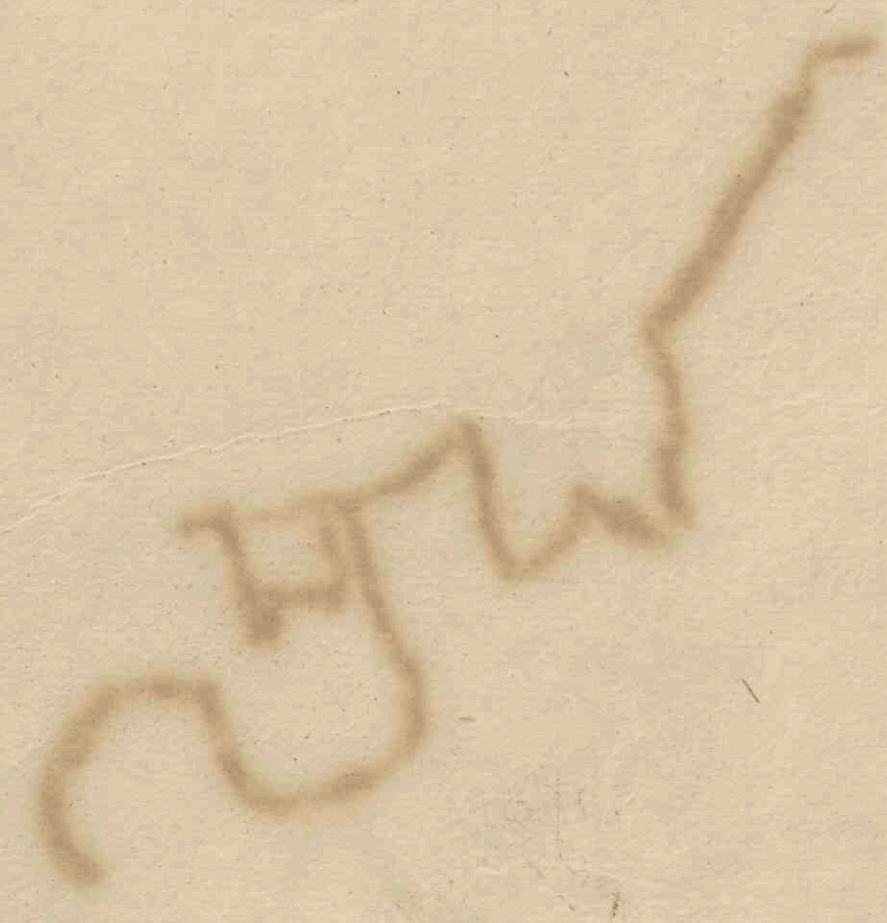


Pas-Card
van't
SCHAGER-RACK,
De
SONDT
en de
BELT.

T AMSTERDAM

By Hendrick Doncker in de Nieuw-brugh fteeg in t' Smeetsmans Grootfchep







Pascaarte
Van de
NOORD ZEE




EN GELANDT



DER LAND

SCHOTLAND



Duytsche mylen 15 voor een graadt.
Spaensche mylen 17 1/2 voor een graadt.
Engelsch en Frans mylen 20 voor een graadt.



X

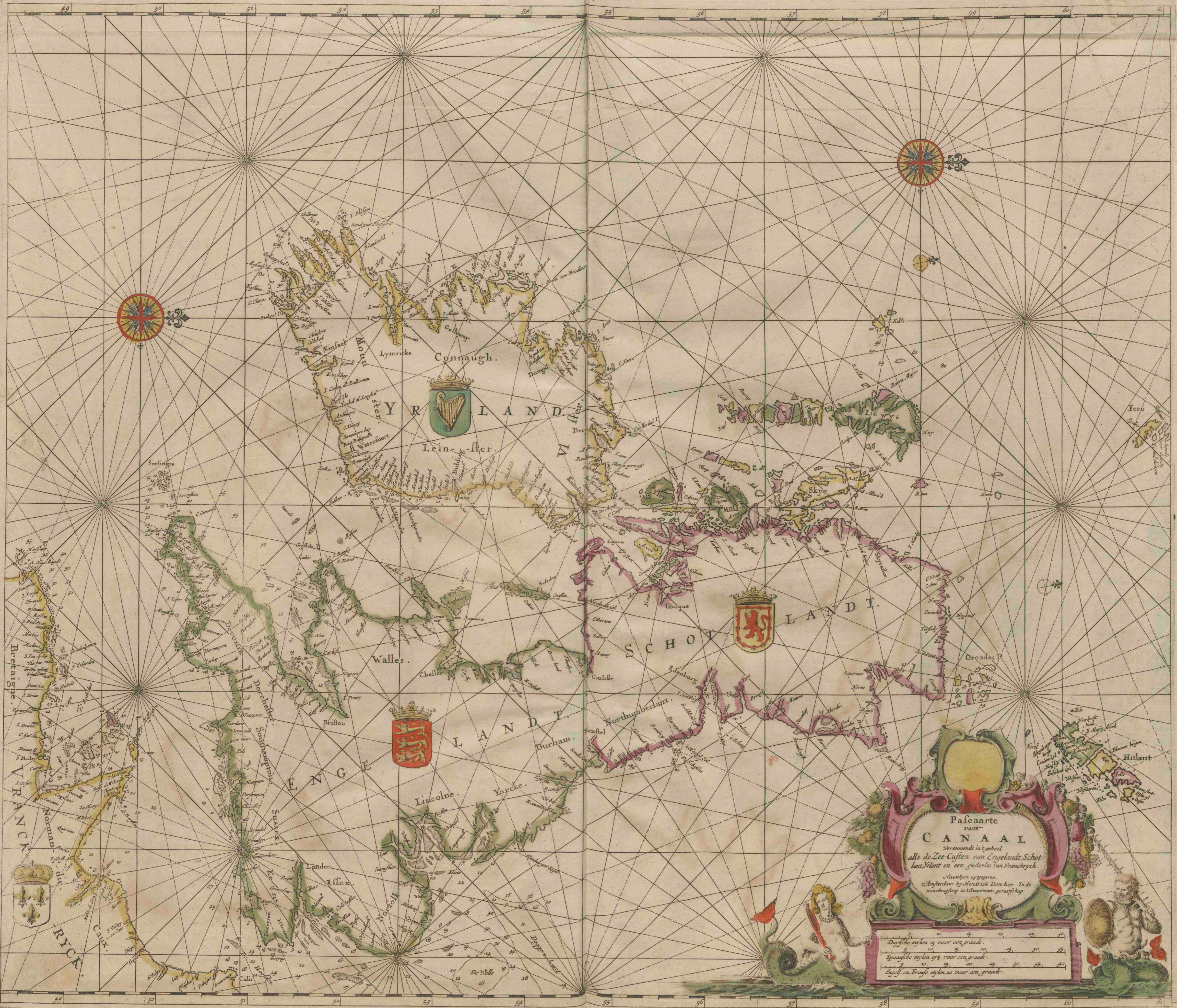
Q

(

)

()





YR LAND

Lein. AER.

WALLES.

ENGELANDT

Lincolne.

Yorck.

Essex.

London.

Essex.

Essex.

Essex.

Essex.

Essex.

SCHOTLANDT

Glasque

Edenborg

Northumberlandt.

Durham.

Lincolne.

Yorck.

Essex.

London.

Essex.

Essex.

Essex.

Essex.

Essex.

Essex.

Essex.

Essex.

Essex.

Essex.

Essex.

Pascarte
van't
CANAAL

Verrekenndt in't geheel
alle de Zee-Cuften van Engelandt, Schot-
lant, Wilt en een gedeelte van Franckryck.

Nieuwlyc uitgegeven
in Amsterdam by Hendrick Doncker. In de
nieuwbruytscij in 's Waerens gereetfchap

10	15	20	25	30	35
10	15	20	25	30	35
10	15	20	25	30	35
10	15	20	25	30	35

Duyfche mylen 12 voor een graad.
Spaanfche mylen 10 voor een graad.
Engel. en Franfch mylen 20 voor een graad.



Handwritten text in a cursive script, possibly a signature or name, located in the upper middle section of the page.

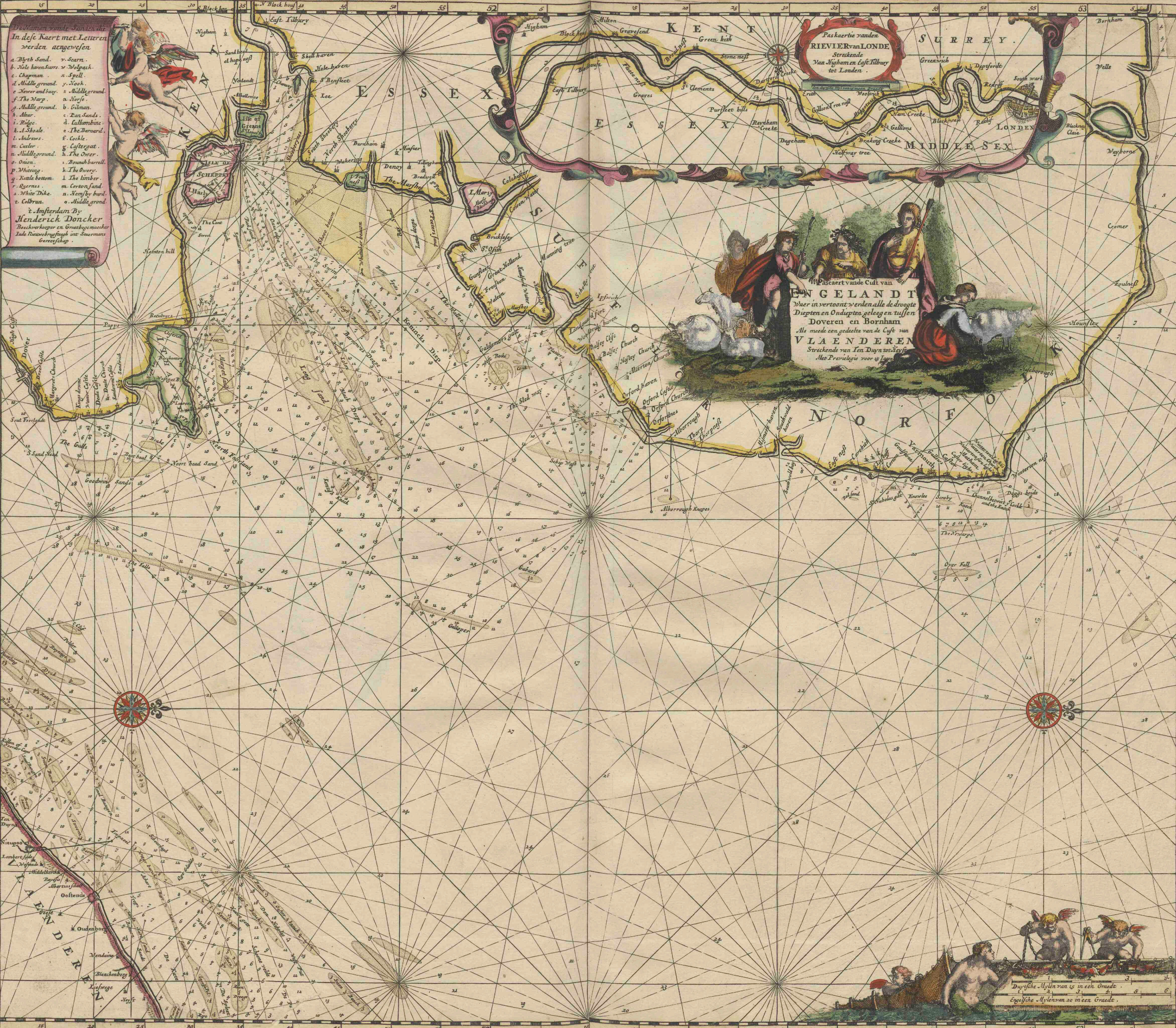
Handwritten text, possibly initials or a short name, located to the right of the main signature.

Handwritten text, possibly initials or a name, located in the middle right section of the page.

A large, faint, circular stamp or watermark located in the lower middle section of the page. The text within the stamp is illegible due to fading.

Handwritten text at the bottom of the page, possibly a date or a note, appearing as a horizontal line of script.





In dese Kaert met Letteren werden aengewesen

- a. Blych Sand.
- b. Nale hoven.
- c. Chapman.
- d. Middle ground.
- e. Newer and bay.
- f. The Warp.
- g. Middle ground.
- h. Abar.
- i. Ridge.
- k. A. Shale.
- l. Andrews.
- m. Carter.
- n. Middle ground.
- o. Onion.
- p. Whiting.
- q. Kettle bottom.
- r. Ryernes.
- s. White Dike.
- t. Colbrun.
- v. Scarn.
- w. Welpack.
- x. Spell.
- y. Hook.
- z. Milliground.
- a. Aorse.
- b. Gilman.
- c. East Sands.
- d. Culmbone.
- e. The Bernard.
- f. Cockle.
- g. Cyster gat.
- h. The Oover.
- i. Round barrel.
- k. The Oover.
- l. The limber.
- m. Corton sand.
- n. Vorn by burd.
- o. Middle ground.

in Amsterdam By
Henderick Doncker
Beckwarkoper en Grachtboymaeker
Lede Nieuwbruggegh int Suermans
Gereefschap

Pas kaartje vanden
RIEVIER van LONDE
Streckende
Van Higham en East Tilbury
tot London.



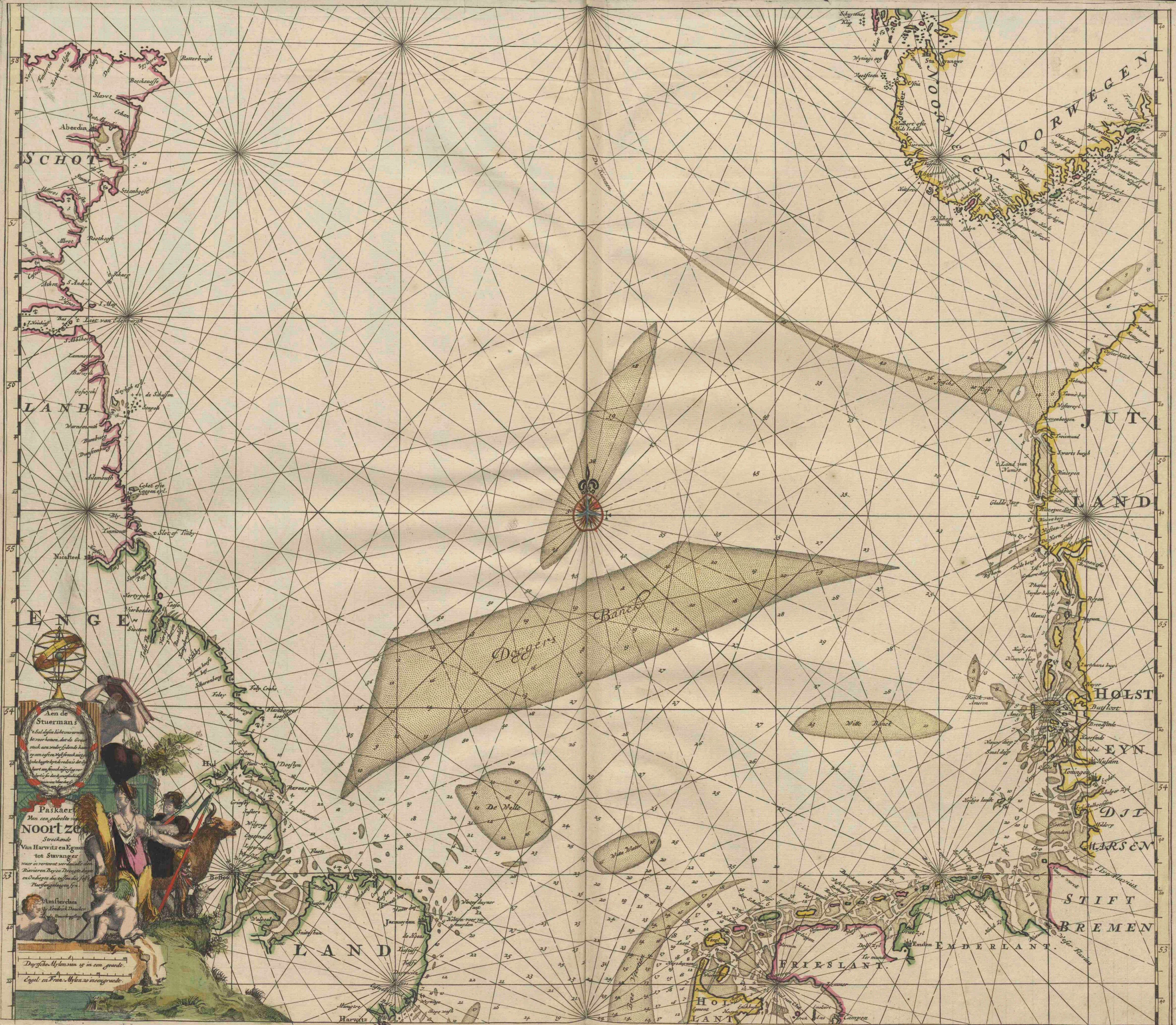
W. Pascaert vande Cust van
EN GELANDT
Wier in vertoont v. erlen alle de droogte
Diepten en Ondiepten geleg en tussen
Doveren en Bornham
Als mede een gedeelte van de Cust van
VLAENDEREN
Streckende van Ten Deyn tot de vest
Met Privilegie voor 12 Jaar

Duytsche Mylen van 15 in een Graede.
Engelsche Mylen van 20 in een Graede.



//





SCHOT

LAND

ENGL

NOORTZE

LAND

NOORWEGEN

JUT

LAND

HOLST

EYN

DIJ

MARSSEN

STIFT

BREMEN


FRIESLANT

HOLLANT

Aen de Stuerman
Van een gubelde van
Noortze
Sroekende
Van Harwitz en Egmont
tot Stavanger
voor in vertoont over de
Rivieren degen Dringende
en Oudeste die outlandse
Pleynginghen 17

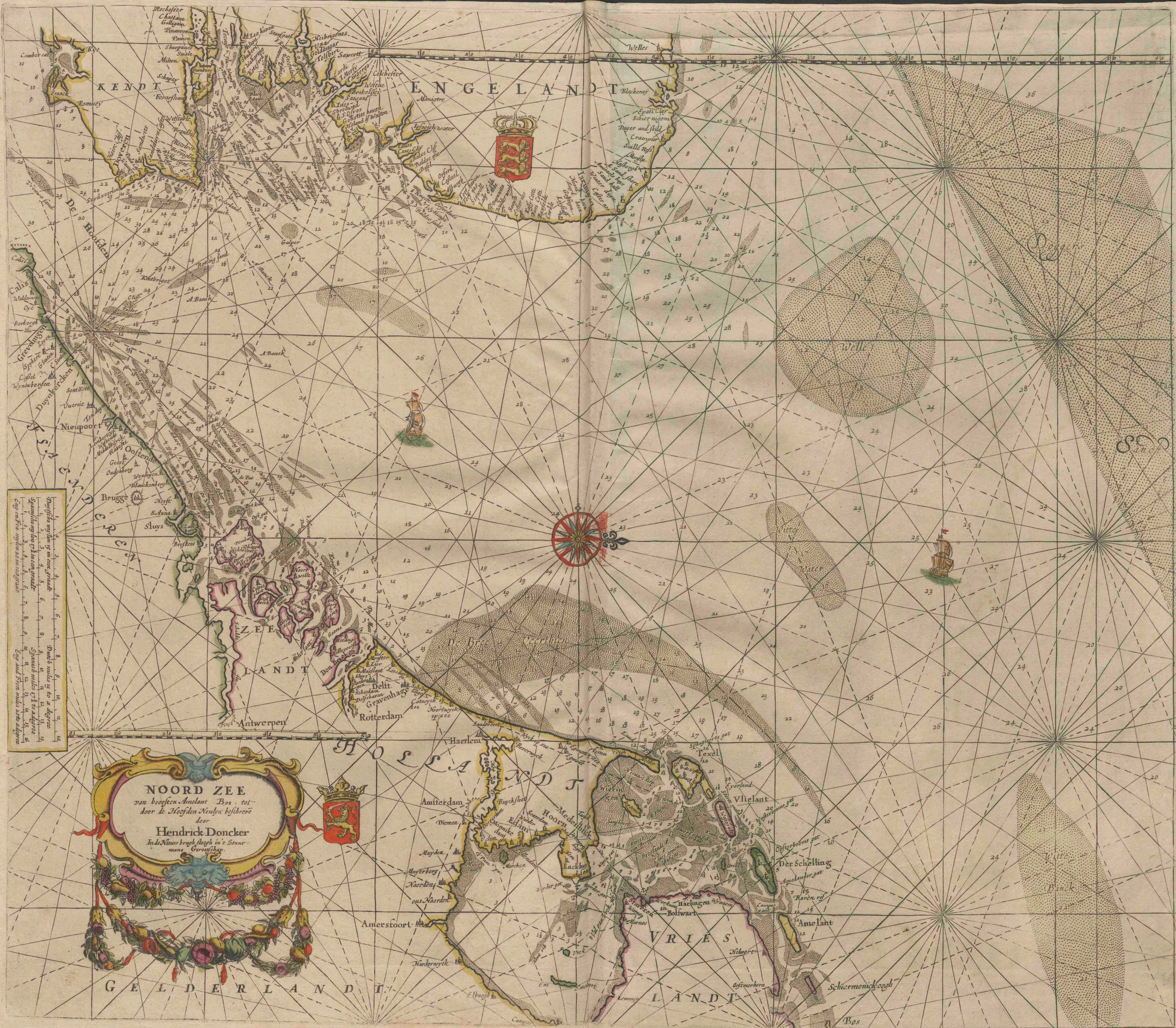
Van een gubelde van
Noortze
Sroekende
Van Harwitz en Egmont
tot Stavanger
voor in vertoont over de
Rivieren degen Dringende
en Oudeste die outlandse
Pleynginghen 17

Am Gue das
Duyche Mylen van 15 in een grunde
Engel en Fran Mylen so incongruete



L. N. C. I.






NOORD ZEE
 van beoefen Amulant Bos. tot
 door de Hoofden Nieuwe beschreef
 door
Hendrick Doncker
 In de Nieuwe brugh slegh in 'e Stuur
 mans Geveelichap

Duyfliche maten in een grade
 Spaansche maten in twee grade
 Duitche maten in drie grade
 Engelse maten in vier grade
 Fransche maten in vijf grade
 Portugalese maten in zes grade
 Venetianische maten in zeven grade
 Turckische maten in acht grade
 Arabische maten in negen grade
 Indische maten in tien grade
 Sinesische maten in elf grade
 Japanische maten in twaalf grade
 Perzische maten in dertien grade
 Ethiopische maten in veertien grade
 Arabische maten in vijftien grade
 Indische maten in zestien grade
 Sinesische maten in zeventien grade
 Japanische maten in achttien grade
 Perzische maten in negentien grade
 Ethiopische maten in twintig grade







Naam Schuyter Plaatsen in Dese Chart met
 Letteren aangeseeft als
 a. Sinus fidei i. Ton op't Cos
 b. Back op't hege hoer k. Ton op't Bollegh
 c. Sten. Blygh l. Coste ton op't Slack
 d. Baka vant Slac m. Net Slack
 e. i. Ton want roede fust n. Ton op't Slack
 f. i. Ton want roede fust o. Schor Ton
 g. Moolen Ton p. Cool Ton
 h. Mollen Ton q. wite ton op't ainsgrond
 i. Ton op't Cos r. Looze opt Polron fust
 k. Ton op't Bollegh s. Cyphre Opter Ton
 l. Coste ton op't Slack t. Ton Opde Slack
 m. Net Slack u. Baka op't yfse Slack
 n. Ton op't Slack v. Baka op't yfse Slack
 o. Schor Ton w. Pyp wate Eke
 p. Cool Ton x. Pyp wate Eke
 q. wite ton op't ainsgrond y. Ghandeke Balleghste

Puckarte van de
RIEVIER de ELVE.
 Streckende van Oldenbroek
 tot Namburgh



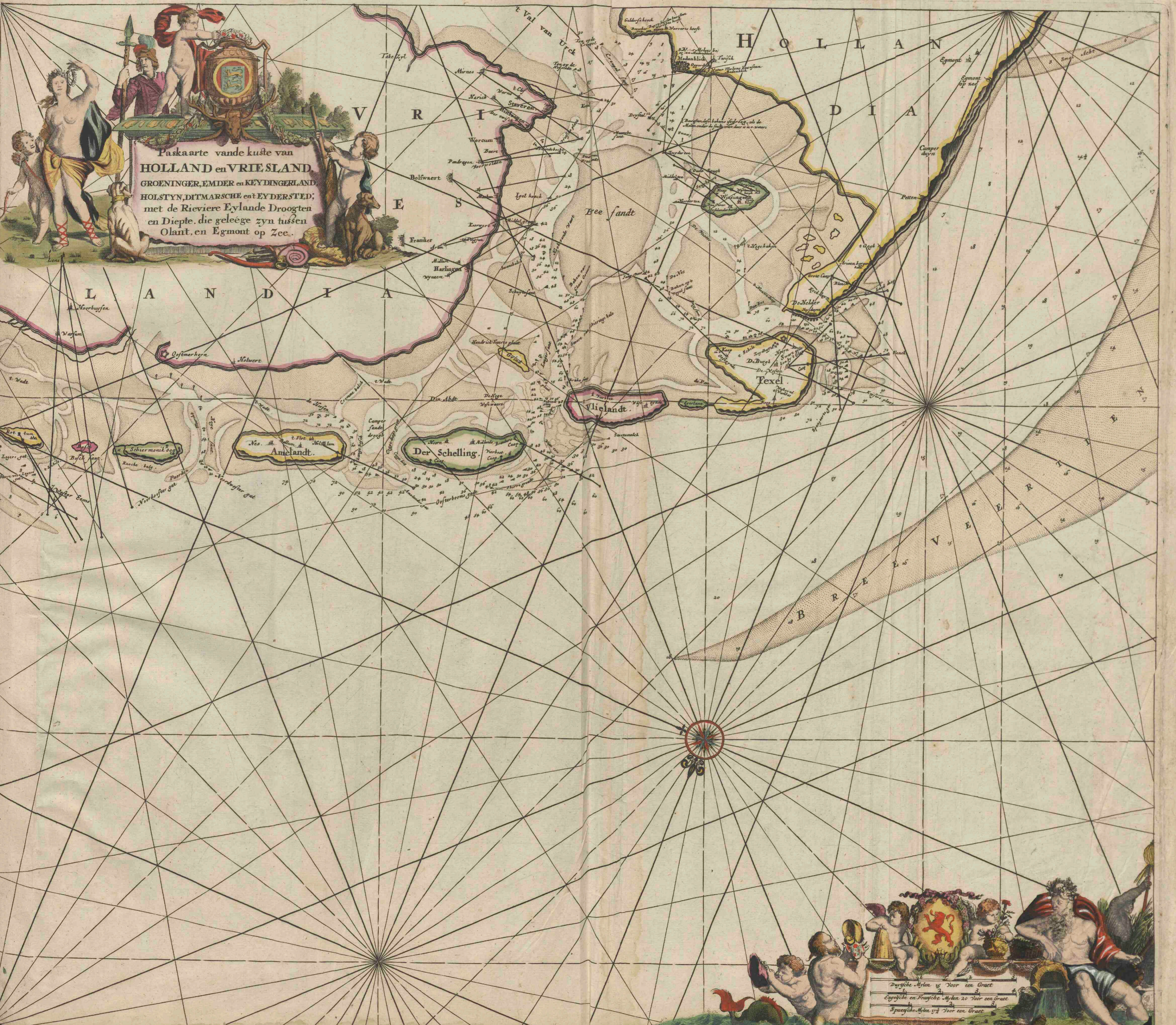
K E Y D I N G E R
L A N D T.


E M D E R L A N D T

AMSTERDAM by
HENDRICK
DONCKER
 BOECKVERKOPER
 EN GRAETBOOGMAAKER
 Inde Nieuw'brug Steeg
 Int. Stuurmans Gereetschap





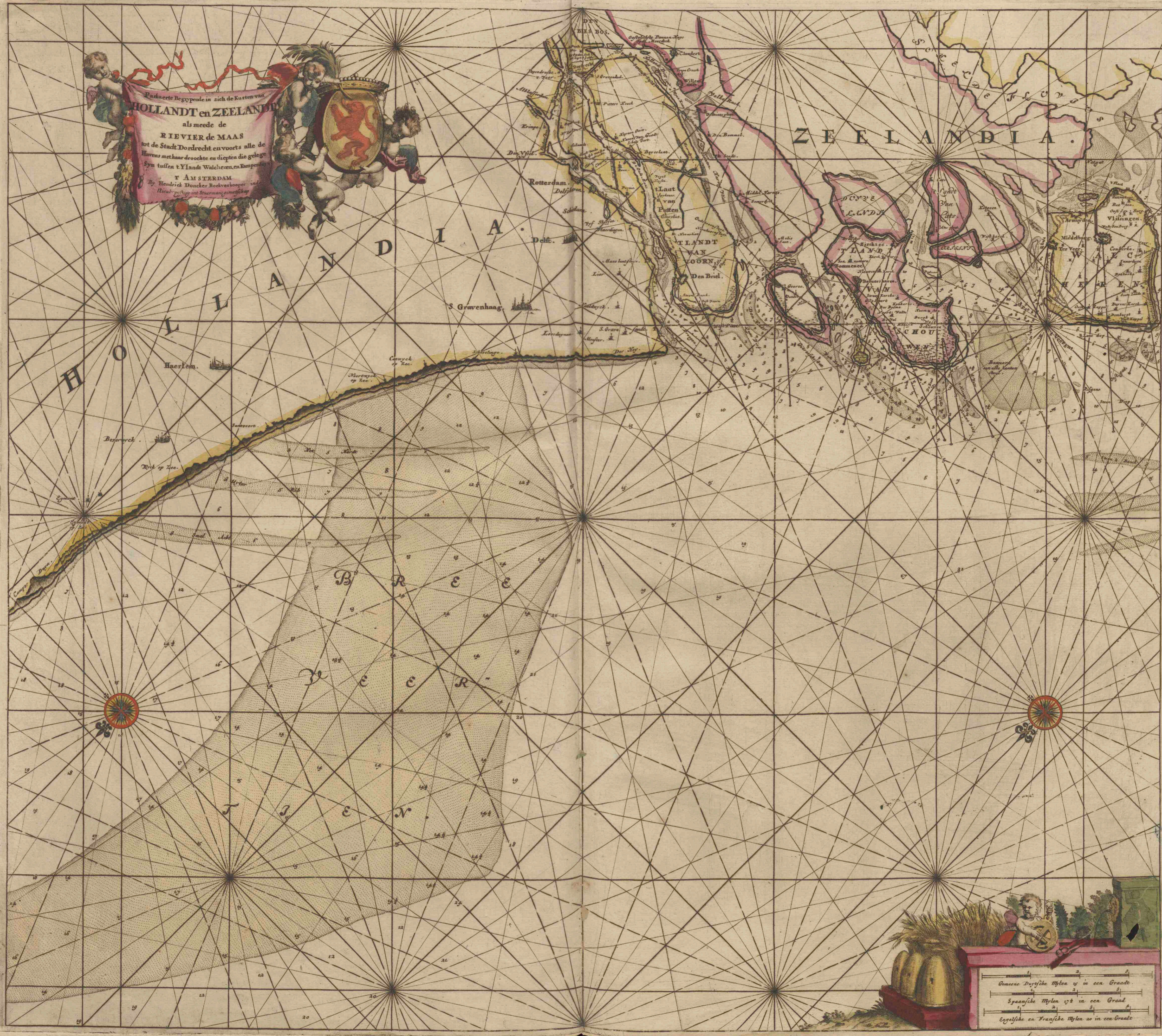
Paskaarte vande kuste van
HOLLAND en VRIESLAND.
 GROENINGER, EMDER en KEYDINGERLAND,
 HOLSTYN, DITMARSCHÉ en EYDERSTED;
 met de Rievier Eylande Droogten
 en Diepte, die geleège zyn tussen
 Olant, en Egmont op Zee.





1871
 1872
 1873
 1874
 1875
 1876
 1877
 1878
 1879
 1880
 1881
 1882
 1883
 1884
 1885
 1886
 1887
 1888
 1889
 1890
 1891
 1892
 1893
 1894
 1895
 1896
 1897
 1898
 1899
 1900



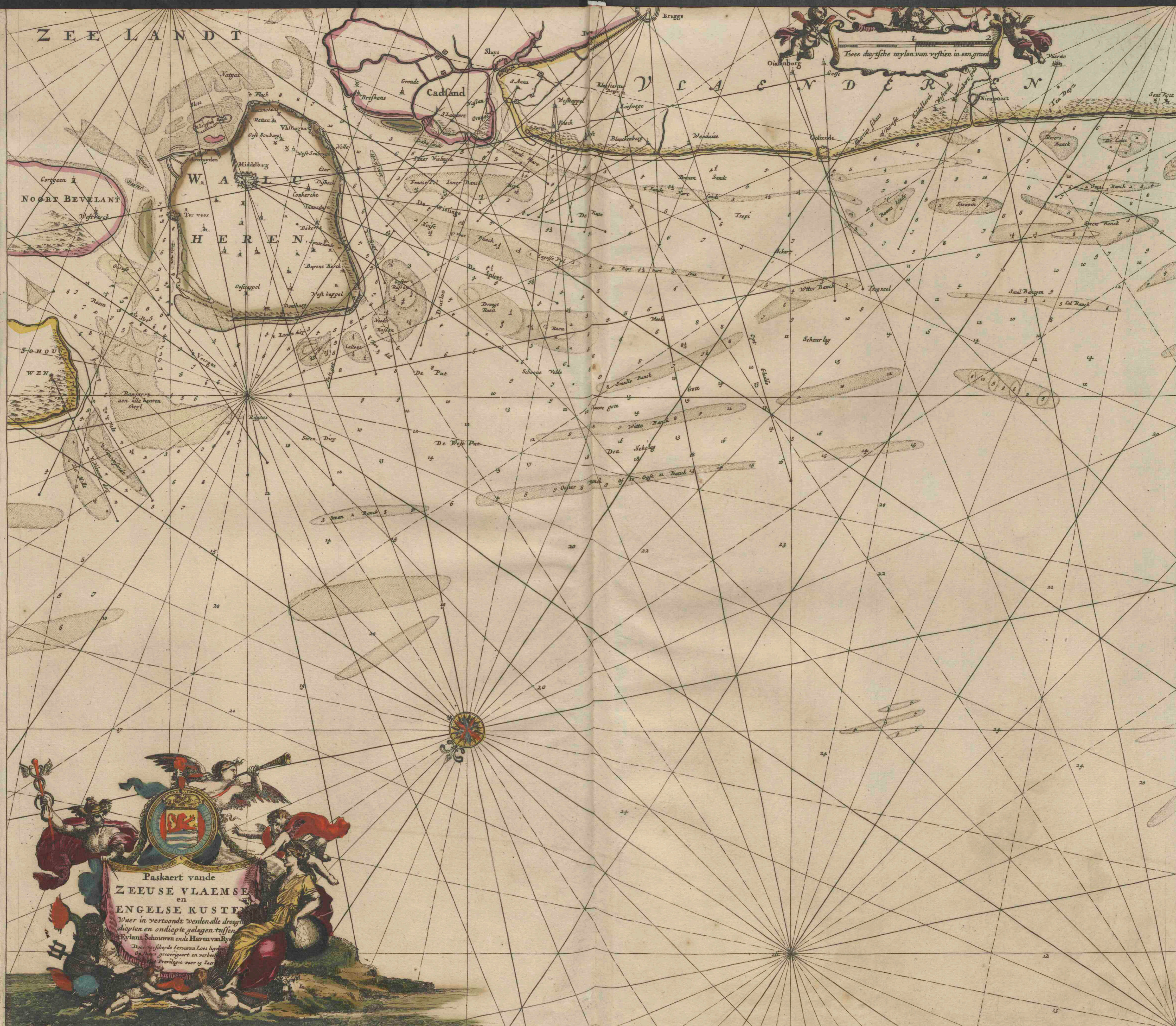




17




ZEE LANDT



Paskaert vande
ZEEUSE VLAEMSE
 en
ENGELSE KUSTEN

Waer in vertoonnt welen alle droogte diepten en ondiepte gelogen tussen Eylant Schouwen ende Haven van Ry








't Amsterdam By
HENDERICK DONCKER
 Boeck en Cart-uyker inde Nieuwe brugh
 heeft in 's Amsterdams gerechtich het deure by 's
 Met Privilegie van 's Jaers
 Schale van 2 Duytsche Mylen van 15 in een Graede
 Schale van 2 Engelse Mylen van 20 in een Graede

Van herten vande
 Rivier van Londen
 tot
Konincs Diep.

2 Duytsche Mylen van 15 in een Graede
 2 Engelse Mylen van 20 in een Graede





Duyfche Mylen 15 in een graet
 Spaanfche Mylen 17 1/2 in een graet
 Eng en Fran Mylen 20 in een graet



C O O R N W A L

B R E T A I G N E



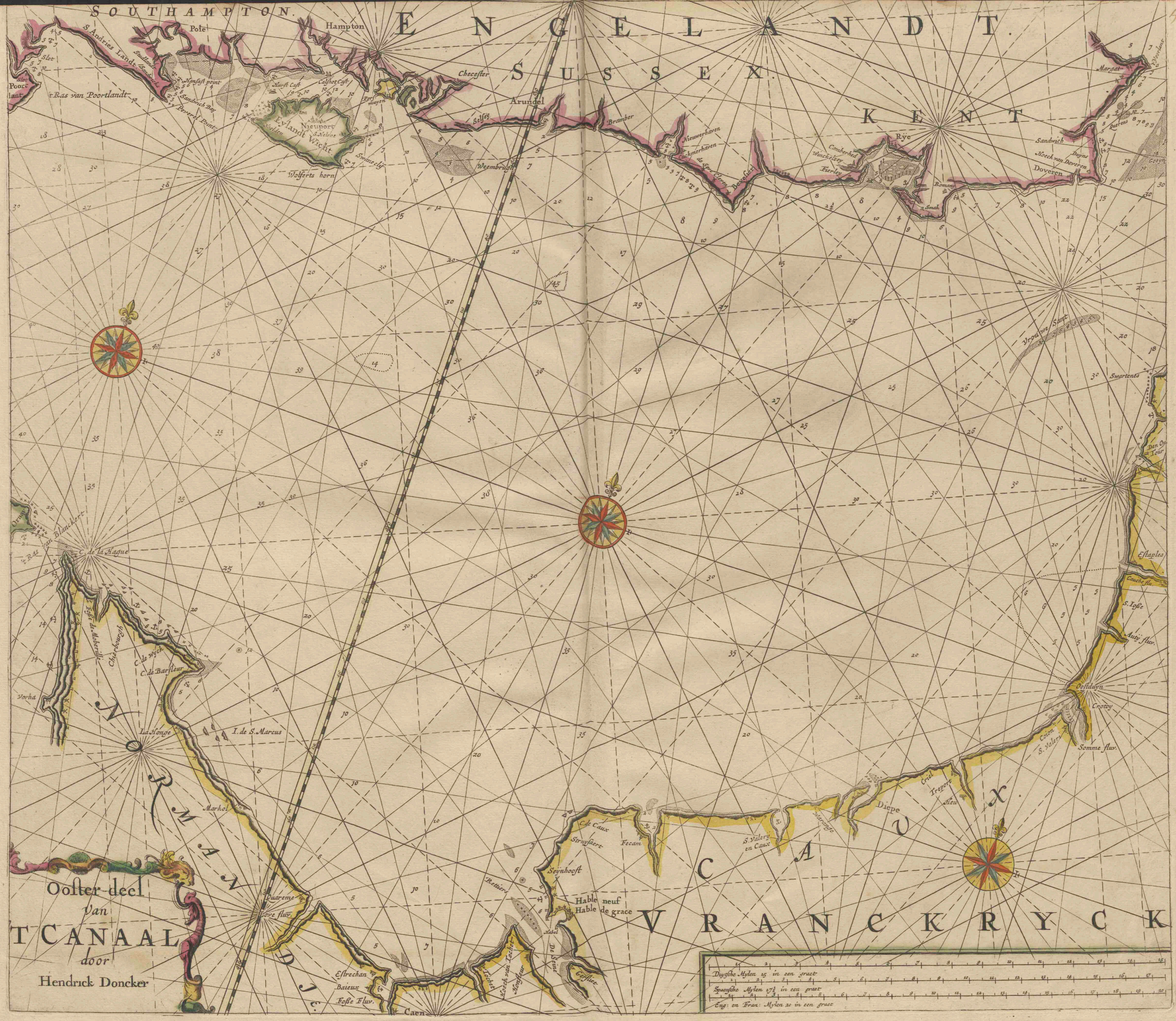
x

D

B

G N E





Ooster-deel
van
T. CANAAL
door
Hendrick Doncker

Duytsche Mylen 15 in een graet
Spaansche Mylen 12 1/2 in een graet
Eng: en Fran: Mylen 20 in een graet

J. A. D. T.



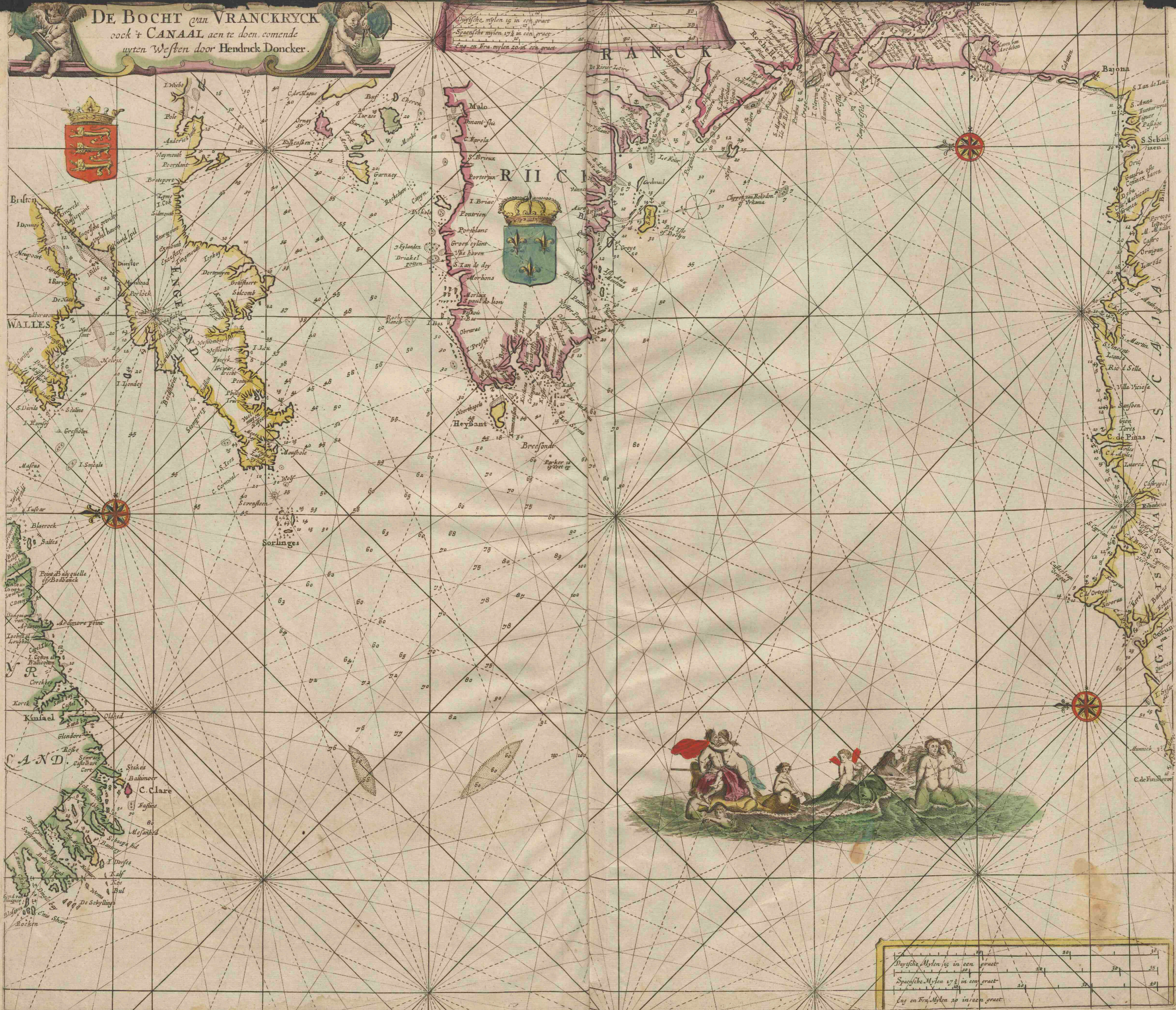
W. A. B. C. D. E. F. G. H. I. J. K. L. M. N. O. P. Q. R. S. T. U. V. W. X. Y. Z.





DE BOCHT van VRANCKRYCK
 oock 't CANAAL aen te doen comende
 wyten Westen door Hendrick Doncker.

Duytsche mylen is in een graet
 Spaensche mylen 1 1/2 in een graet
 Eng en Ira mylen 20 in een graet



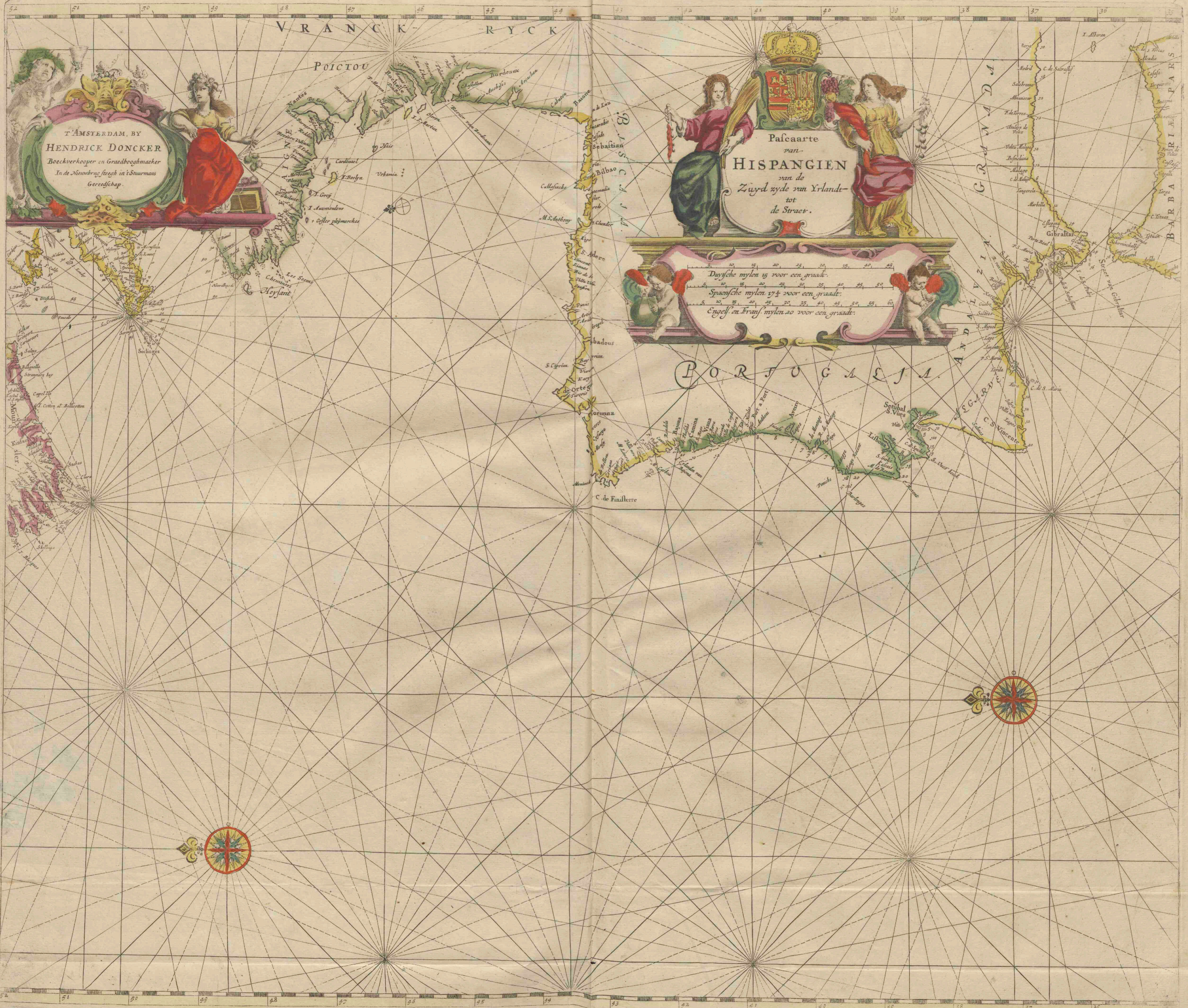
Duytsche Mylen is in een graet	20	30	40
Spaensche Mylen 1 1/2 in een graet	30	45	60
Eng en Ira Mylen 20 in een graet	40	60	80

Handwritten text at the top right, possibly a date or page number.



Handwritten text in Arabic script, including the word "بسم الله" (Bismillah) and other illegible characters.





VRANCK-RYCK

POICIOU

Paskaarte
van
HISPANGIEN
van de
Zuyd zyde van Yrlandt
tot
de Straet.

Duyfche mylen 15 voor een graad.
Spaensche mylen 17½ voor een graad.
Engels en Frans mylen 20 voor een graad.

PORTUGALJA

GRANADA

BARBARIA

T AMSTERDAM, BY
HENDRICK DONCKER
Boeckverkooper en Graetbooghmaeker
In de Nieuwbrug steegh in 't Stuurmans
Gereedschap.



Faint, illegible handwritten text or scribbles.



21



Namen der Eylanden van Prezza.

1. Caſtel dit
2. Iſla.
3. Capuſtraſa
4. Planer Iſle de Mauc.
5. Iſle de E
6. Ribadu.
7. Polcaſtola
8. Porto Croc
9. Bouena.

Namen der Eylanden aen Italien.

10. Melora.	18. Samia.
11. Gorgona.	19. Palmerola.
12. Capraia.	20. Pontia.
13. Elba.	21. Venturique
14. P. Ferrato.	22. I. Porchitu.
15. P. Longo.	23. Iſchia.
16. Pianofa.	24. I. Capri.
17. Formige.	25. Prom. S. Angelo.
18. Monte ſpi.	26. Prom. S. Pancrati.
19. Gigio.	

Namen der Eylanden ontrent Sicilien Sardinia-Corſica en Maiorca en Iſica.

15. Stromboli.	27. Cortelazo.
16. Panaci.	28. Toro.
17. Lipari.	29. Vucca.
18. Vulcano.	30. Cerma.
19. Salini.	31. Pitonare.
20. Felcar.	32. Sagonara.
21. Alicur.	33. Laure de Maon.
22. Yſica.	34. Iſ. Cabrera.
23. Faugnana.	35. Iſ. Dragonera.
24. Licuana.	36. Comger.
25. Maritano.	37. Formentera.
26. Serpentera.	38. Monte Coliber.

Namen der Eylanden aende Africaenſche of Barbaryſche Cuſt gelegen.

1. Alboron.
2. Muſſeryna Vromde.
3. Linnachos inde Golf van Tremſen.
4. Iſle Cam voor Biſerta.
5. Camelora voor Cuardia.
6. Galtia.
7. Zombro ofte Ziamara.
8. Chirbi al Quele ruſſen.
9. Iſle Corie al Comperas.
10. Cherchoni al Charyana.
11. Iſle Zierbi.
12. Pantalaria.
13. Lamſigſia.
14. Linnofa.
15. Malta heeſt 4. havens a. Porto Reale. b. Cala S. Paolo. c. Cala S. Paolo. d. P. Brancioha eſtantiſ.
16. In Petra negra al ſoſſilo.
17. Camryn ende Cametto.
18. Iſle Gozo.

Ooſter Deel der MIDDELANDSCHE ZEE

Nieuwlyc uitgegeven

in Amſterdam by ſtandaardr. Doncker Inde Nieuw-brug

ſtegh mit ſtuurmanſ Geregſchap het derde huyſ inde ſtraet

Alzyra.

Alzyra. P. P. ſch. P. P. ſch. P. P. ſch. P. P. ſch.


Alzyra. P. P. ſch. P. P. ſch. P. P. ſch. P. P. ſch.

REGNUM FEZZ.

De Novo Emendatum et Auctum

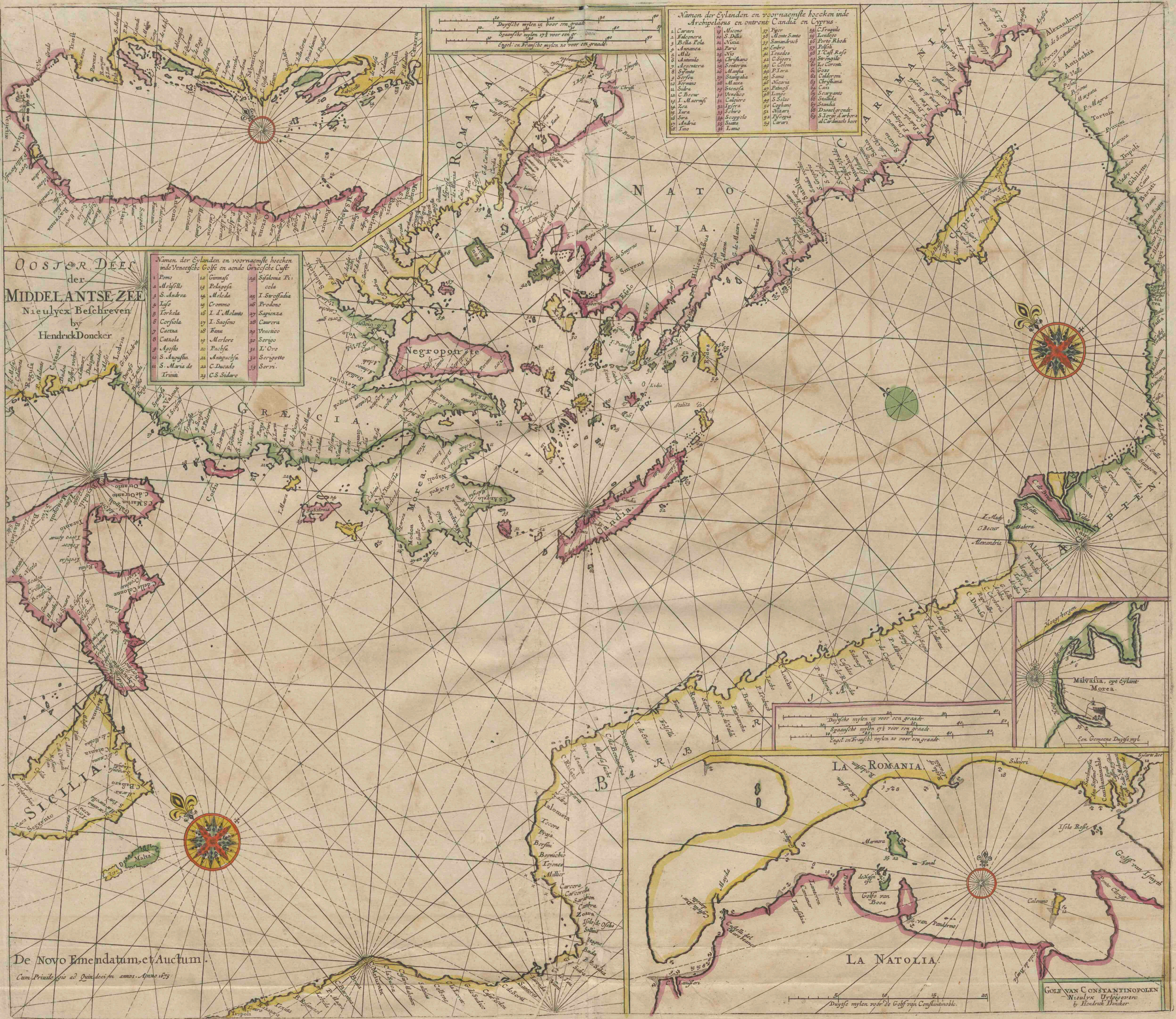
Cum Privilegio ad Quindacem annos 1673





MIDDEL A N T I E N N E
 N a t u u r l i j k e B e s c h a v e n g e





OOSTER DEEL
der
MIDDELANTSE ZEE
Nieuwlycx Beschreven
by
Hendrick Doncker

Namen der Eylanden en voornaemste hoeken inde Venetische Golf en ander Griecische Cuyft

1 Pomo	12 Ginnasi	24 Sifalonia Pt. cola
2 Melifello	13 Pelagosa	25 I. Sirofada
3 S. Andrea	14 Melide	26 Erodono
4 Iyfo	15 Cromo	27 Sapienza
5 Lorkela	16 I. d' Malato	28 Cawera
6 Corfolo	17 I. Saefno	29 Venetico
7 Cactea	18 Fani	30 Serigo
8 Cateola	19 Merlere	31 L' Oro
9 Aggola	20 Pachia	32 Serigotto
10 S. Auguffin	21 Anagachy	33 Sorvi.
11 S. Maria de Trani	22 C. Ducado	
	23 C. S. Sidaro	

Namen der Eylanden en voornaemste hoeken inde Archipelagus en ontrent Candia en Cyprus

1 Carari	37 Mico	64 Cragale
2 Falconera	38 S. Dilio	65 Londego
3 Bella Pola	39 Nixia	66 Porto Rhoi
4 Ananica	40 Paris	67 Rafia
5 Milla	41 Ceneda	68 I. Cuff Rafi
6 A. Amulo	42 Chryfano	69 Siringilo
7 Sarcotera	43 Sontorpa	70 Le Coroni
8 Syfano	44 Manfa	71 P. I. rra
9 Syryra	45 Simgada	72 Sana
10 Serenna	46 Alaca	73 Vicaria
11 Sidra	47 Senofa	74 Patayfi
12 C. Bezu	48 Venetico	75 Lungo
13 I. M. acrofi	49 Caloro	76 S. S. lino
14 Zea	50 S. S. lino	77 Caphano
15 Iura	51 S. S. lino	78 Nixia
16 Sira	52 S. S. lino	79 S. S. lino
17 Andra	53 S. S. lino	80 S. S. lino
18 Iano	54 S. S. lino	81 S. S. lino
	55 S. S. lino	82 S. S. lino
	56 S. S. lino	83 S. S. lino
	57 S. S. lino	84 S. S. lino
	58 S. S. lino	85 S. S. lino
	59 S. S. lino	86 S. S. lino
	60 S. S. lino	87 S. S. lino
	61 S. S. lino	88 S. S. lino
	62 S. S. lino	89 S. S. lino
	63 S. S. lino	90 S. S. lino

De Novo Emendatum, et Auctum.
Cum Privilegio ad Quindecim annos. Anno 1675

GOLF VAN CONSTANTINOPOLEN
Nieuwlycx Uytgegeven
by Hendrick Doncker

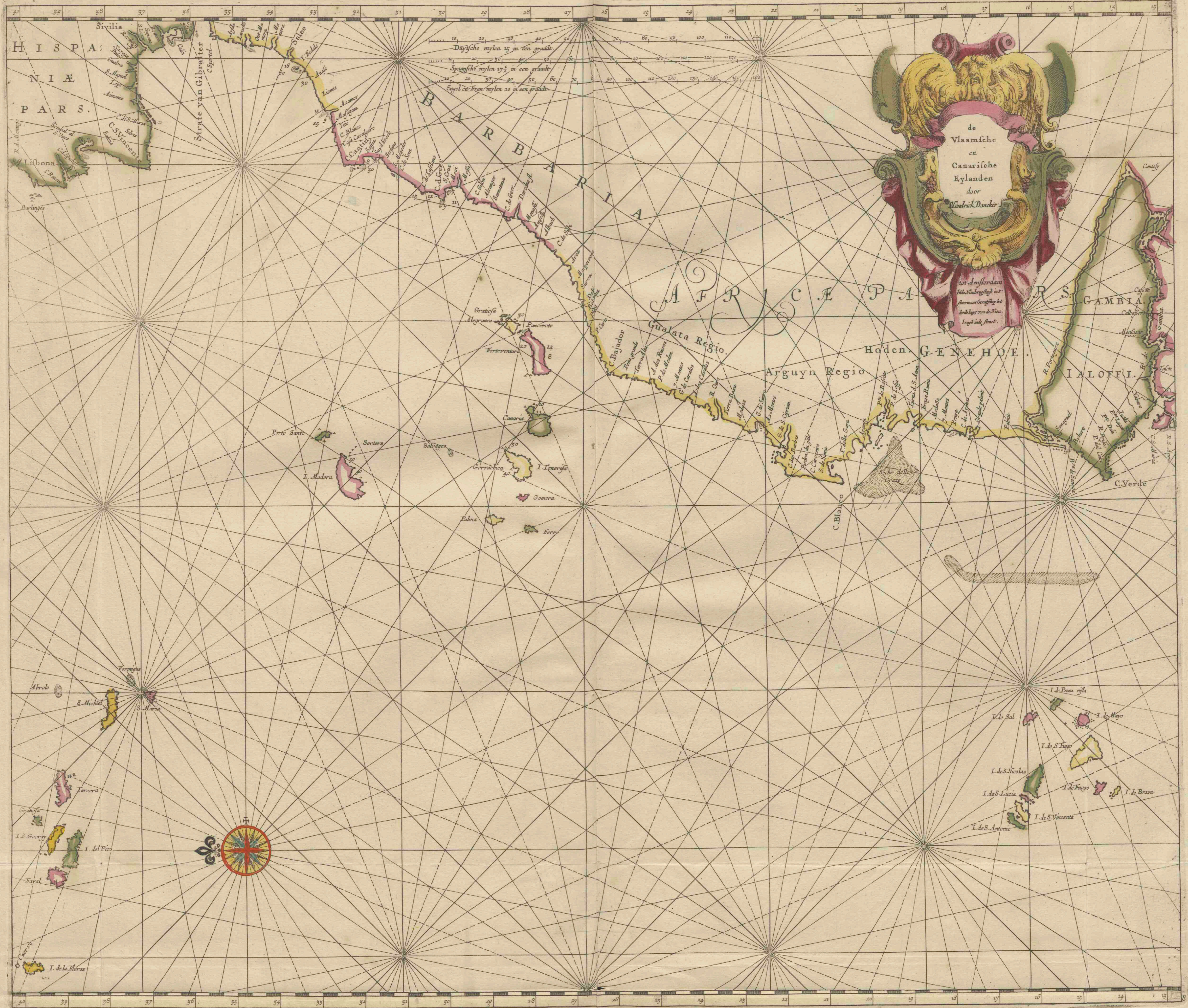




23



VIII. M. 8. 1



H I S P A N I A P A R S.

Strate van Gibraltar

Duytsche mylen 15 in een graade.
Spaanfche mylen 17½ in een graade.
Engel en Fran mylen 20 in een graade.

B A R B A R I A

A F R I C A P A

Gualata Regio

Arguyn Regio

Hoden. GENEHOE.

I A L O F F I.



Porto Santo

I. Madera

Gorrachica

I. Teneriffa

Comera

Palma

Ferre



I. de Bona vista

I. de Sal

I. de Mayo

I. de S. Eago

I. de S. Nicolas

I. de S. Lucia

I. de S. Vincente

I. de S. Antonio

I. de Fuigo

I. de Brava

Abrol

S. Michael

S. Maria

Lorca

I. S. George

I. del Pico

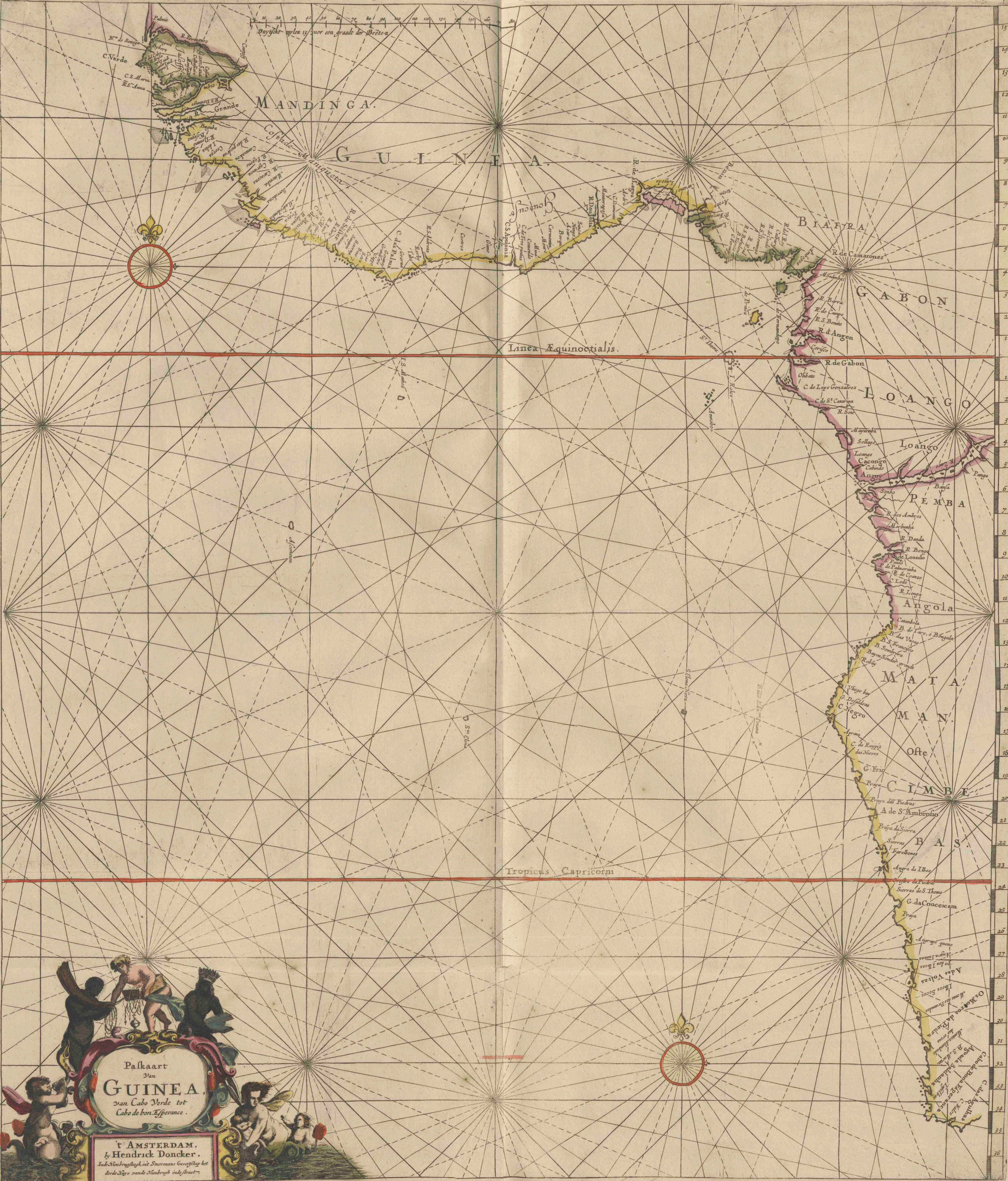
Faval

I. de la Flores





VIII.M.a.1



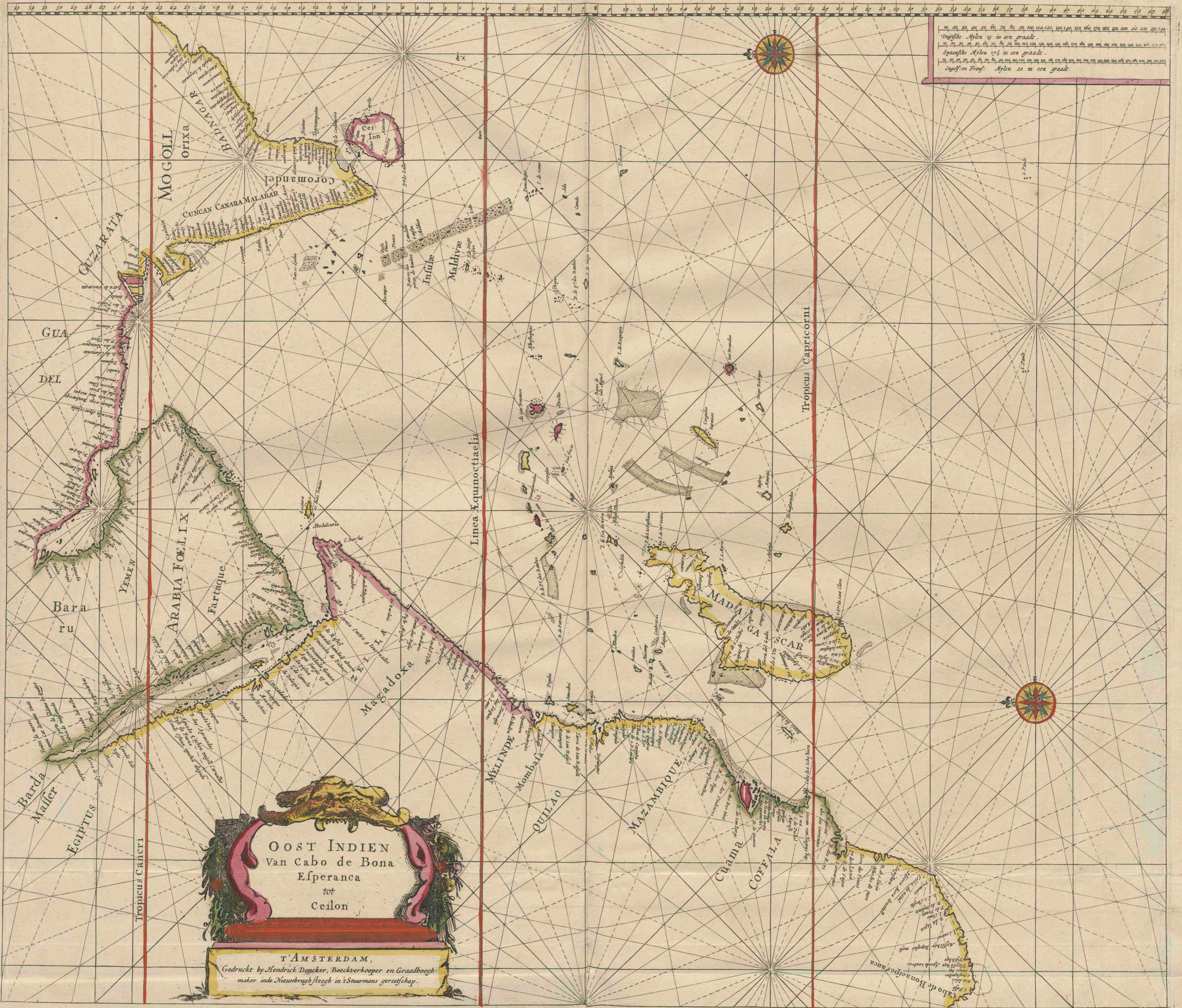
Paskaart
Van
GUINEA
van Cabo Verde tot
Cabo de bon Esperance.

t AMSTERDAM,
by Hendrick Doncker,
In de Nieuwbrugh, in de Smeermans Geveestijde het
derde zijde vande Nieuwbrugh inde Straet.

سجده



VIII. M. 4. 1



100 200 300 400 500 600 700 800 900 1000 1100 1200 1300 1400 1500 1600 1700 1800 1900 2000 2100 2200 2300 2400
 Duijsche Mylen 15 in een graad.
 Spaenische Mylen 17 1/2 in een graad.
 Engelschen Franck. Mylen 20 in een graad.

OOST INDIEN
 Van Cabo de Bona
 Esperanca
 tot
 Ceilon

T'AMSTERDAM,
 Gedrukt by Hendrick Wagter, Boeckverkooper en Graadboorh-
 maker inde Nieuwbrughsteegh in 't Stuurmans gereeschap.

Tropicus Canceri

Tropicus Capricorni

Linea Aequinoctialis

MOGOLL

CUNCAN CANARA MALABAR

ARABIA FOLIX

Fartaque

Magadoxa

MELINDE

Mombasa

QUILAO

MAZAMBIQUE

Chama

COFFALA

MADAGASCAR

GUADEL

Bararu

Barda

Masser

Egyptus

YEMEN

GUJARATA

COROMANDEL

BADNAGAR

orixa

Indulae

Maldive

Ceylon

Cabo de Bona Esperanca

X

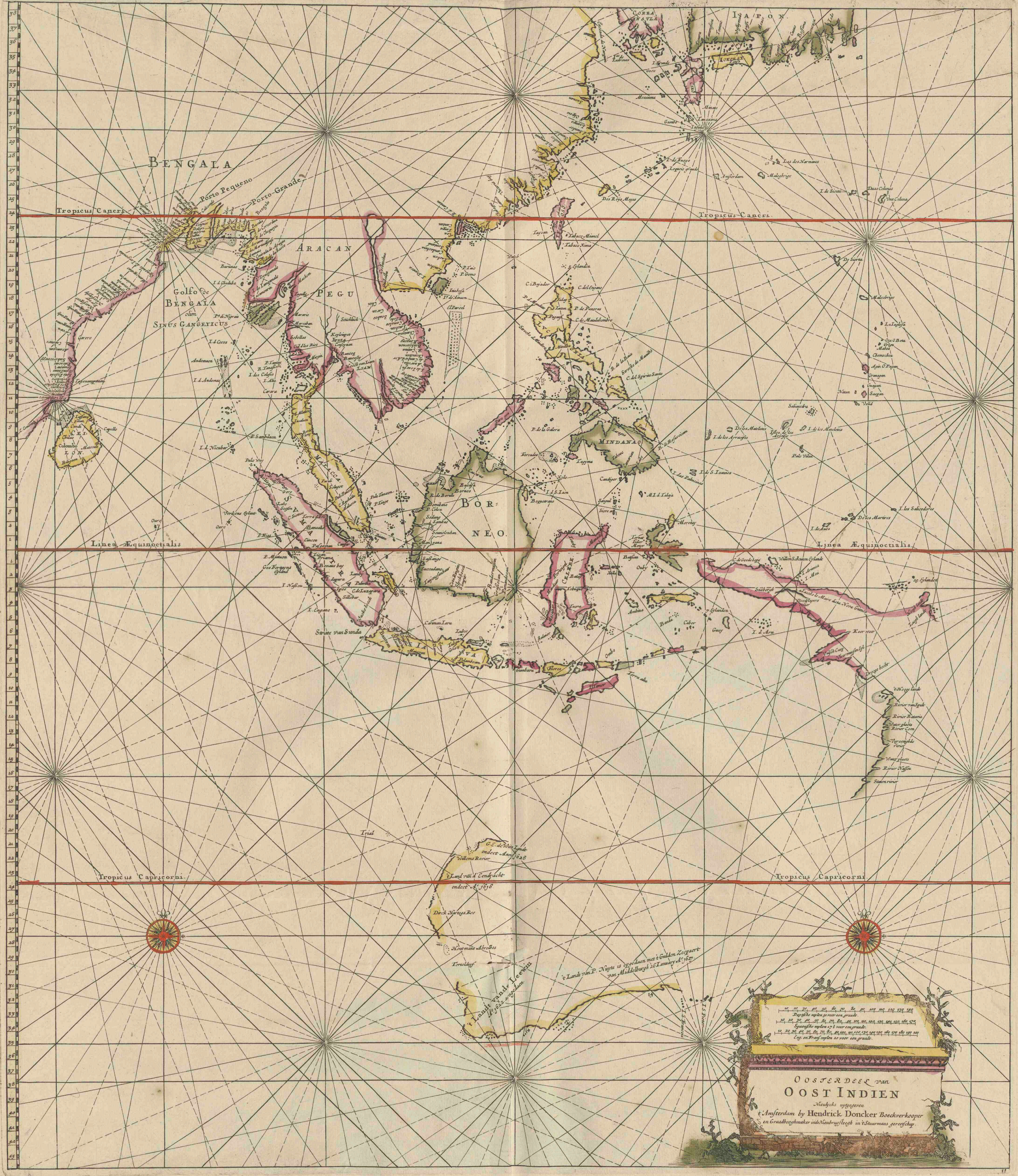
X

M

4

26





OOSTERDEEL van
OOST INDIEN
 Nieuwlyc uitgegeven
 te Amsterdam by Hendrick Doncker Boeckverkooper
 en Graadtrekmaeker inde Nieuwburgsteeg in 't Stuurwaas gereetich.


Land van de Leeuw
 1702 ontdekt
 Land van P. Nuyts is opgehaan met 't Gulden Zeepaert
 van Middelburgh 26 Januarij 1677
 Deel van de Leeuw
 1702 ontdekt
 Land van de Leeuw
 1702 ontdekt




Handwritten scribble at the top of the page.

Handwritten scribble in the middle-right section of the page.

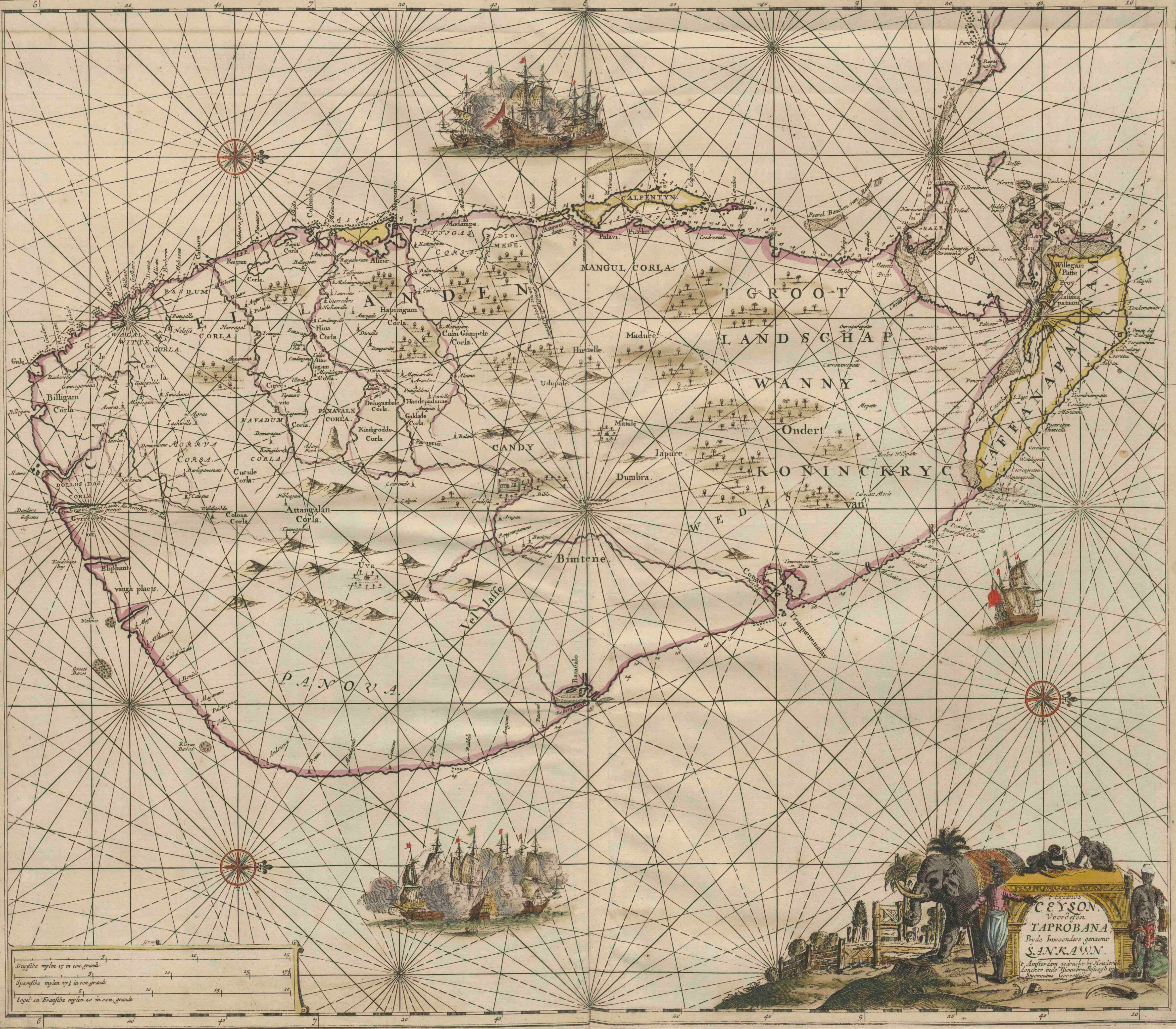
Handwritten scribble in the lower-middle section of the page.


Handwritten scribble in the lower-left section of the page.





Duyfche mylen 15 in een graad
 Spaifche mylen 17 1/2 in een graad
 Engel. en Franfche mylen 20 in een graad






The following is a list of the
 names of the persons who
 were present at the
 meeting of the
 Board of Directors
 held on the
 10th day of
 December
 1850
 at the
 City of
 New York

JOHN
 J. [illegible]
 [illegible]

[illegible]
 [illegible]
 [illegible]





28



VIII. M. e. 1

X

De
CARYBSCHE EYLANDEN
 van de Barbados tot de
 bocht van Mexico toe
 nu eerst uitgegeven door
Hendrick Doncker
 tot Amsterdamm
Van de Newburgh inde straat

The Situation of the Bermudas in the Carib
 The Bermudas is situated near upon the coast as is
 said from of de Caribes, from of Mont en from of An-
 quilla en Sombrera flowing out. But those that come
 out of the Channel of Bahama (Whose of ten times by
 the stream driven to the eastward) if they be forced to
 take the tract of the Bermudas, may look for it, when
 they find theyre selfe N. en S. with Soons.

Plaats Van de Bermudas inde Passaat
 De Bermudas is gelyc ontrent op de straat soo als de werlt kijckt van by de Caribes,
 Van by Mont en van by Anquilla en Sombrera uytlopende. Maar die geen die het Canal van
 Bahama uytloopen welke vultyde door de stroom heeg om Oost gesoort worden) migen se
 het dat sy gesoort ghyt syn op de tra vande Bermudas te comen, daer na wyssende sy
 met haer sich in desen syn N. en S. met Soons.



Duytsche mylen 15 in een graadt.
 Spaansche mylen 17 1/2 in een graadt.
 Engel. en Frans. mylen 20 in een graadt.


Handwritten scribbles in the top right corner, possibly initials or a signature.

X

D

B

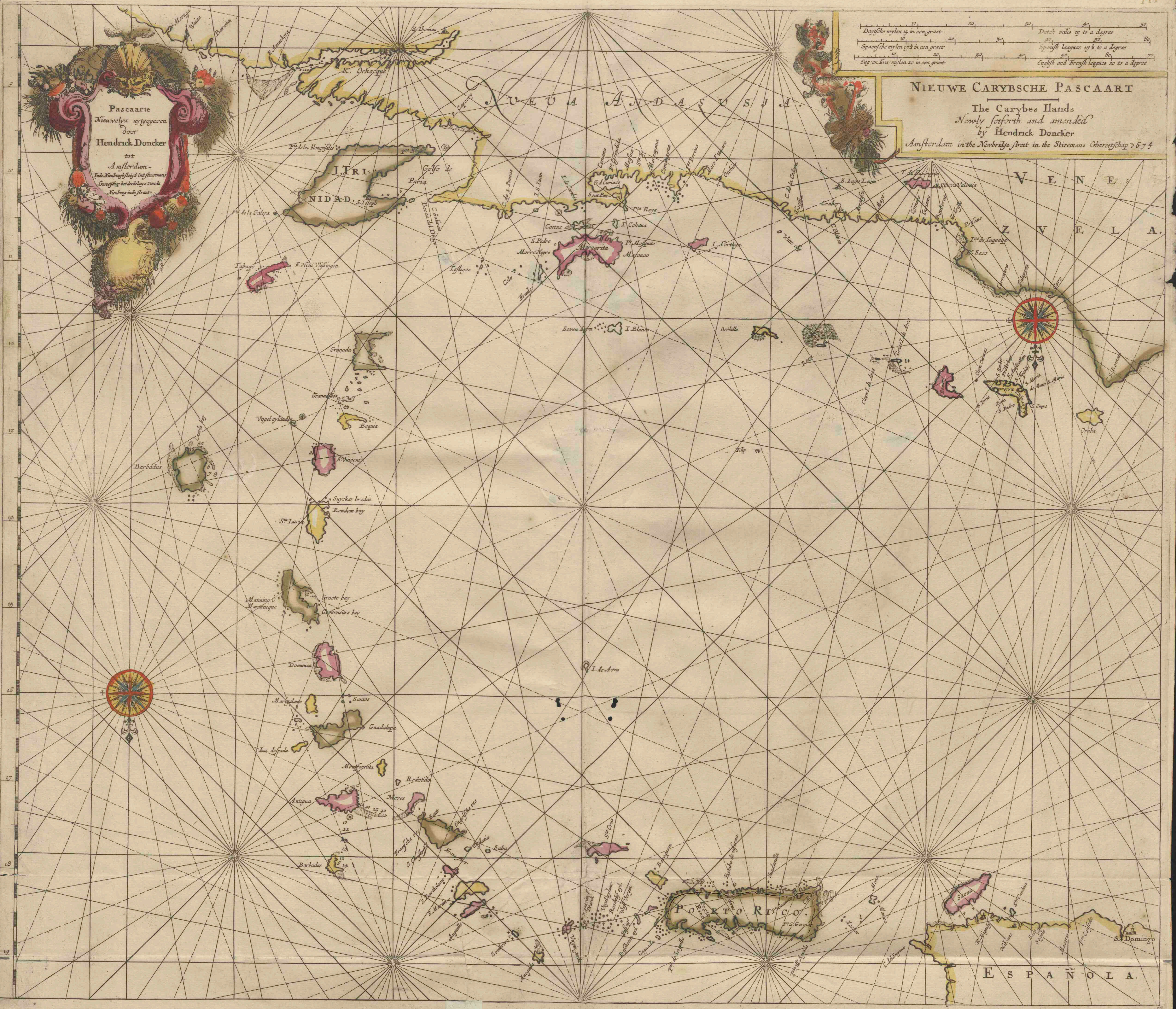
Handwritten scribbles in the bottom right corner, possibly initials or a signature.




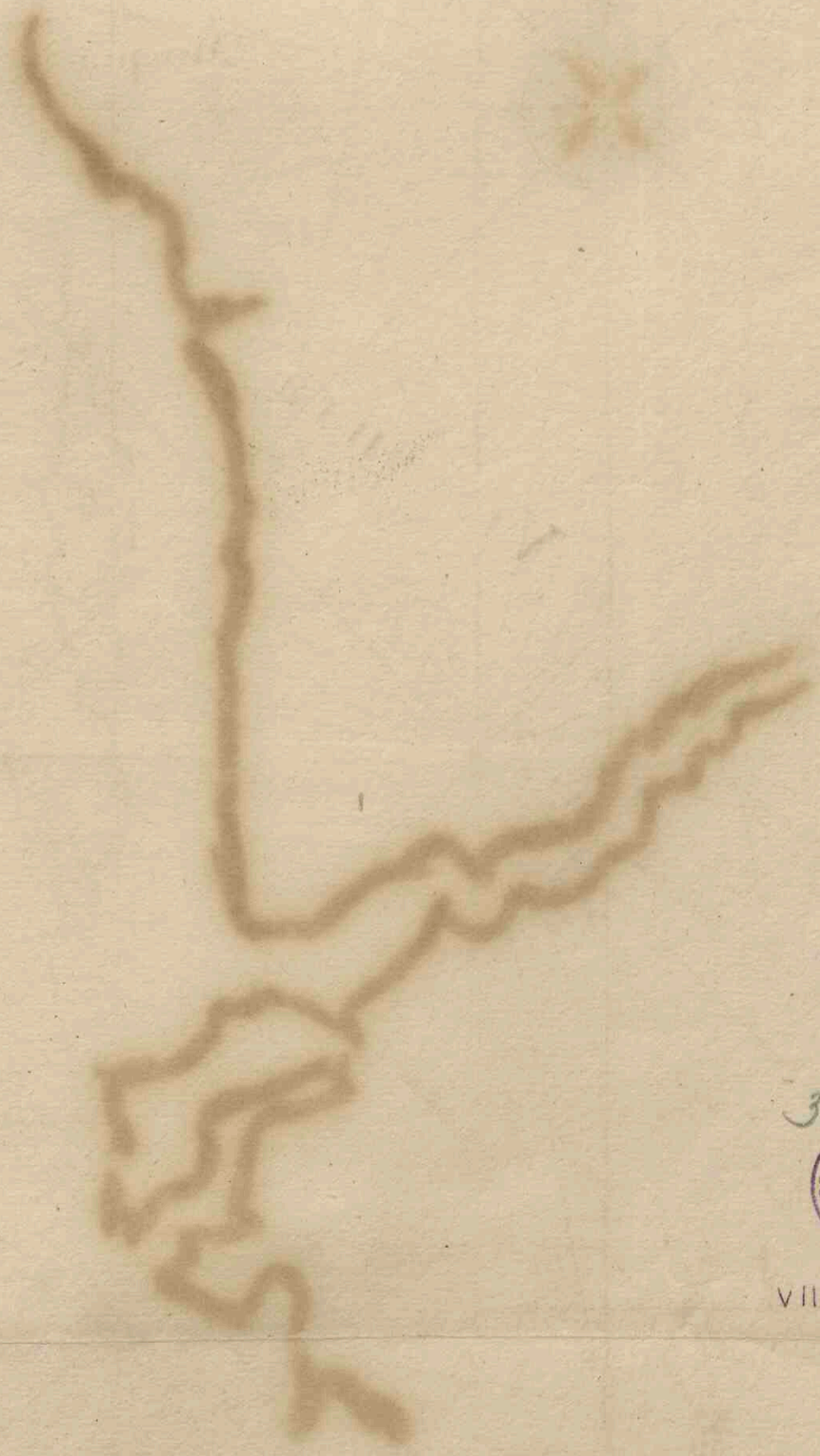
Duytche mylen is in een graet 20 30 40 50
 Dutch miles is to a degree 20 30 40 50
 Spaeyfche mylen is in een graet 20 30 40 50
 Spanish leagues is to a degree 20 30 40 50
 Eng-en-Bre mylen is in een graet 20 30 40 50
 English and French leagues is to a degree 20 30 40 50

NIEUWE CARYBSCHE PASCAART
 The Carybes Islands
 Newly set forth and amended
 by Hendrick Doncker
 Amsterdam in the Newbrilge straat in the Stiremans Obergeschap 1674

Pascaarte
 Nieuwelyx uitgegeven
 door
Hendrick Doncker
 tot
 Amsterdam
 In de Nieuwbrilge straat in de Stiremans
 Obergeschap in de Nieuwbrilge straat
 Nieuwbrilge straat



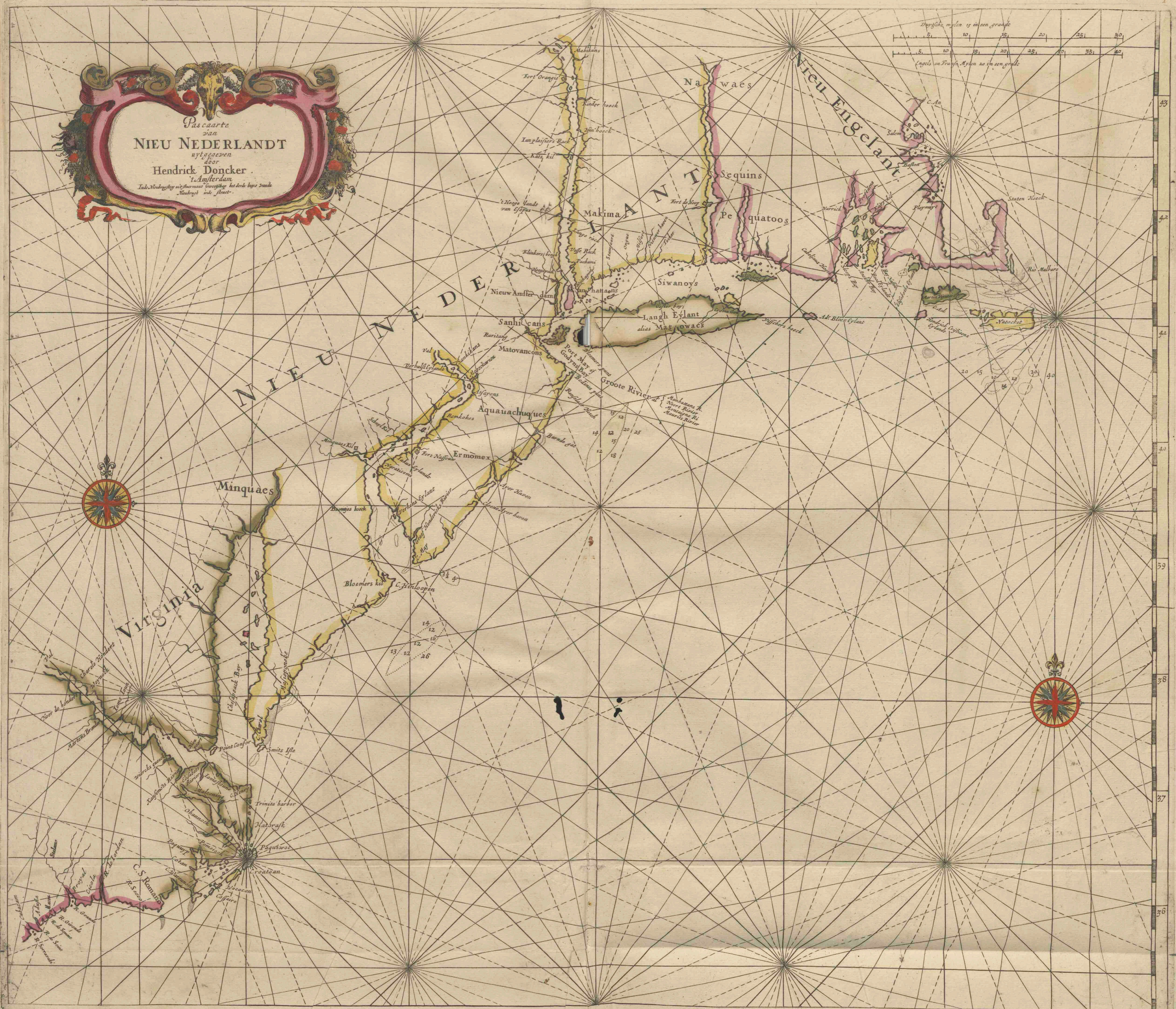
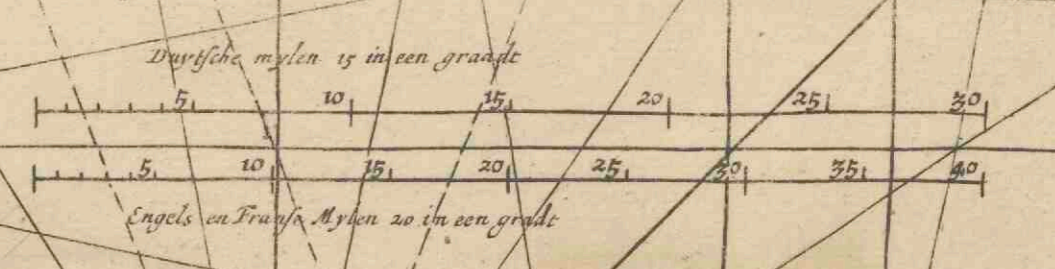




30



VIII.M. 2.1



Linea Equinoctialis

Zuyder deel
van
AMERICA

wygegeven door
Hendrick Doncker.

Versnatinge
van Manta
tot R. Verde.

A M E R I C A

P M E S

R I O

S I

D I

M A R G A R I T A

Tropicus Capricorni

CHUCUITO

N A

GVARANIES.

TUCUMAN.

CHI

L I S

CHILLI

PATAGO

NUM

NIEUWE

ZUYD ZEE.

1 2 3 4 5 6 7 8 9 10 11 12 13 14 15 16 17 18 19 20 21 22 23 24 25 26 27 28 29 30 31 32 33 34 35 36 37 38 39 40 41 42 43 44 45 46 47 48 49 50 51 52 53 54 55 56 57 58 59 60
 Duyfche mylen 12 in een graade
 Spaansche mylen 12 in een graade
 Eng. en Braul. mylen 20 in een graade



B
R
A
N
D
S
I
M
I
L
A
R
Y







11200000
Gomyladit 9000 10000 2

33

10000
10000



M
10000
10000

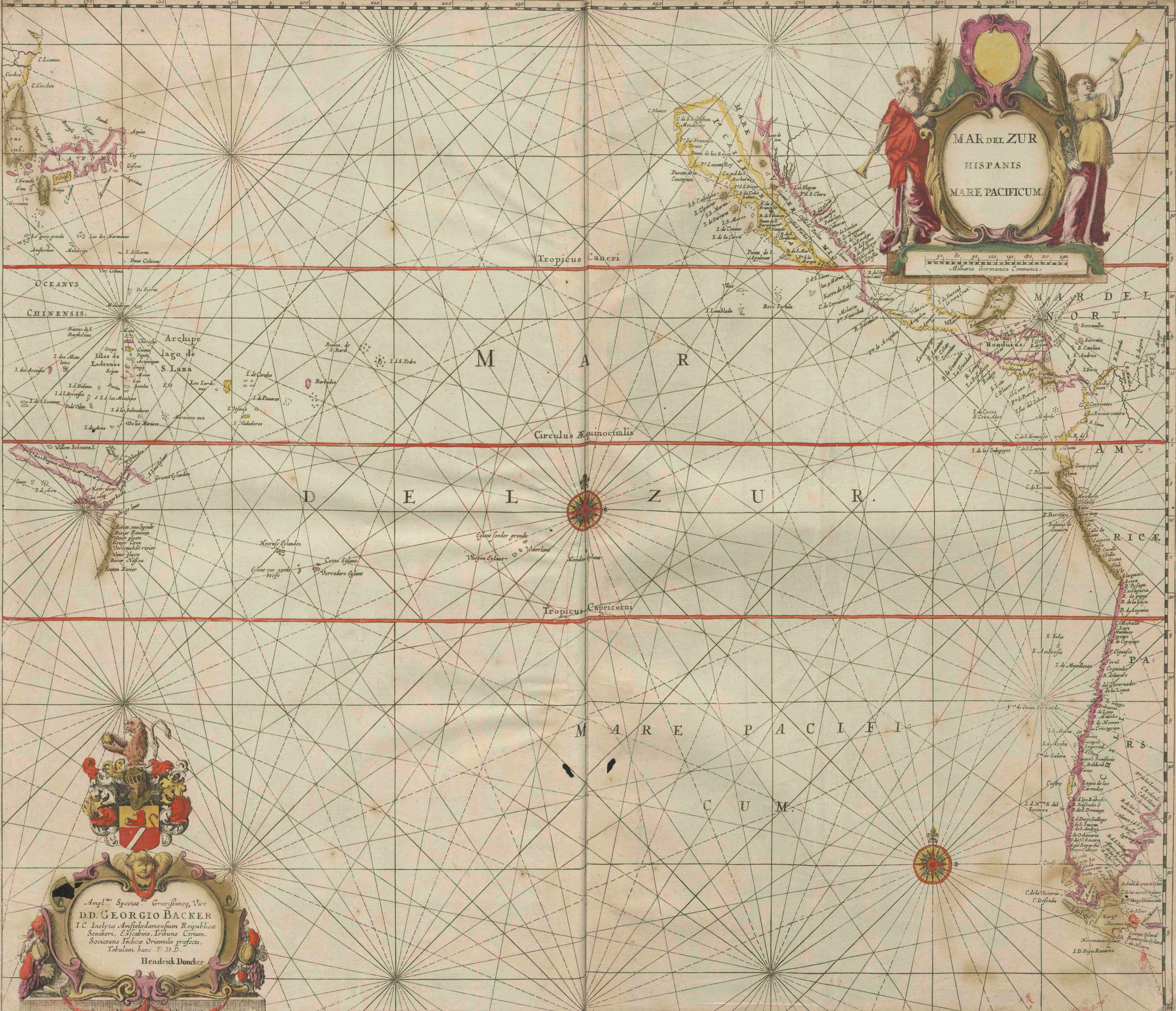
I I I



33



VIII. M. a. I.



Ampl^{mo} Spectat^{mo} Graeviusque, Viro
DD. GEORGIO BACKER
 I.C. Inlytae Amstelodamensium Republicae
 Senatori, & Scabino, Tribuno Civium,
 Societatis Indicae Orientalis profecto,
 Tabulam hanc D. D. D.
 Hendrick Doncker



