



Kaart van het departement Zeeland met aanwijzing van deszelfs overstroomd gedeelte door den waterfloed van 14 en 15 van Louwmaand 1808

<https://hdl.handle.net/1874/349856>


KAART
 VAN HET
DEPARTEMENT
ZEE LAND
 MET AANWIJZING VAN DESZELF'S
OVERSTROOMD GEDEELTE,
 door den watervloed van 14 en 15 van Louwmaand
 1808.

TE HAARLEM
 BIJ A. LOOSJES PZ.

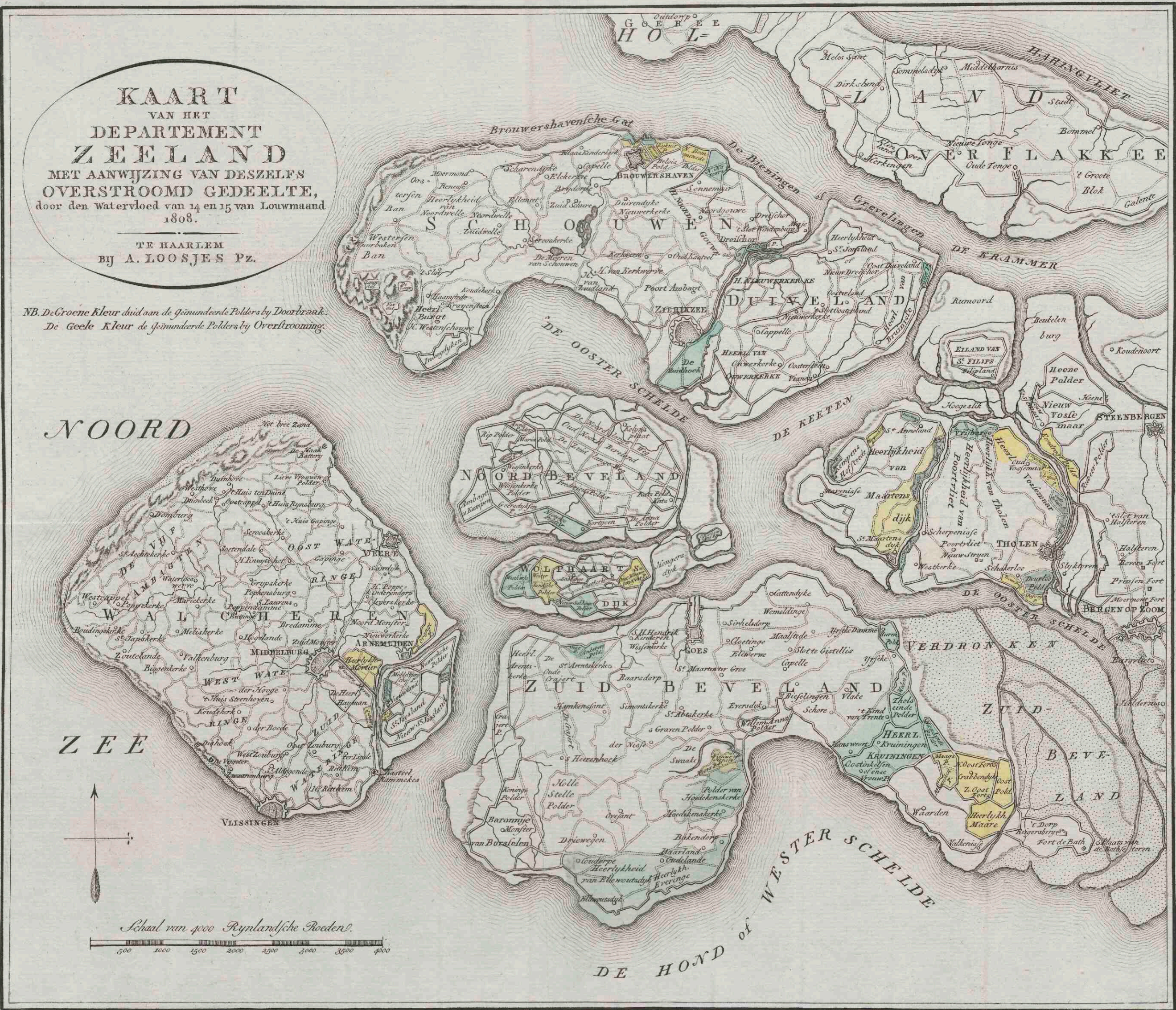

NB. De Groene Kleur duidt aan de geïnundeerde Polders by Doorbraak.
 De Geele Kleur de geïnundeerde Polders by Overstroming.

NOORD

ZEE



Schaal van 4000 Rynlandsche Roeden.



J. M. Perkuyt, del.

D. J. Veerwaard, sculp.

Blowk
 ZEE-56