



# Caarte vande ambachts heerlykheydt vande Oude en Nieuwe Streuyt

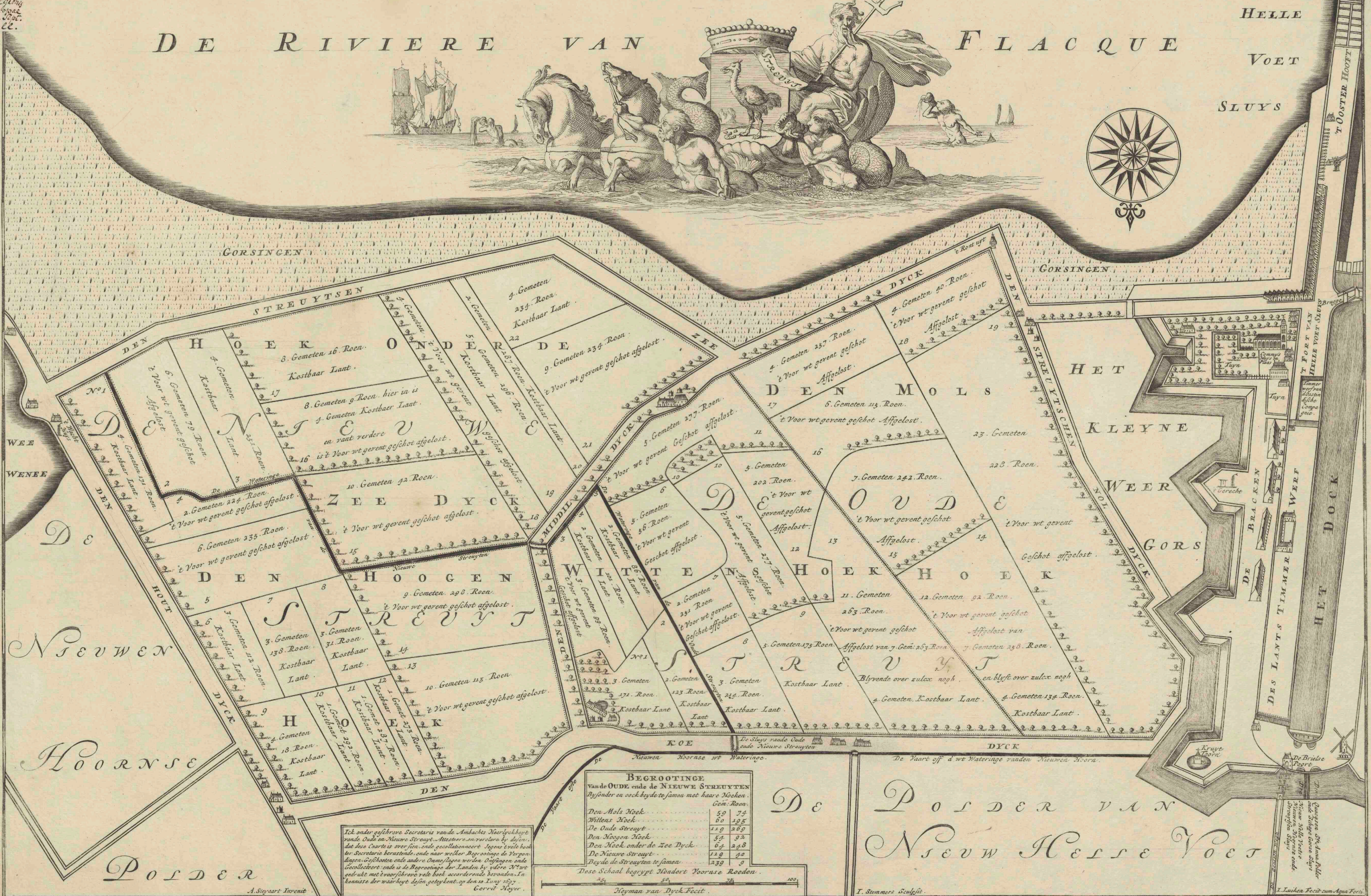


<https://hdl.handle.net/1874/350161>

# CAARTE VANDE AMBACHTS HEERLYKHEYT VANDE OUDE EN NIEUWE STREUYT.

N<sup>o</sup>. XIV.

Biblioth. Rhen.-Traj.  
d. d.  
Vir Cl. G. Moll.  
MAPPAE TERRESTRES  
Sect. V. Regim.  
Europae  
N<sup>o</sup>. 324. Tot.  
N<sup>o</sup>. 272. 22.

## DE RIVIERE VAN FLACQUE



**BEGROOTINGE**  
Vande OUDE ende de NIEUWE STREUYTEN  
Byzonder en oock beyde te samen met haare Hoeken

	Gem. Roen.	
Den Mols Hoek	59	74
Wiltens Hoek	60	105
De Oude Streuyt	119	209
Den Hoogen Hoek	57	92
Den Hoek onder de Zee Dyck	64	248
De Nieuwe Streuyt	119	40
Beyde de Streuyten te samen	239	9

Dese Schaal begrypt Hondert Voorse Roeden.

Ich onder geschreeve Secretaris vande Ambachts Heerlykheit vande Oude en Nieuwe Streuyt. Auctorise en verclare by desen dat dese Caarte is over sien ende gecollationneert segens evvelde haer der Secretaris kerantende ende naar welker Begrootinge de 24 paragraffen Geschikten ende andere Omschryfften worden vlytten ende gecollateert ende is de Begrootinge der Landen by vore N<sup>o</sup>. 127 gedrukt met vooreschreeve vele boeck accorderende bevonden. In kennisse der waarheit desen geteykent op den 10 Juny 1727.

Cerrit Hoeyr.

Heyman van Dyck fecit.

DE POLDER VAN NIEUW HELSE VOET

I. Swamers sculpsit.

L. Laiken fecit cum Aqua Forti.

218 dd 21<sup>ee</sup>