



Ontwerp tot indijking en droogmaking van het zuidelijk gedeelte der Zuiderzee.

<https://hdl.handle.net/1874/351611>

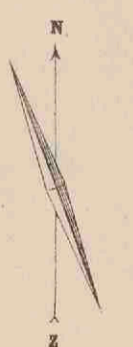
A.
IV Afdeling.
№ 20.

ONTWERP TOT INDIJING EN DROOGMAKING VAN HET ZUIDELIJK GEDEELTE DER ZUIDERZEE.

SCHAAL VAN 1:200.000.

BEHOORT BIJ HET VERSLAG DER STAATS-COMMISSIE, INGESTELD BIJ
KONINKLIJK BESLUIT VAN DEN 4 MEI 1870, N^o 1.

DE SECRETARIS
W. H. Leemans.



63306g1 VIII B. 8. 99



VERKLARING DER TEKENEN.

ZUIDERBOEZEMEN 0.40 M. - AP.

HOOFD-POELERBOEZENVAARTEN.

POELERBOEZENVAARTEN.

GENIBDEDE VLOED.

E.E. = EEN.

ISL. INUNDATIE SLEUS.

O. VERDEDIGINGSWERK.

Z.P. ZOMERPEIL VAN POELERS.

SPoorweg-verbinding.

S. stroomkanaal.

U.s.l. uifwateringsleus.

S.s.l. schutsluis.

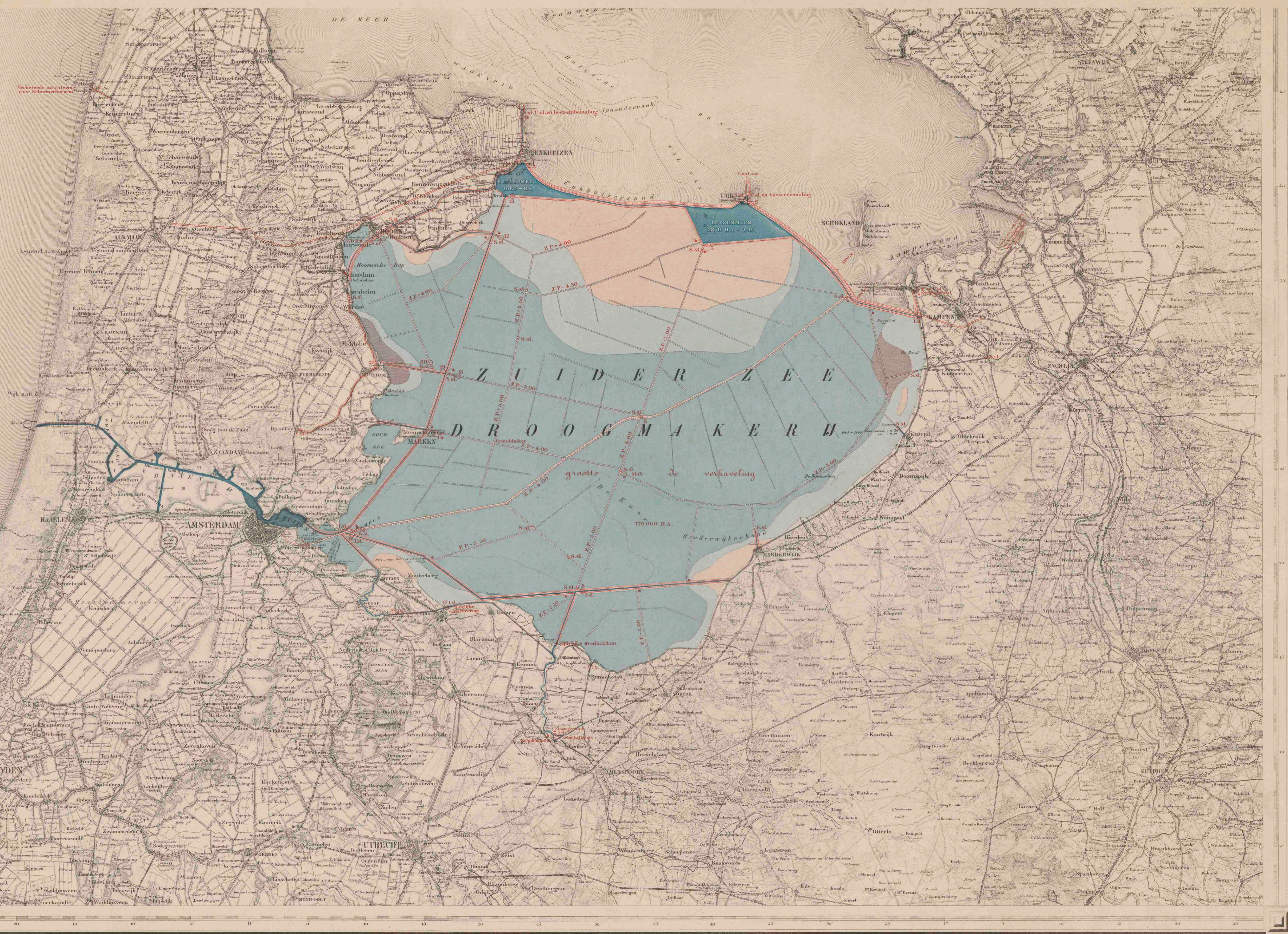
veerlaag.

zandlaag.

laag van minder dan 1 M.

laag van meer dan 1 M.

Gedaten met het teken + of - er voor getekend, geven hoogten aan in Meters boven of beneden AP.




TOPOGRAFISCHE IJCRIGING.

1111 B.l.gg.
8330091



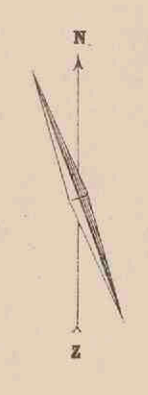
ONTWERP TOT INDIJKING EN DROOGMAKING VAN HET ZUIDELIJK GEDEELTE DER ZUIDERZEE.

SCHAAL VAN 1:200,000.



BEHOEFT BIJ HET VERSLAG DER STAATS-COMMISSIE, INGESTELD BIJ
KONINKLIJK BESLUIT VAN DEN 4 MEI 1870. N° 1.

DE SECRETARIS
W.F. Lemaars



VERKLARING DER TEKENEN.

- KUIJDELIJKEBOVEN 0.10 M. — AP.
- HOOFD-POEDERBOVENVAARTEN.
- POEDERBOVENVAARTEN.
- ONBEDIJDE VAED.
- EE.
- I.S.L. INVASIE SLEIS.
- VERDERINGSWEEK.
- Z.P. ZONERPEL VAN FULDEBS.
- SPOORWEGVERBINDING.
- STONDERAAL.
- E.S.L. UITWATERINGSLEIS.
- S.A.L. SCHRUTSLEIS.
- VERRELAAG.
- SANBLAAG.
- LAAG VAN HINDER DAN 1 M.
- LAAG VAN BEER DAN 1 M.

Wijl. aan Zee

