



[Serie getekende kaarten van de rivieren bij Schenkenschans en de Bijlandsche Waard]

<https://hdl.handle.net/1874/351617>

Dooft Waal Loop
10 Novemb 1759.
Van Spinnen,

Hoornmolen



Spinnen

Sandigh

Hoog en
laag Letende heel Lang
Schaer

vingten Waerd

De

De Waal
Cing, heel groot
W. Vlakt
Stent

Waal

Oost

De Waal

Van Sand on Waal

De Waal

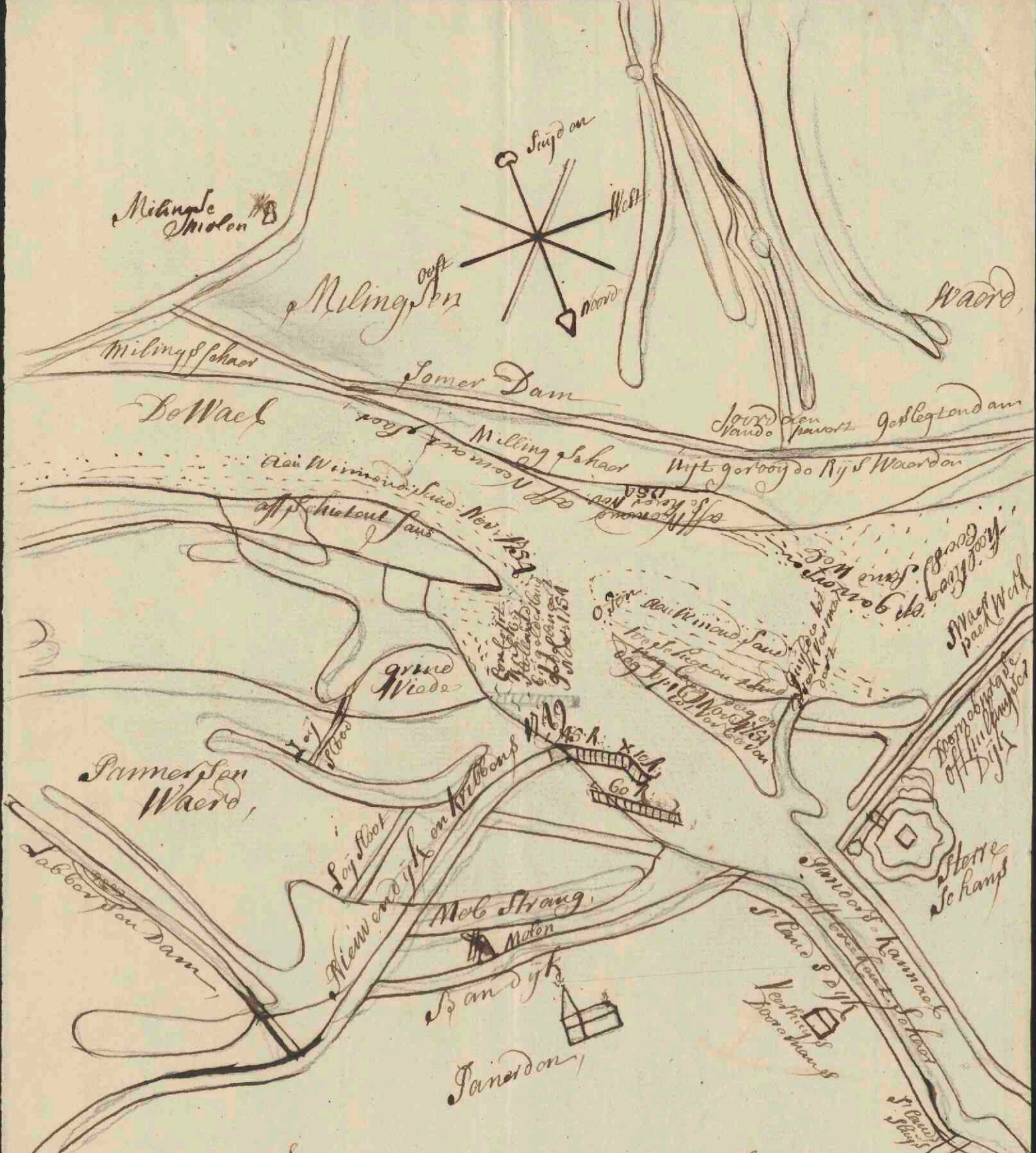


Spinkalen
Lang

De Waal

West

VIII 50 41




Gelders

Siet dese met de gedrickte Caert
20 Octobr. 1691.

ouder front caert daer tegen hoe nae 1690. daerom en Rijn
by de konink. Schans Verloopen, is. Medo te sien op de Caert 1691
oude gedrickte caert 3 aug. 1691.

Soe Nooit de caert dat 26 Octobr. 1691. door g. passavaert,
Sijnde tiffens het besteech Maer op in 1696. dat kamael begraven is
Sovon. Credo 12 Roden in de oude oug Roe, in lengt 1000 Rod.
ondaer in op een Vertal van S. Loet
Vergelyk de Wael Loep op dat caert, de aldoen doorkloppens, Van
dan doert te graeven d yk is 9. Rodt, daer tegen de Wael loep op dit
geer niet anand of caert tiep en caertlyk hier by gevogt. Wat NW. S.
op den 16 Nov. 1691. by vnaude gevonden heeft

Quist te ducht het aen wassende. Sand gevonden en Mont Van het kamael en soe mede
het sand, daer gevonden, onthouen al het sand, d yk, het hulthuis, de schans
dat kan het gelyk te door het sand gevonden. schans Maerlyc Maer en tot lude van West
- teren den and of an te Croelgeest en



Herwen,
 Loop, vande
 grooten Rijn
 off Wael,
 aldaer.

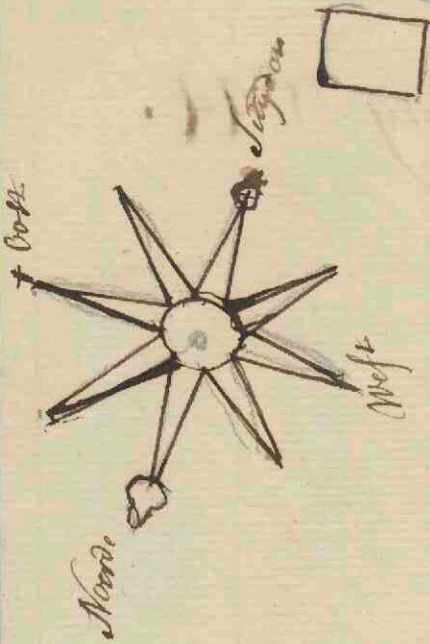
July 1737.
 Ghelelandt als
 Do. Kaat Van
 20 Octob. 1731.
 Natter en baret
 om vart in het
 Eij Syne elactie.

(Faint handwritten notes, possibly bleed-through from the reverse side of the paper)



20 Octob: 1751.
gecompliceert in 1752
ou 1753.
ten gevolge van wat te verVolgen
tot Paasch Wapen
In beg. d'ijer
Herwon in 1754.
Daer by hie in 1754 dond'riet
loop aldaer tot einde 1754
sedert 1754. langaen
waer dat dien loop van 1754 aff
tot aen 1754. ten gevolge
waer g'elomen

Den boven Rijn



Vot Sanden
Rijn
Mond

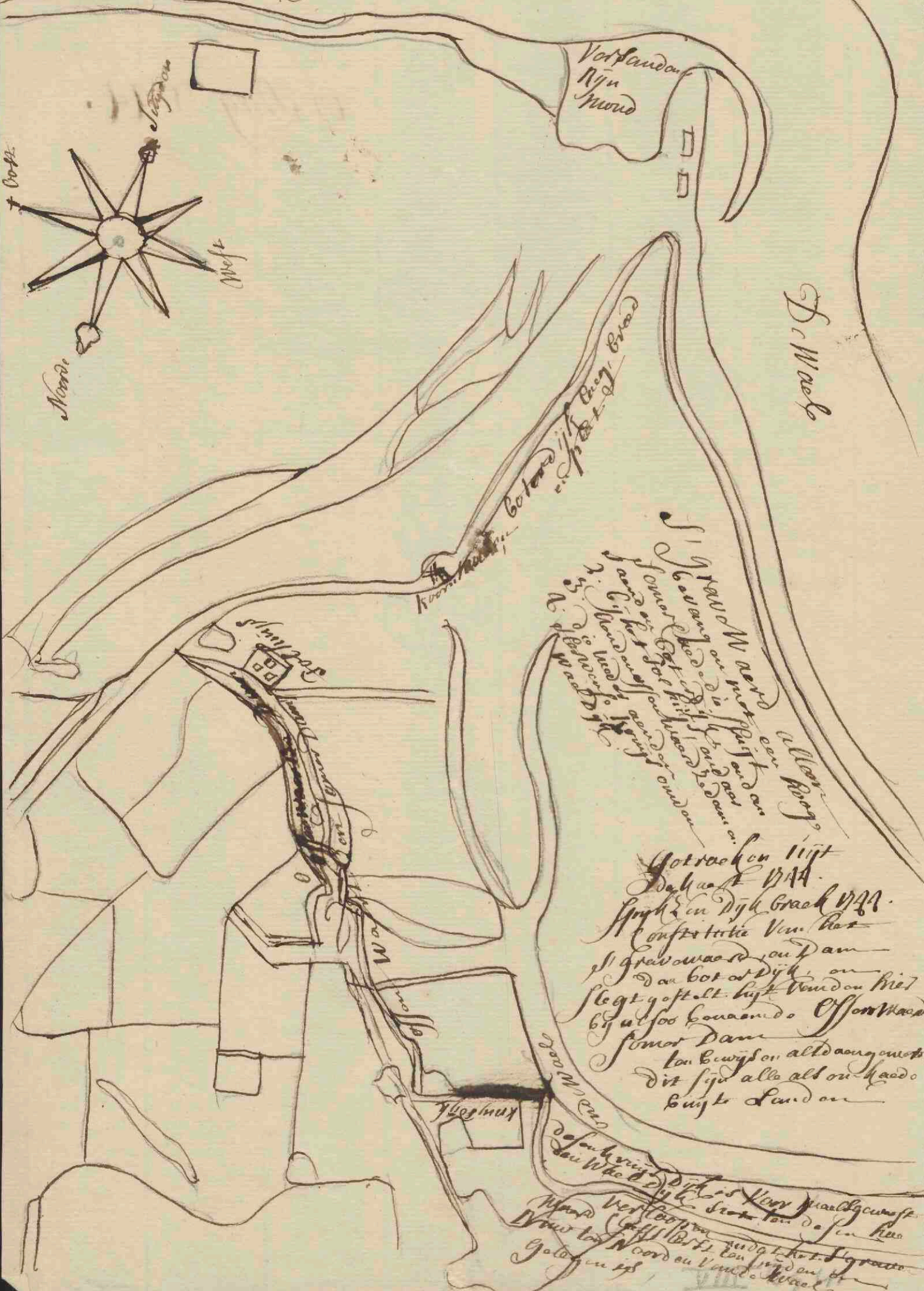
D. Waal

Boten d' Rijn
Bred

Handwritten notes in Dutch, including the word 'Waal' and other illegible text.

Getrocken lijt
Dak van de Waal
Sijck en dijk Graek van
Construckie van het
Si grawaer van de
dan bot en dijk en
slegt gottelt lijt vonden hier
bij al so bouaende Ossen Waal
somar dan
ten bewijs en aldaer gemaekt
dit sijn alle als on Waal
lijt te Land en

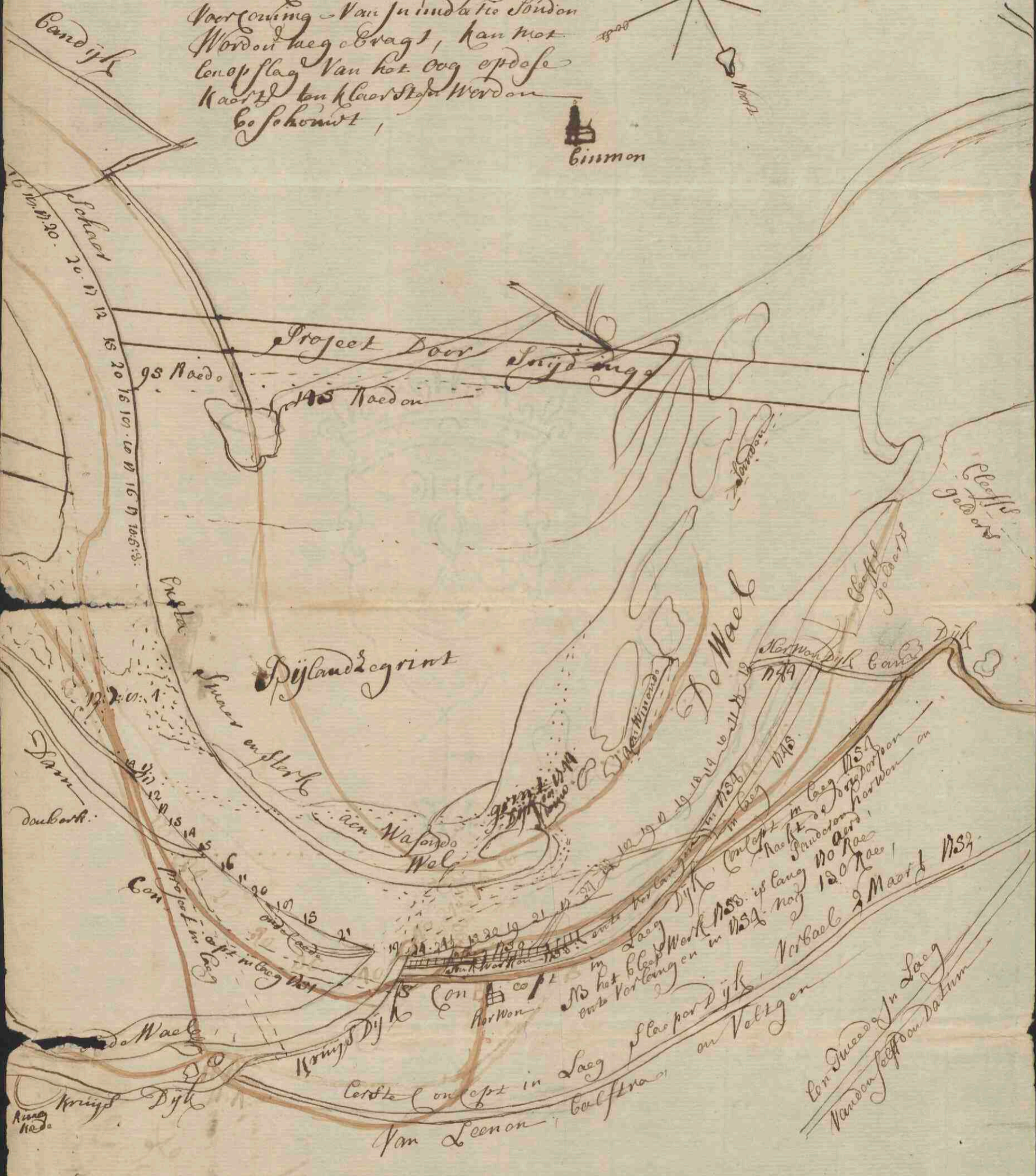
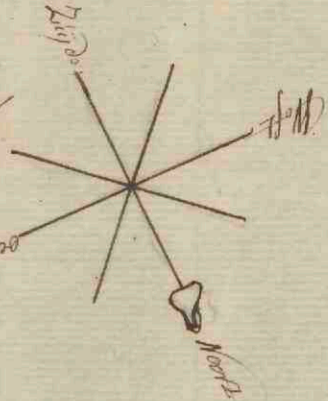
Handwritten notes at the bottom of the page, including the Roman numeral 'XVIII'.



Copie 1161,
ou 1161,
Scheutse Schans,
Donouwen Rijnmond,
Dien Ouden Rijn,
Labot, en het Dolkrijgs,
De Dolkraamt,
Don Duffel, en de
Dijlland, met
den Rijn,

Cleeff I

Door Snijdinge Vanden
 Dijkland 2 onder Wap, Wordt heulanger
 te Noot saekelijker, het nut dat daer
 door vint alleen aende Navigatie
 maerook voor naam out bij het
 Vooreening Van Juindatie Londen
 Worden megebragt, kan met
 ten opslag Van het oog op de
 Kaart den klaarste Worden
 geschouwt,




Wat hier Aen is Wyf den Revenen Loop
 Met Ginmon wel in Laeg en Werkp. Dijken Wil
 in de Haven sterken

VIII Bgyl.




[Faint handwritten text, possibly a list or account, written in a cursive hand.]

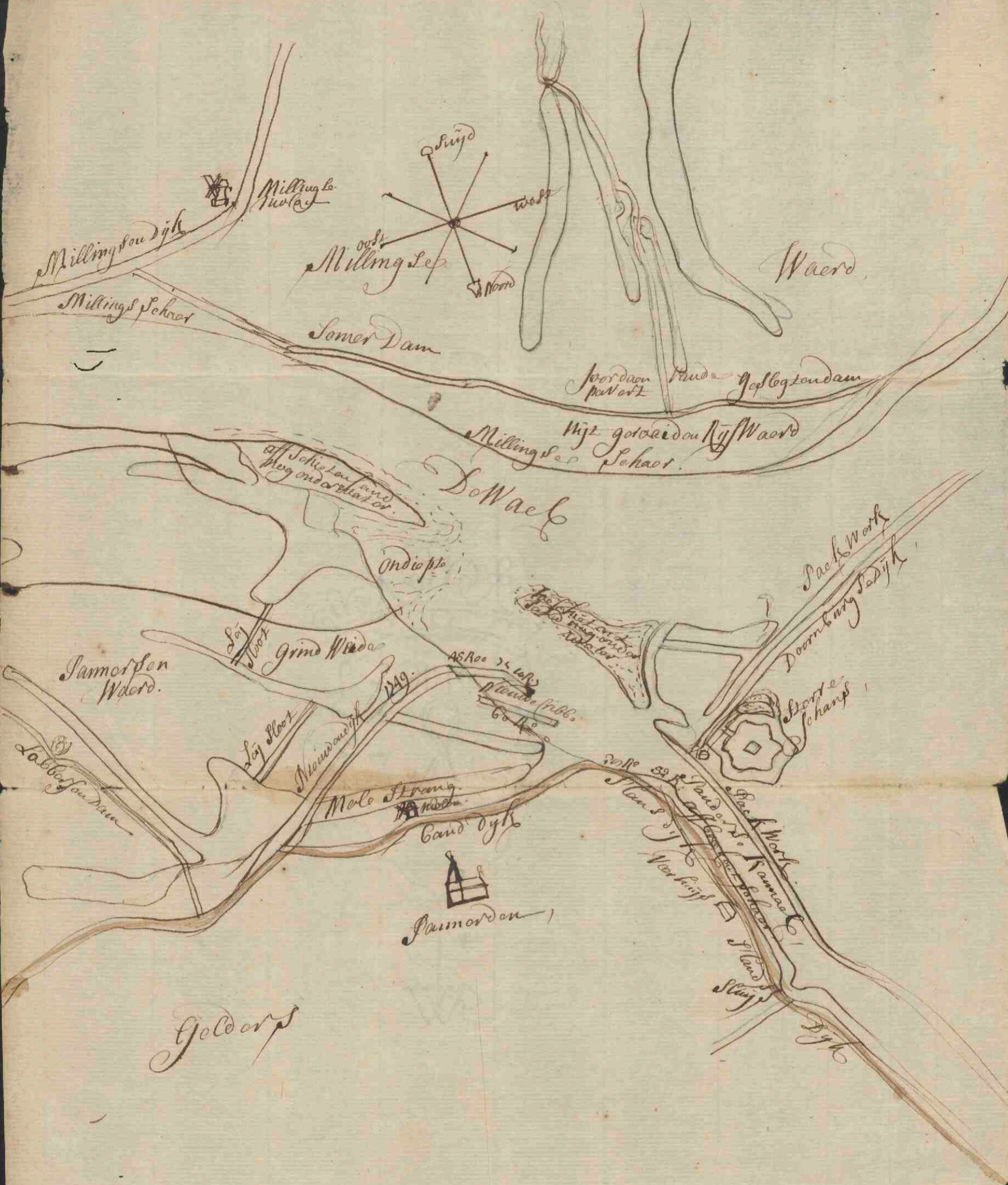
[Small handwritten mark or signature.]



Lejre 1751, om 2.
1761 Herwon, om
Doo Dyland,
Wangroot doel
Vande on Sijerwon,
Wact,

Cartt No 57.
Not West on ground on
Delft / Not Cannock,
on Milling,
Not Sandon,






Wat het deel is van de
 het deel van de dijk




VIII Bg 41

1)



2)



3
 tot het Carmel
 en het Kloost van
 het Land van
 en de rivier
 op zijn selue