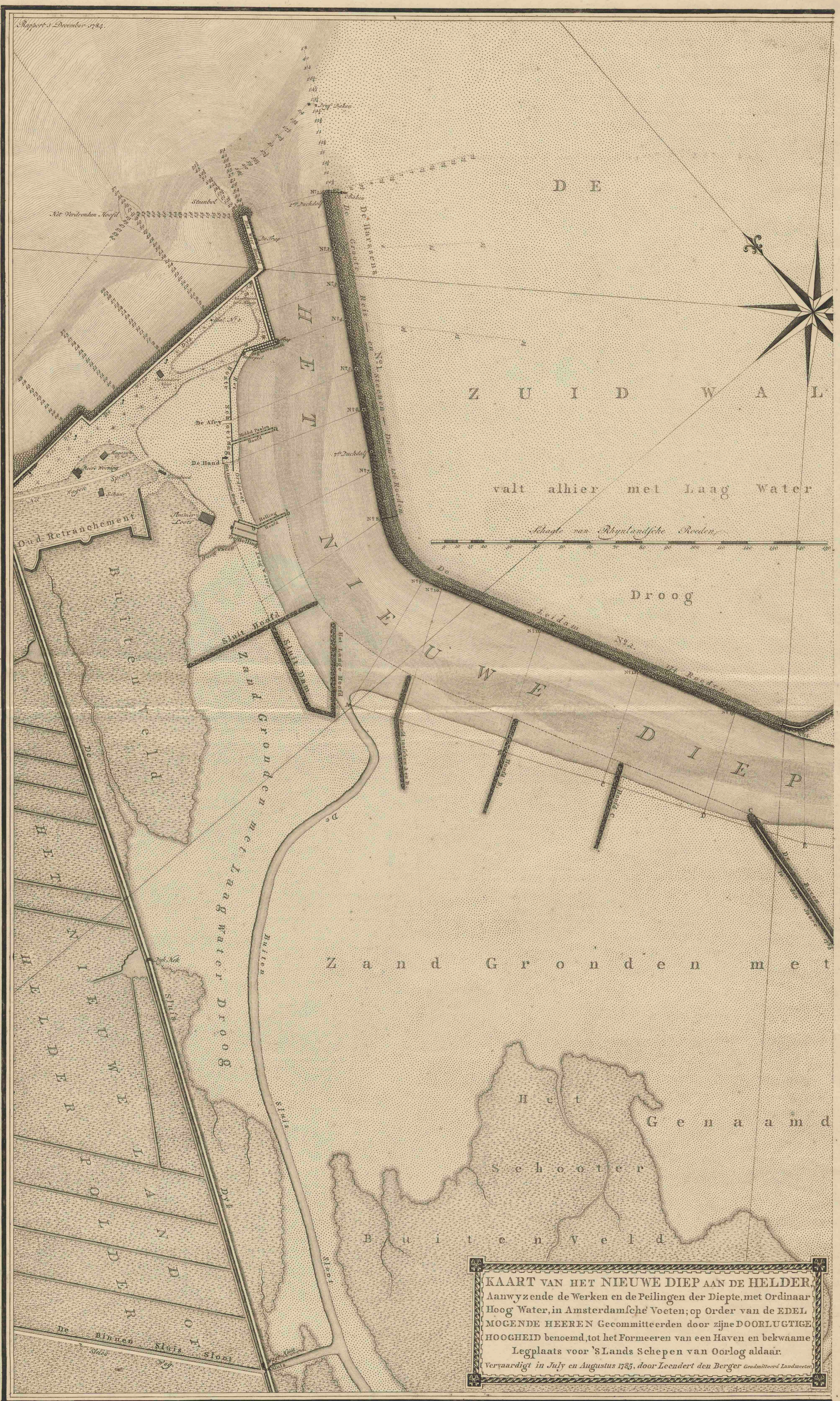




Kaart van het Nieuwe Diep aan de Helder aanwyzende de werken en de peilingen der diepte, met ordinaar hoog water, in Amsterdamsche voeten; op order van de Edelmogende Heeren Gecommitteerden door zijne doorlugtige Hoogheid benoemd tot het formeeren van een haven en bekwaame legplaats voor 's lands schepen van oorlog aldaar

<https://hdl.handle.net/1874/351620>

Rapport 4 December 1787.



KAART VAN HET NIEUWE DIEP AAN DE HELDER,
 Aanvyzende de Werken en de Peilingen der Diepte, met Ordinaar
 Hoog Water, in Amsterdamsche Voeten; op Order van de EDEL
 MOGENDE HEEREN Gecommitteerden door zijne DOORLUGTIGE
 HOOGHEID benoemd, tot het Formeeren van een Haven en bekwaame
 Legplaats voor 's Lands Schepen van Oorlog aldaar.
 Vervaardigt in July en Augustus 1785, door Leendert den Berger Gecommitteerd Landmeester.

9730778

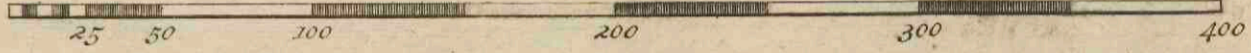
VERKLEINDE KAART,
met de voorgaande in Proportie van vier tot één gebragt,
om het vervolg der werken aan te toonen.

D E Z U I D W A L

met Laag Water

nagenoeg Droog

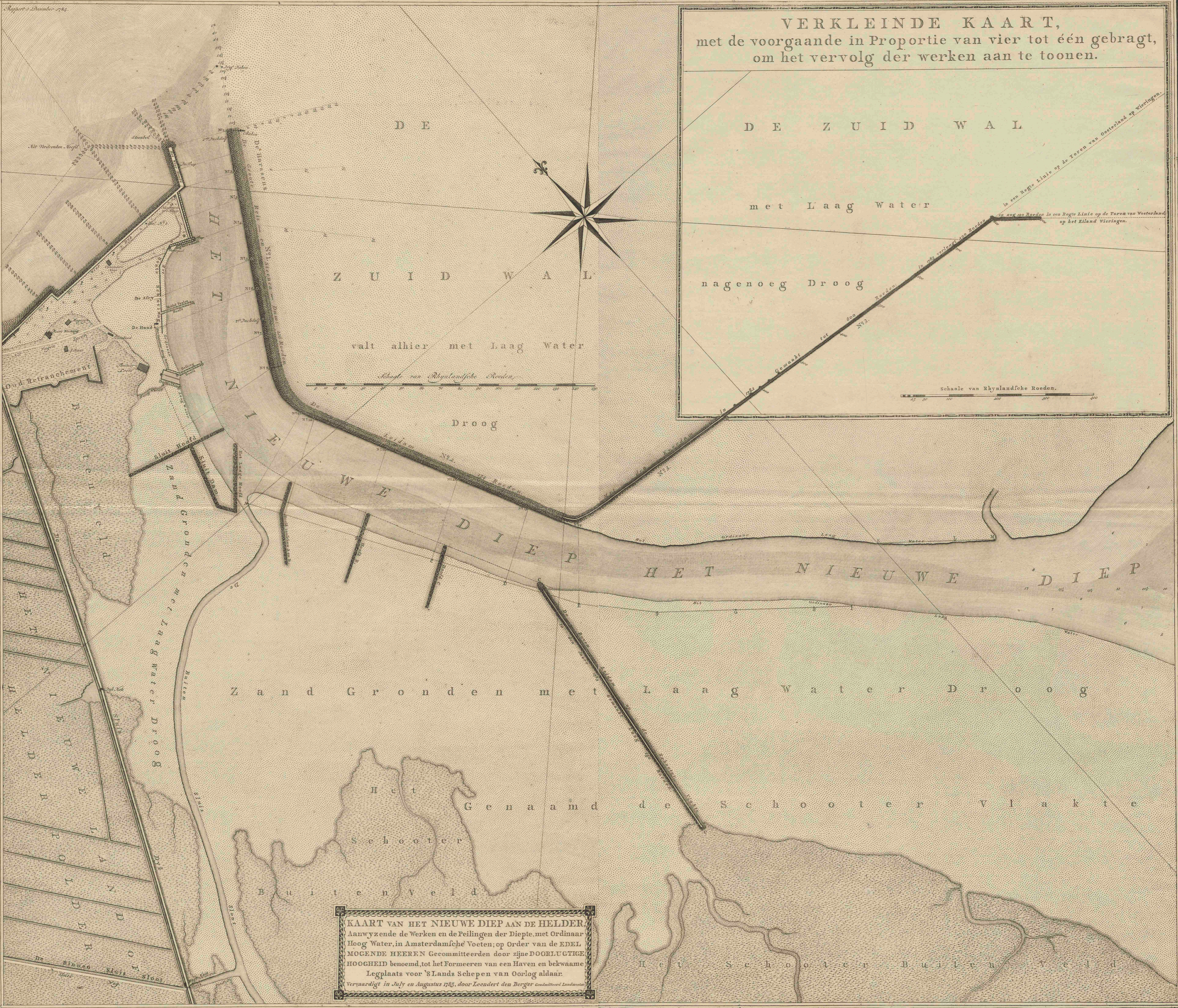
Schaale van Rhylandfche Roeden.



8730778



VERKLEINDE KAART,
met de voorgaande in Proportie van vier tot één gebragt,
om het vervolg der werken aan te toonen.



KAART VAN HET NIEUWE DIEP AAN DE HELDER
Aanwyzende de Werken en de Peilingen der Diepte, met Ordinaar
Hoog Water, in Amsterdamfche Voeten; op Order van de EDEL
MOGENDE HEEREN Gecommitteerden door zijne DOORLUCTIGE
HOOGHEID benoemd, tot het Formeeren van een Haven en bekwaame
Legplaats voor 's Lands Schepen van Oorlog aldaar.
Vervaardigt in July en Augustus 1785, door Leendert den Berger Goudlouw's Landmeester