Utrecht University Library
Partner in Science
Universiteit Utrecht

# Nieuwe kaarte van het dyckgraafschap van Dregterlandt MDCCXXIII

https://hdl.handle.net/1874/351621

# NIEUWE KAARTE VA






VISCH. INSTITUUT UTRECHT
VIII B y.56

N° 765.
Dyckgraafschap
v. Drechterlandt
1723
8 bl.
ex

# N HET DYCKGRAAFS








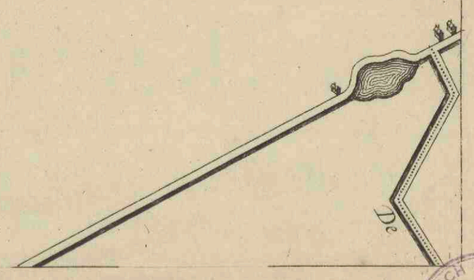

GEOGRAFISCH INSTITUUT UTRECHT
VIII B j. 5.

# CHAP VAN DREGTER






neg VIII B.y.56

# LANDT. MDCCXXIII.

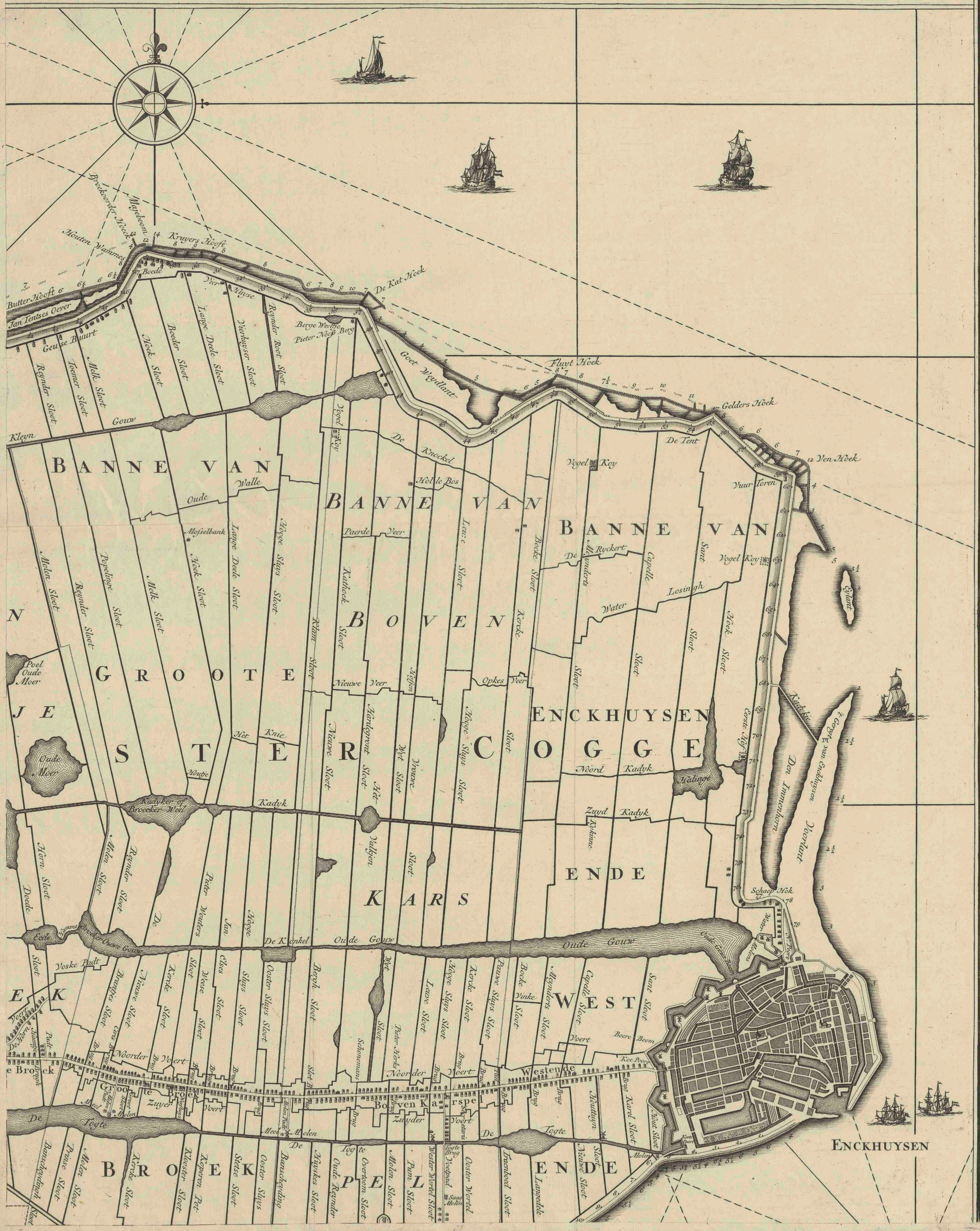
BANNE VAN
GROOTE JE STERKAR
BANNE VAN BOVEN
BANNE VAN ENCKHUYSEN COGGE
ENDE
WEST
ENDE
BROEK
ENCKHUYSEN
Kruyers Hooft
De Kat Hoek
Fluyt Hoek
Gelders Hoek
Ven Hoek
Butter Hooft
Jan Tentses Oever
Geuse Buurt
Gouw
Kleyn
Oude Gouw
De Knockel
Oude Gouw
Vogel Koy
Vuur Toren
Eylant
Schaep Hok
Oude Moer
Poel Oude Moer
Kadyk
Noord Kadyk
Zuyd Kadyk
Noorder Voert
Zuyder Voert
Westende
Bovenkarspel
Groote Broek
De Togte
Voske Padt
Losingh Water
De Ryckert
Capelle
Beke Sloot
Kerke Sloot
Opkes Veer
Nieuwe Veer
Paerde Veer
Mosselbank
Goet Weydlant
Berge Weetje
Pieter Neels Berg
Vogel Koy
De Tent
De Knockel
Holle Bos
Walle
Oude
Houten Wammes
Majeboom
Brockoorder Weeck
Boode
Veer Huyse
Reynder Sloot
Teemer Sloot
Melk Sloot
Hoek Sloot
Boeder Sloot
Lange Deele Sloot
Verhuyser Sloot
Reynder Root Sloot
Molen Sloot
Pepelinge Sloot
Hoge Sluys Sloot
Kadyker of Breeker Weel
Horn Sloot
Doede
Voske Padt
Noorder Voert
Zuyder Voert
Meel Molen
Molen Sloot
Kerke Sloot
Oude Moer
Het Knie
Houtje
Nieuwe Sloot
Handgrent Sloot
Wit Sloot
Vreane Sloot
Valkien Sloot
Hoge Sluys Sloot
Leeve Sloot
Kadyk
Zuyd Kadyk
Noord Kadyk
Kiskiane
Hadnore
Cerste Hof
Kadkiw
Dan Tunnelaar
Jaortlant
Schaep Hok
Water Molens
Oude Gouw
Kee Poert
Boere Boom
Voert
Meynders Sloot
Capelle Sloot
Sant Sloot
Hoek Sloot
Bocke Vinke
Pauwe Sluys Sloot
Kerke Sloot
Leeve Sluys Sloot
Beyh Sloot
Oester Sluys Sloot
Sluys Sloot
Weese Sloot
Kerke Sloot
Veeane Sloot
Banckes Sloot
Bansscheydtsch Sloot
Kerke Sloot
Kloester Sloot
Koperen Pot
Stetse Sloot
Oester Sluys
Bansscheydtsch
Huyskes Sloot
Oude Reynder
Oestroom Sloot
Molen Sloot
Pum Sloot
Wester Wortel Sloot
Oester Wortel
Trambad Sloot
Langedele
Nieuwe Sloot
Houtkyn
Kard Sloot
Hout Sloot
Molen
Voetpad
Saag Molen
Togte Brug
Pieter Heeks
Schenemans
Pieter Wouters
Jan Hoge
Closs
Kadkiw
Dan Tunnelaar
Jaortlant
Molen Sloot
Reynder Sloot
Pepelinge Sloot
Melk Sloot
Hoek Sloot
Boeder Sloot
Lange Deele Sloot
Verhuyser Sloot
Reynder Root Sloot
Hoge Sluys Sloot
Kerke Sloot
Nieuwe Sloot
Handgrent Sloot
Wit Sloot
Vreane Sloot
Valkien Sloot
Leeve Sloot
Kerke Sloot
Beke Sloot
Kerke Sloot
Opkes Veer
Nieuwe Veer
Paerde Veer
Mosselbank
Hoek Sloot
Lange Deele Sloot
Hoge Sluys Sloot
Kadyker of Breeker Weel
Kadyk
Kleyn
Gouw
Reynder Sloot
Teemer Sloot
Melk Sloot
Geuse Buurt
Jan Tentses Oever
Butter Hooft
Houten Wammes
Brockoorder Weeck
Majeboom
Boode
Veer Huyse
De Kat Hoek
Berge Weetje
Pieter Neels Berg
Goet Weydlant
Fluyt Hoek
Gelders Hoek
Ven Hoek
De Tent
Vogel Koy
Vuur Toren
Eylant
Schaep Hok
Oude Moer
Poel Oude Moer
Kadyk
Noord Kadyk
Zuyd Kadyk
Hadnore
Cerste Hof
Kadkiw
Dan Tunnelaar
Jaortlant

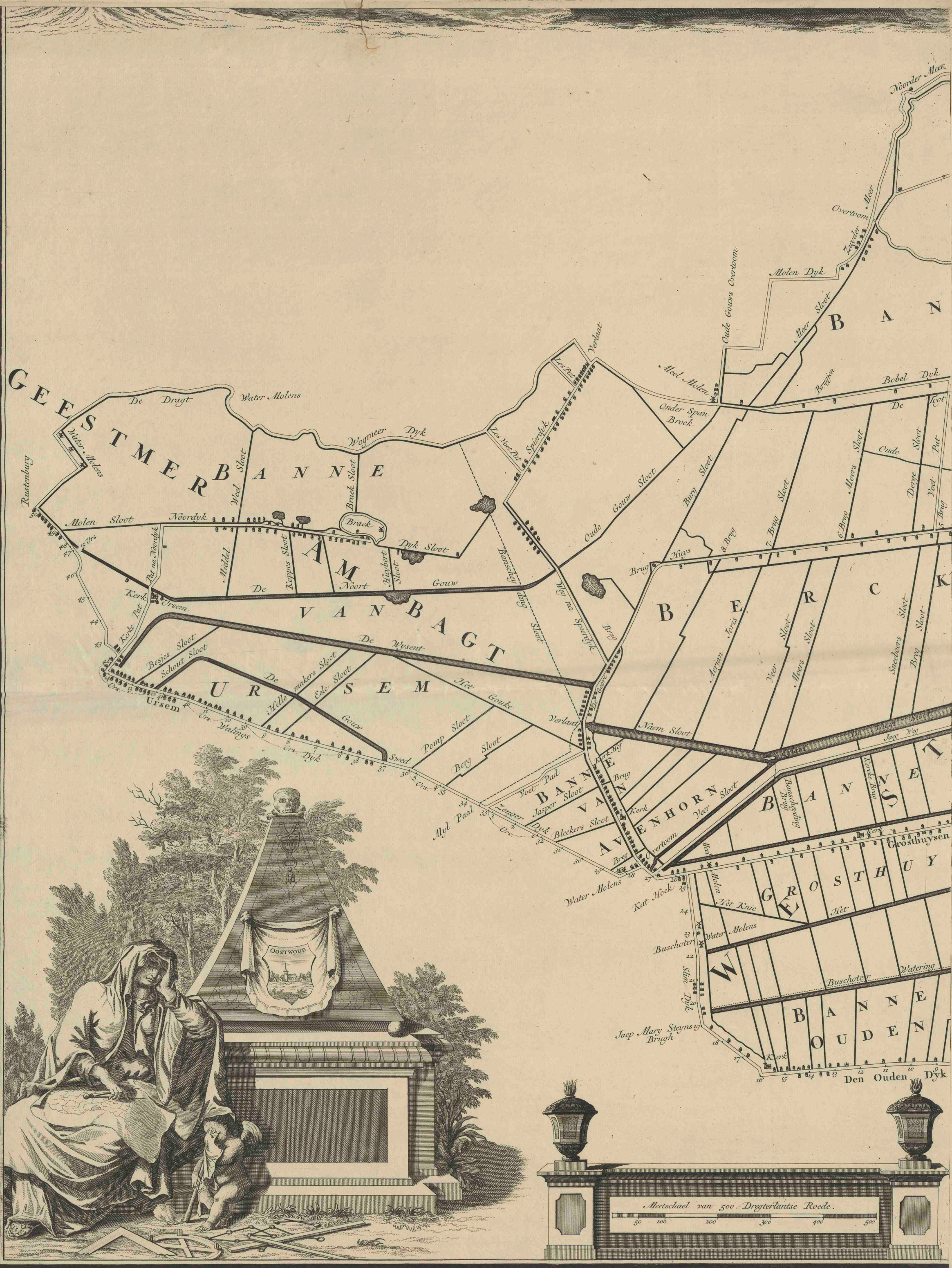


GEOGRAFISCH INSTITUUT UTRECHT
VIII B j.sb.

GEOGRAFISCH INSTITUUT UTRECHT
VIII B j. 56.

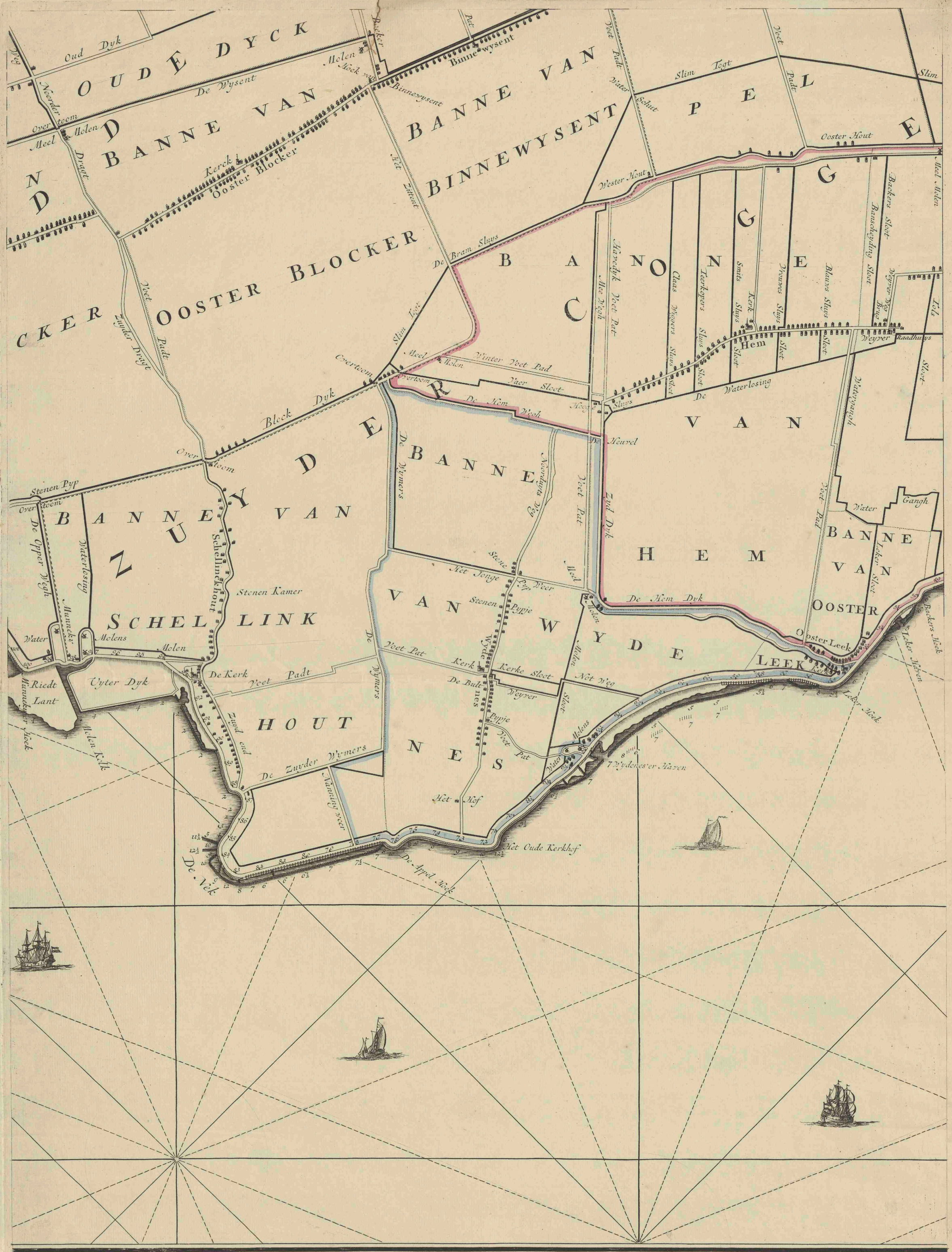
OUDE DYCK
BANNE VAN
BINNEWYSENT
BANNE VAN
OOSTER BLOCKER
BANNE VAN
SCHELLINK
HOUT
BANNE VAN
WYDE
NES
BANNE VAN
HEM
BANNE VAN
OOSTER
LEEK
Oud Dyk
De Wysent
Binnewysent
Kerck
Oester Blocker
Block Dyk
Overtoom
Stenen Pyp
De Opper Wegh
Waterlosing
Schellinckhout
Stenen Kamer
Molens
Molen
De Kerk
Yeet Padt
Uyter Dyk
Riedt Lant
Molen Kelk
De Zuyder Wymers
Manning weer
Het Hof
Het Oude Kerkhof
De Appel Hoek
De Vek
De Bram Sluys
Winter Yeet Pad
Yaer Sloot
De Hem Wegh
De Heuvel
Zuyd Dyk
De Hem Dyk
Hoogte Sluys
De Waterlosing
Slim Togt
Slim
Yeet Padt
Water Schut
Oester Hout
Wester Hout
Havedyk
Claas Wegers Sluys
Teerkopers Sluys
Smits Sluys
Kerk
Prouwes Sluys
Blauws Sluys
Banschepding Sloot
Backers Sloot
Meel Molen
Weyver
Raadhuys
Tels Sloot
Watergang
Gangh
Leker Sloot
Oester Leek
Leker Hoek
Leker Haven
Kerke Sloot
De Bultines
Weyver
Pypje
Yeet Pat
Nêt Weg
Molens
Water
Wydenes'er Haven
Backers Hoek

VIII B. y. 56

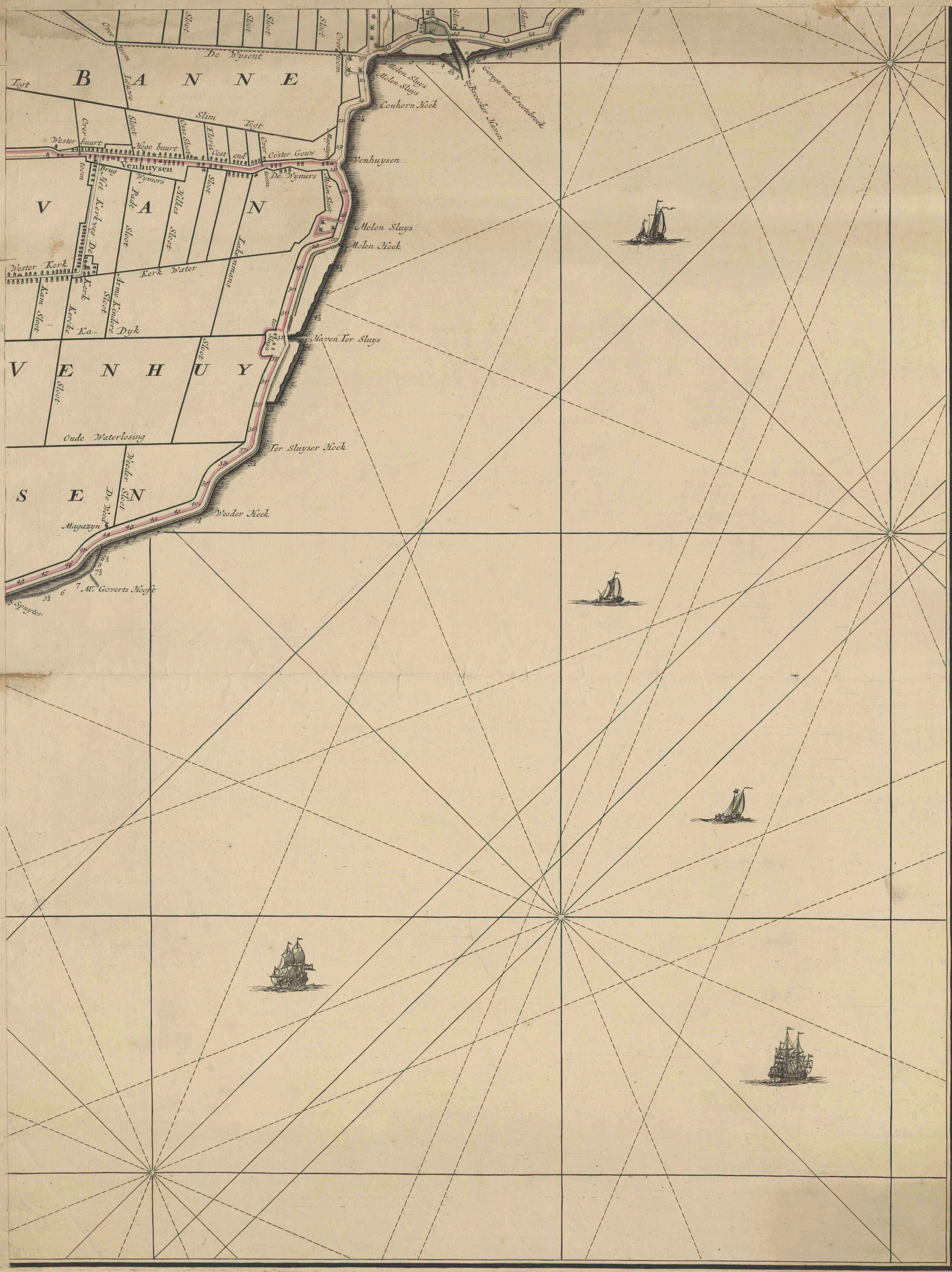
B A N N E
V A N
V E N H U Y
S E N
De Wysent
Togt
Louwe
Slim
Togt
Wester buurt
Hoge buurt
Osse Sloot
Floris
Oost end
Oster Gouw
Magazyn
Venhuysen
Brug
Wymers
De Wymers
Molen Sloot
Molen Sluys
Molen Hoek
Wester Kerk
Kerk Water
Kam Sloot
Kerk
Kerke
Ka-
Dyk
Arme Kindere
Sloot
Pade
Hilkes
Ladewaans
Haven Ter Sluys
Oude Waterlosing
Ter Sluyser Hoek
Weeder Sloot
De Weed
Weeder Hoek
Magazyn
Mr. Goverts Hoofd
Spuyter
Couhorn Hoek
Broecker Haven
Geregt van Grootebroek
Overtoom
Sloot

VIII B. 8. 56

# NIEUWE KAARTE VAN HET DYCKGRAAFSCHAP VAN DREGTERLANDT. MDCCXXIII.