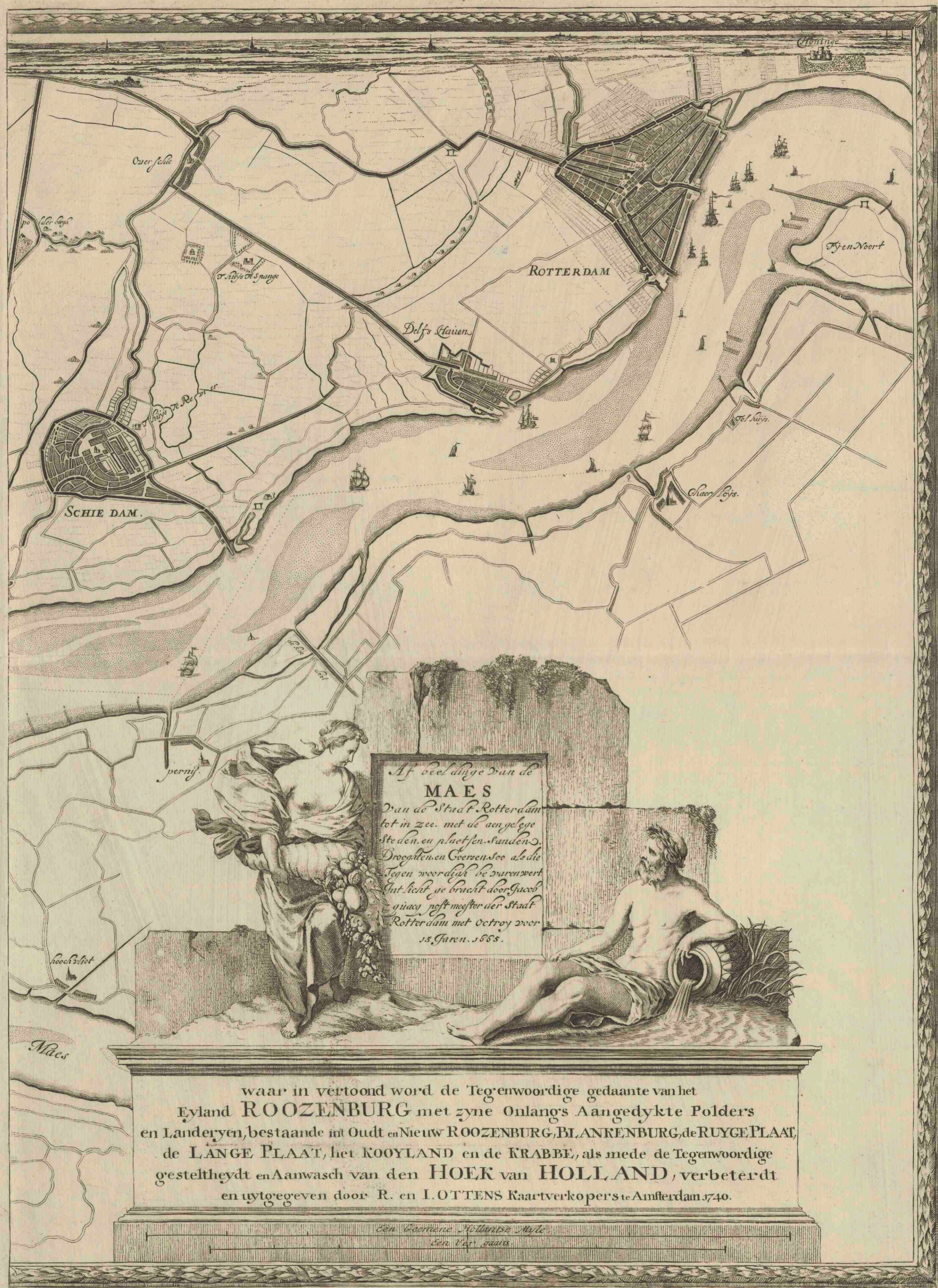




**Afbeeldinge van de Maes van de stad Rotterdam tot in zee,  
met de aengelege steden, plaetsen, sanden, drooghten en  
goersen, soo als die tegenwoordigh bevaren wert**

<https://hdl.handle.net/1874/351626>





97301370







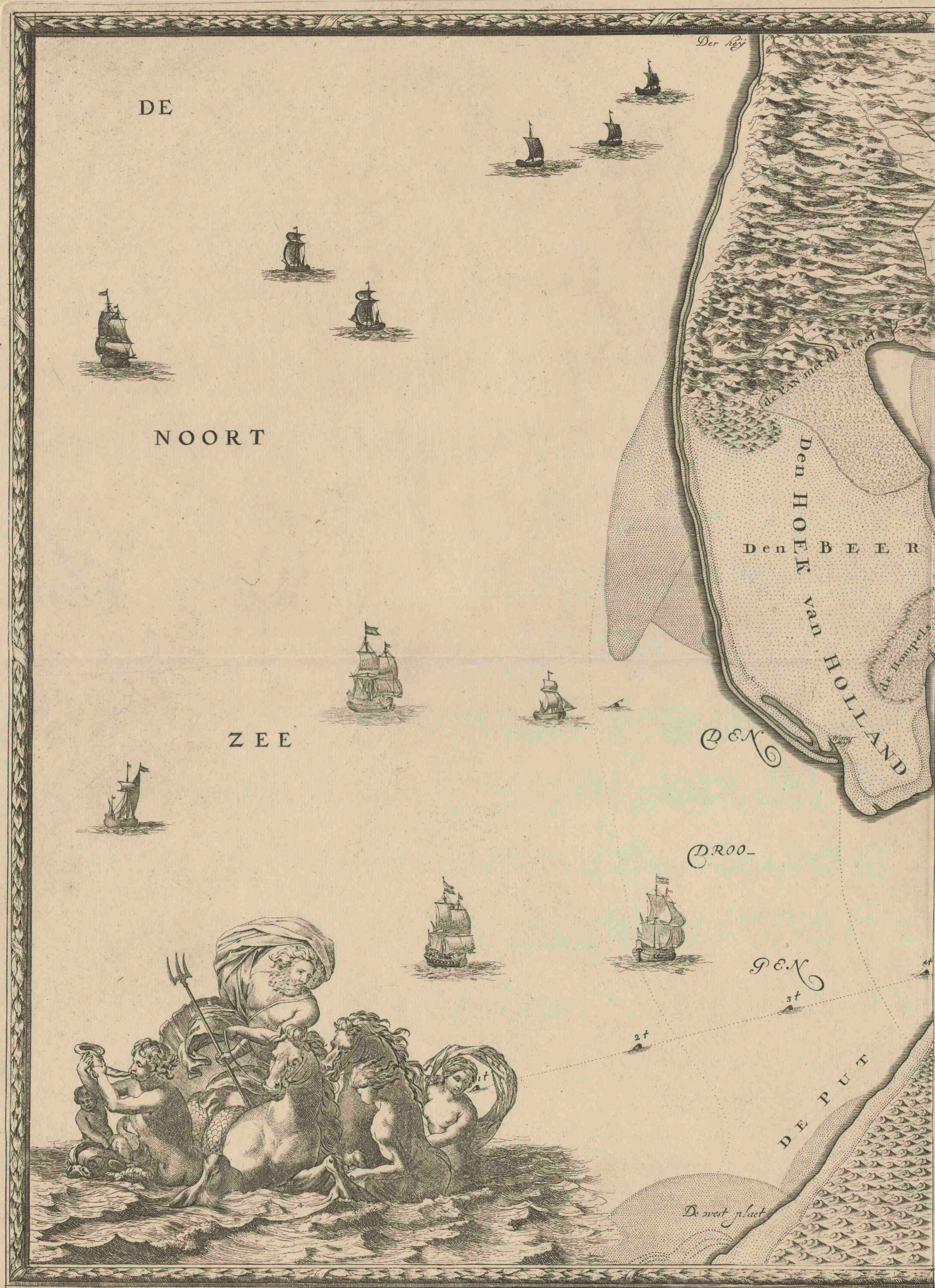
97301370











9730370


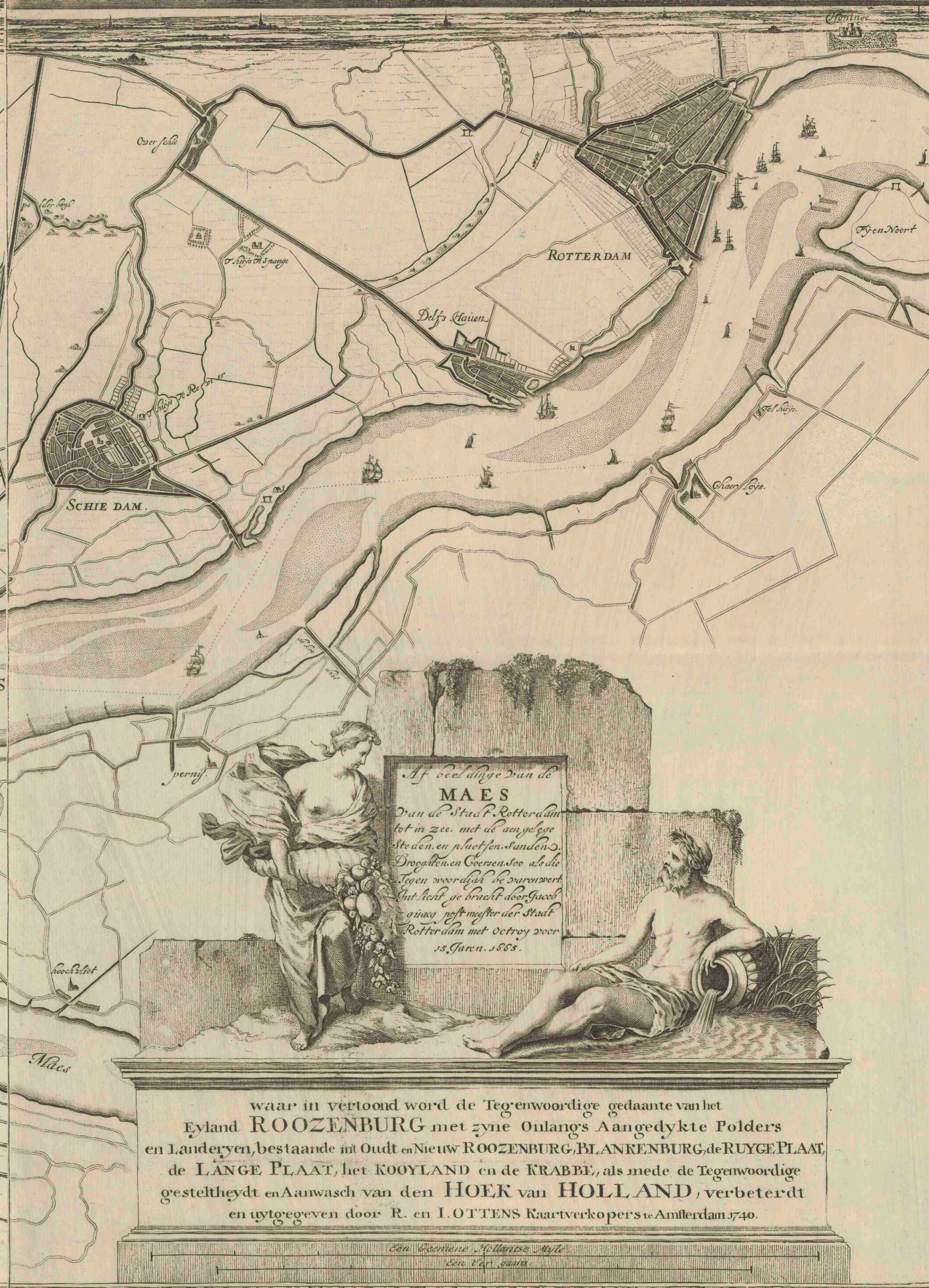




DE

NOORT

ZEE



waar in vertoond word de Tegenwoordige gedaante van het Eyland ROOZENBURG met zyne Oulangs Aangedykte Polders en Landeryn, bestaende in Oudt en Nieuw ROOZENBURG-BLANKENBURG, de RUYGE PLAAT, de LANGE PLAAT, het KOOYLAND en de KRABBE, als mede de Tegenwoordige gesteltheyd en Aanwasch van den HOEK van HOLLAND, verbeterdt en uytgegeven door R. en I. OTTENS Kaartverkoopers te Amsterdam 1740.

Al een altye van de MAES Van de Staat Rotterdam tot in zee, met al aangelegte Steuen, en polderen-landingen, Drogallen en Coerenstoe als alle Tegenwoordige de zuyverheit dat heb, ge bracht doorstaet en was roff myster uer Staat Rotterdam met oetroy door 15. Jaren. 1588.

Van de Maas en de Oude Maas