



Kaarte ende meetinge gedaan ende gemaakt bij ons ondergeschreven uijt last en ordre van de ed. mogende heeren commissarissen van haar ed. grootmogende de heeren staaten van Holland ende Westvrieslandt, tot de verkoopinge der selver domijnen geauthoriseert; van den eijlande Oudt en Nieuw Roosenburg, Blankenburg, Ruijge, en Lange Plaat; gelegen in de reviere de Maase, tusschen het landt van Holland, en de lande van Voorne en Putten

<https://hdl.handle.net/1874/351630>

HET SCHEUR

Het Bekaade Gors met Sijn Kreeken
en Putten groot 380. gem. 290. Roeden.



30. gem.
336. R.

gem.
123. R.

1. gem. 5. R.
4. gem. 128. R.

5. gem.
336. R.

n.º 2.
9. gem. 165. R.

n.º 10.
8. gem. 201. R.

n.º 3.
11. gem. 206. R.

n.º 11.
4. gem. 5. R.

n.º 9.
8. gem. 225. R.

n.º 4.
9. gem. 202. R.

n.º 12.
6. gem. 16. R.

n.º 8.
8. gem. 134. R.

n.º 25.
5. gem. 19. R.

n.º 5.
4. gem. 79. R.

n.º 13.
6. gem. 122. R.

n.º 24.
3. gem. 237. R.

n.º 26.
5. gem. 227. R.

n.º 7.
8. gem. 35. R.

n.º 23.
6. gem. 59. R.

n.º 14.
8. gem. 50. R.

n.º 6.
7. gem. 138. R.

n.º 22.
8. gem. 60. R.

n.º 15.
8. gem. 87. R.

n.º 29.
8. gem. 94. R.

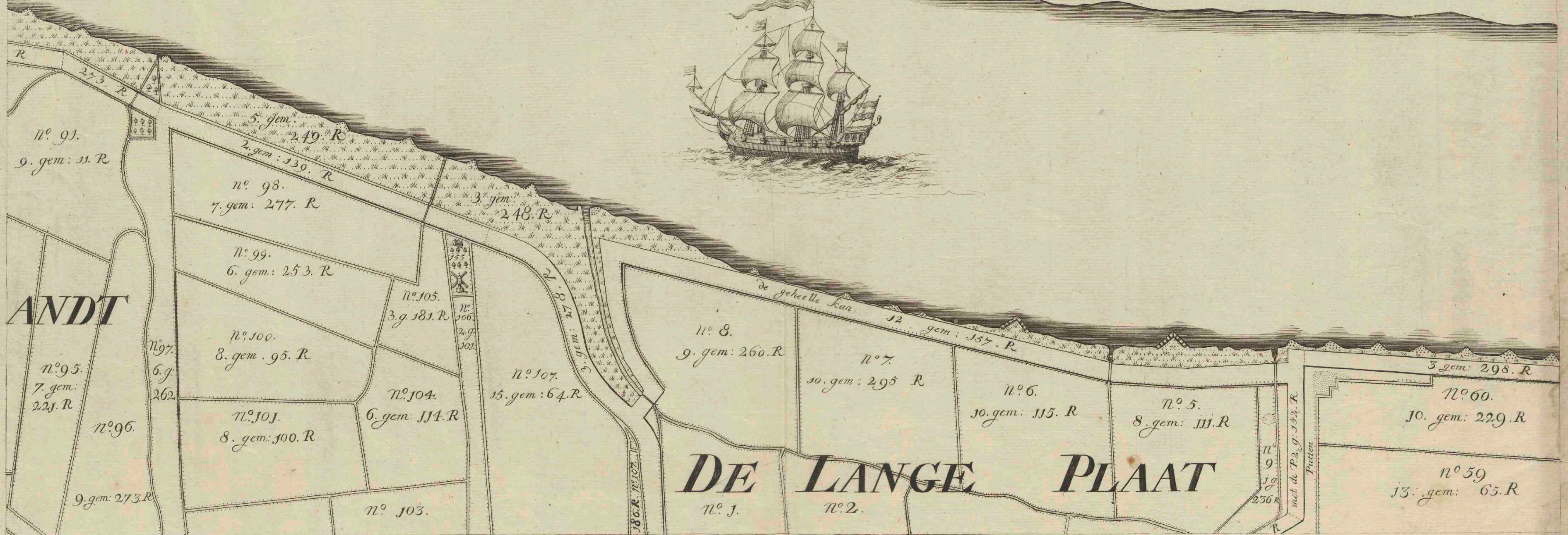

n.º 21.
8. gem. 104. R.

n.º 16.
8. gem. 34. R.

n.º 30.
8. gem. 114. R.

n.º 20.





n° 91.
9. gem: 11. R

ANDT

n° 95.
7. gem: 221. R

n° 96.
9. gem: 273. R

n° 98.
7. gem: 277. R

n° 99.
6. gem: 253. R

n° 100.
8. gem: 95. R

n° 101.
8. gem: 100. R

n° 105.
3. g. 181. R

n° 104.
6. gem: 114. R

n° 103.

n° 107.
15. gem: 64. R

de gehele laa.

n° 8.
9. gem: 260. R

DE LANGE PLAAT

n° 1.
n° 2.

n° 7.
10. gem: 295. R


n° 6.
10. gem: 115. R

n° 5.
8. gem: 111. R

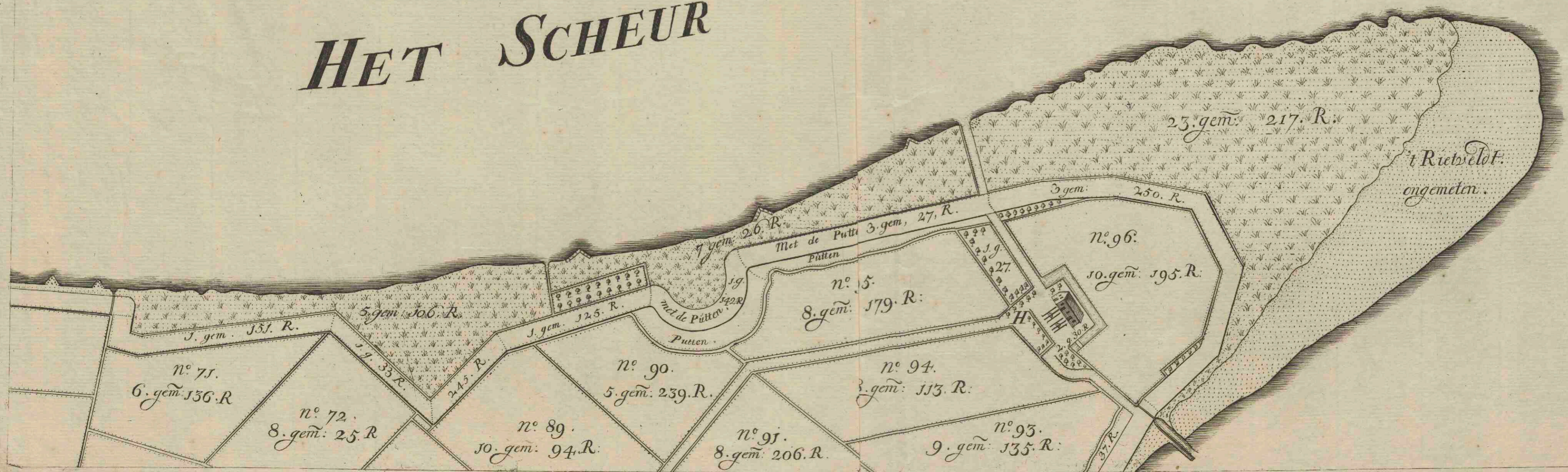
n° 60.
10. gem: 229. R

n° 59.
13. gem: 65. R

met de P2, g. 153. R



HET SCHEUR



de ghehele plaas

10. gem. 43. R

n. 17.
4. gem. 273. R

n. 31.
8. gem. 87. R

n. 34.
8. gem. 10. R

n. 19.
8. gem. 139. R

n. 32. **NIEUW**
8. gem. 133. R

n. 18.
7. gem. 192. R

n. 33.
6. gem. 83. R

n. 65.
14. gem. 205. R



n. 66.
22. gem. 170. R

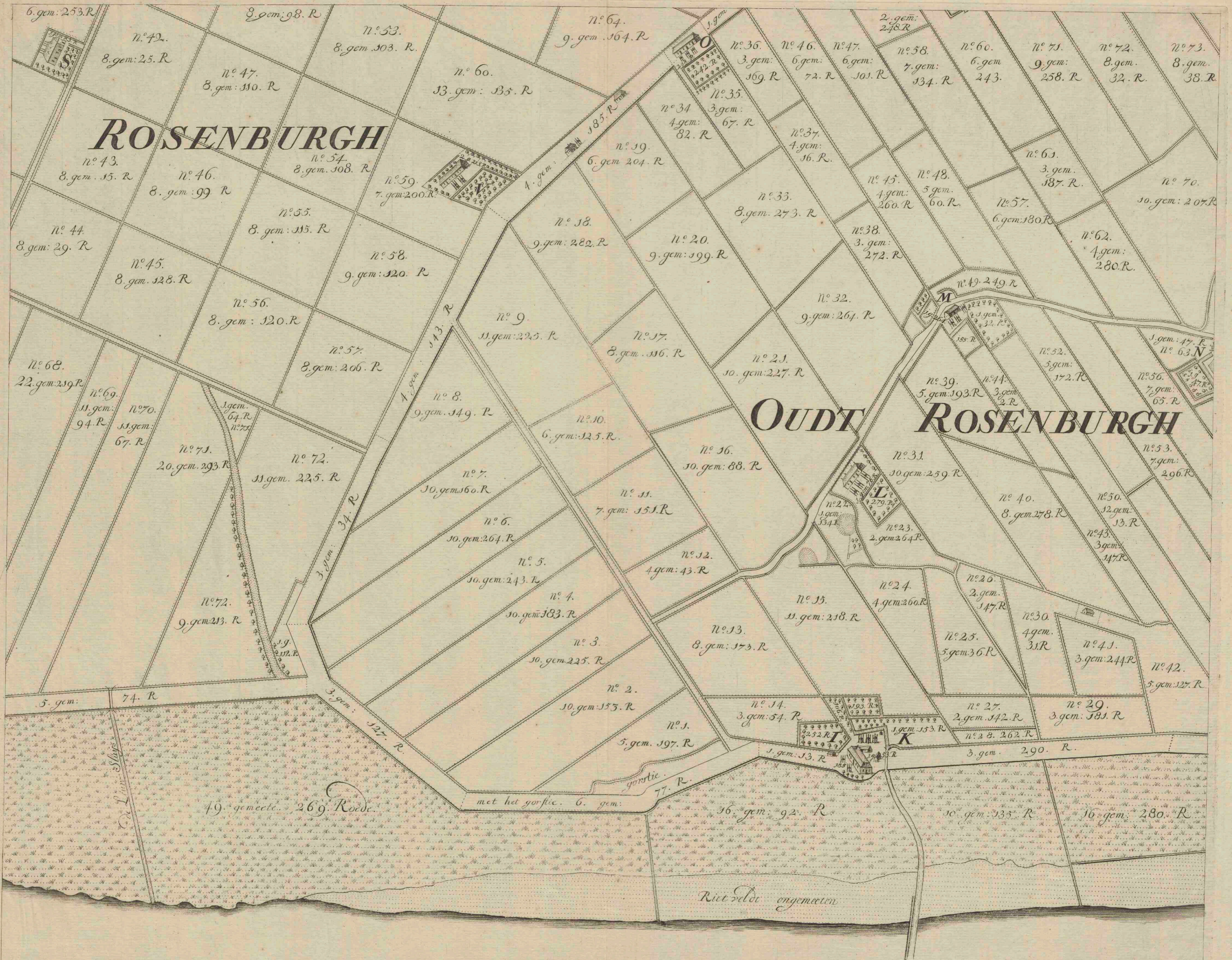
n. 67.
22. gem. 229. R

Gors 283. gem. 84. R

STAAL DIEP

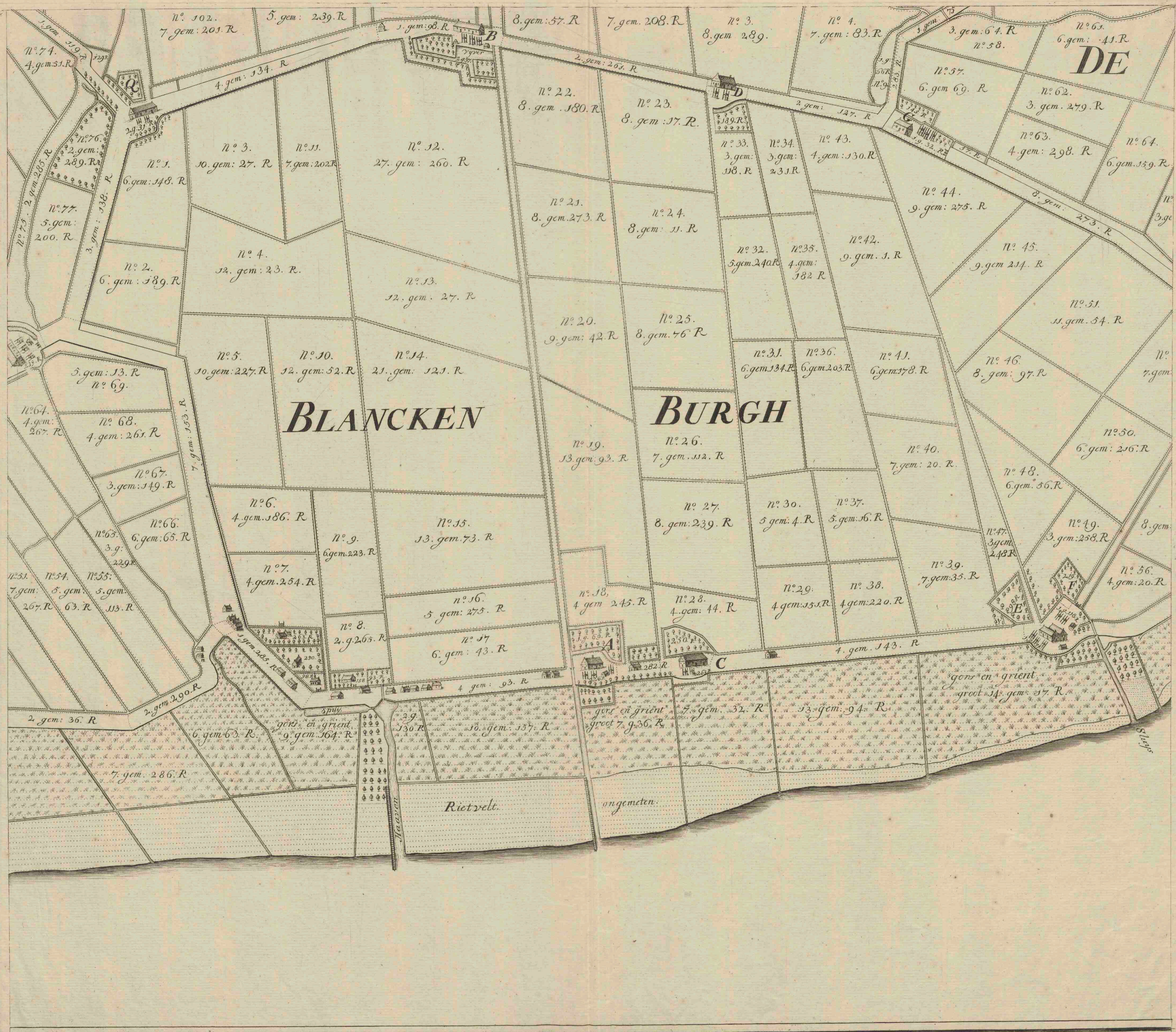
Den hoek Van de
Maat de Krabbe.





DE MAAS



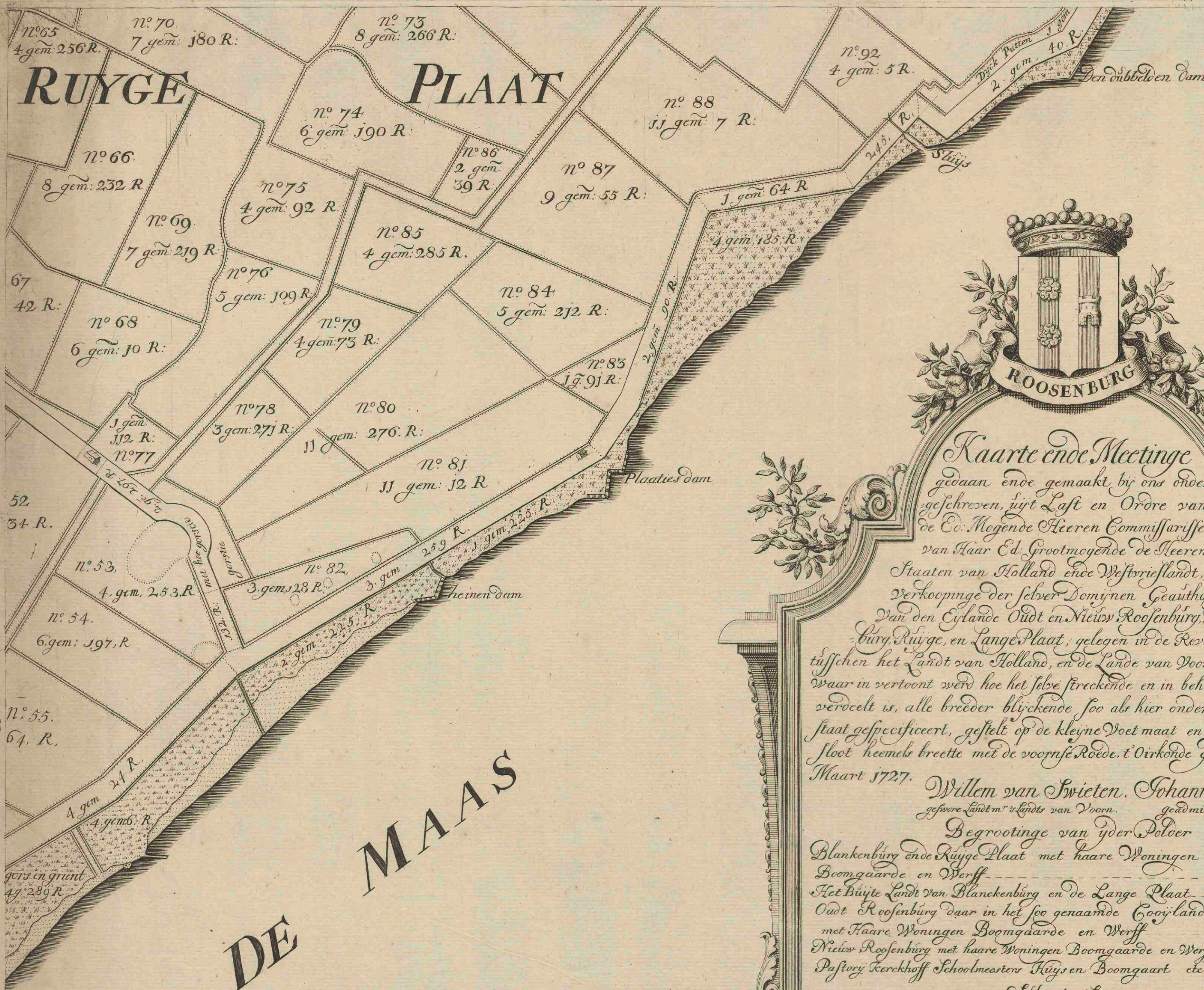


BLANCKEN

BURGH

DE





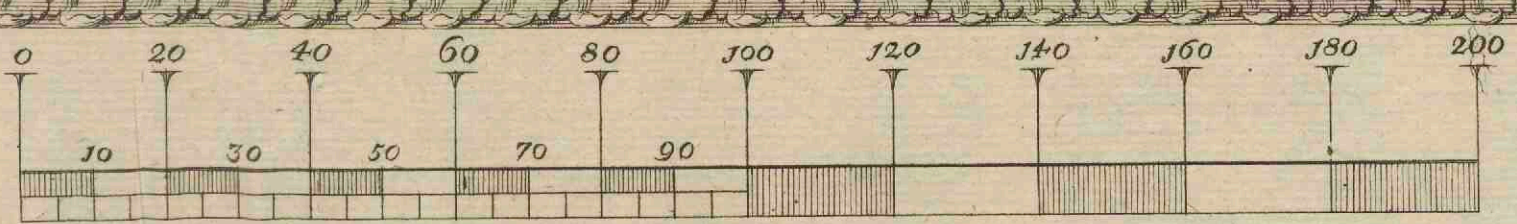
Kaarte ende Meetinge

gedaan ende gemaakt bij ons onser
geschreven, yijt Last en Orde van
de E. Mogende Heeren Commissarissen
van Haar Ed. Grootmogende de Heeren
Staten van Holland ende Westvriesland, tot de
Verkoopinge der selver Domynen Geauthoriseert;
Van den Eylande Oudt en Nieuw Roosenburg, Blanken-
burg, Ruyge, en Lange Plaat; gelegen in de Riviere de Maase,
tusschen het Landt van Holland, en de Lande van Voorne en Putten;
waar in vertoont werd hoe het selve streckende en in behooryke Gaavel
verdeelt is, alle breeder blyckende soo als hier onder van Post tot Post
staet gespecificeert, gestelt op de kleyne Voet maat en gemeeten halver
sloot heemels breedte met de voornse Rodee. t Oirkonde geteckent den 24^{de}
Maart 1727.

Willem van Swieten. Johannis Sandifort.
geswore Landt m^r v Landt van Voorn. geadmiteert Landt m^r.

Begrootinge van yder Polder

	gem.	Rooden
Blankenburg ende Ruyge Plaat met haare Woningen	734	160
Boomgaard en Werff	74	220
Het Buijte Landt van Blankenburg en de Lange Plaat	691	198
Oudt Roosenburg daar in het soo genaamde Gooijlandt met haare Woningen Boomgaard en Werff	670	0
Nieuw Roosenburg met haare Woningen Boomgaard en Werff	2	262
Pastory Kerckhoff Schoolmeester Ruyge en Boomgaard etc.	2173	240



Deze Schaal begriipt Twee Hondert Voornse Rooden

De binnse Dycken en bermten gemeeten halver sloot
en deselve groot bevonden 63. gem. 248. R.