



# **Nieuwe etappe-kaart van het Koninkrijk der Nederlanden op de schaal van 1:200,000**

<https://hdl.handle.net/1874/351907>



NIEUWE  
**ETAPPE-KAART**  
 van het  
**KONINGRIJK DER NEDERLANDEN**

op de Schaal van  
 $\frac{1}{200,000}$

*Vervaardigd op het Topographisch Bureau  
 van het Departement van Oorlog.*

1848.

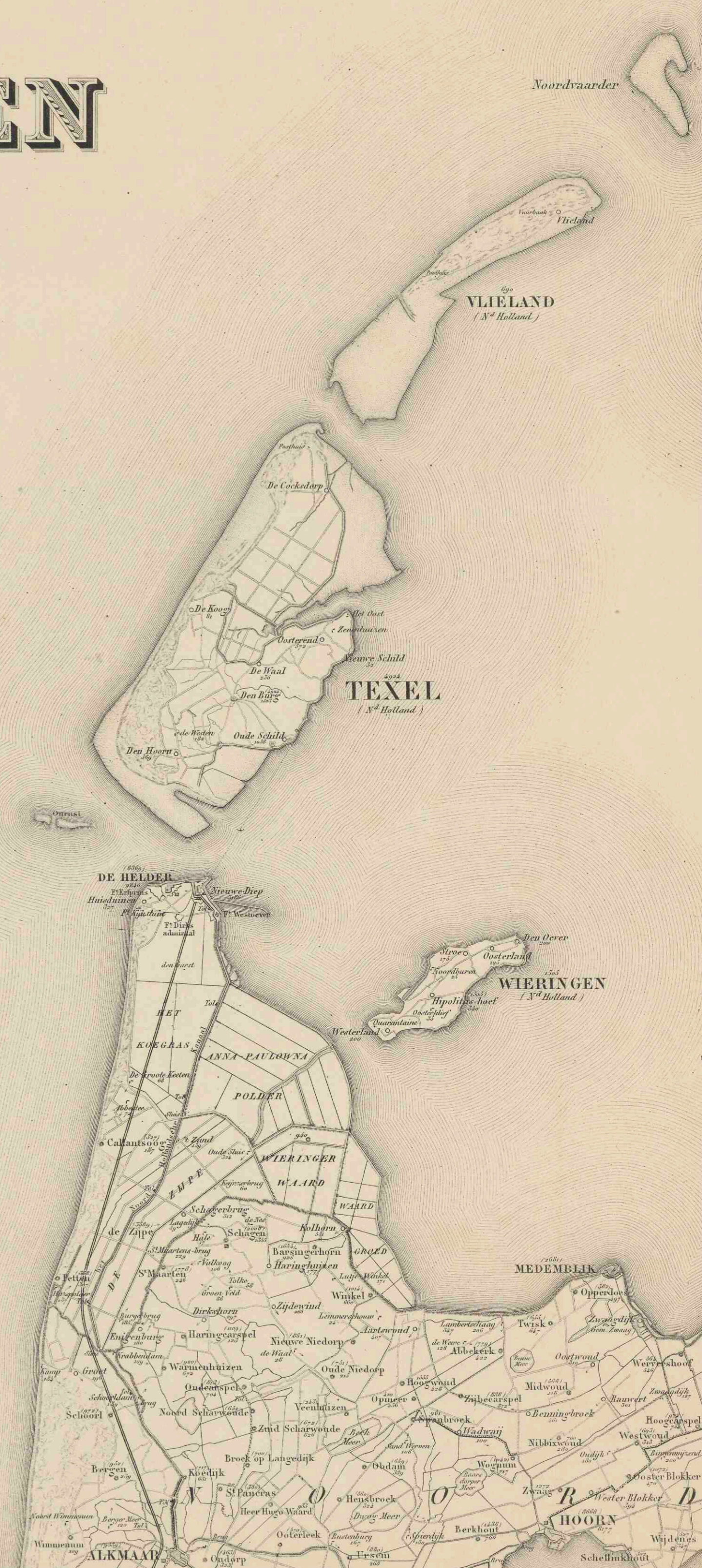

*De roode lijnen enz. waarvan hieronder gesproken wordt  
 zijn allen aangegeven op de exemplaren uitshuitend  
 voor het regelen der militaire marschen bestemd.*

VERKLARING DER TEEKENS.

<b>STAD en VESTING</b>	Zoolijk.	Zoolpont.
Hoofplaats der Provincie.	Polderlijk.	Grote Voorhangt of Hoogaarte.
Hoofplaats der Gemeente.	Grote weg met Vaart en Tol.	Pont met reep.
Hoofst-Etappe-plaats en Onderdeel.	Bestuurde Rijsweg met Tol.	Overpont of brug.
Idem tevens geschikt voor kanalerie.	Kunstmatige Zand of Grindweg.	Schipbrug.
Dorp en bewaarpiaats voor gevangenen.	Schulpweg.	Stoomboot.
Schied.	Paasweg.	Zeeleehut.
Alleenstaande huis.	Mac-Adanweg.	Auk.
Watermolen en Poldermolen.	Overen Spoorweg.	Rotleehut.
Windmolen.	Idem Ontworpen.	Faste brug.
Grenzen des Rijks.	Natuurlijke Zand en Aardewegen.	Flatbrug.
Idem der Provincie.	Kleeweg.	

NOTA: De gehele bevolking van iedere gemeente is opgegeven tusschen twee haakjes boven, en die van elke plaats afzonderlijk, onder den naam derselver, allen bij weinige dorpen tot zeer zamengestelde gemeenten behorende, en die op zich zelve voor inkuartiering moeten in aanmerking komen, is mede de gehele bevolking die daar ander ressort, tusschen twee haakjes vermeld. Door een pijltje vindt men aangeduid tot welk dorp of gemeente elk onderdeel behoort.  
 De Hoofst-Etappeplaatsen zijn verbonden met roode lijnen, verschillende van teekening naar mate der meerdere combinatie of Marsch-regelingen, in welke midden de ofstanden in Nederlandsche Mijlen mede in het rood te vinden zijn.

Schaal van 25 Ned. Mijlen of gemiddelde dagmarsch.



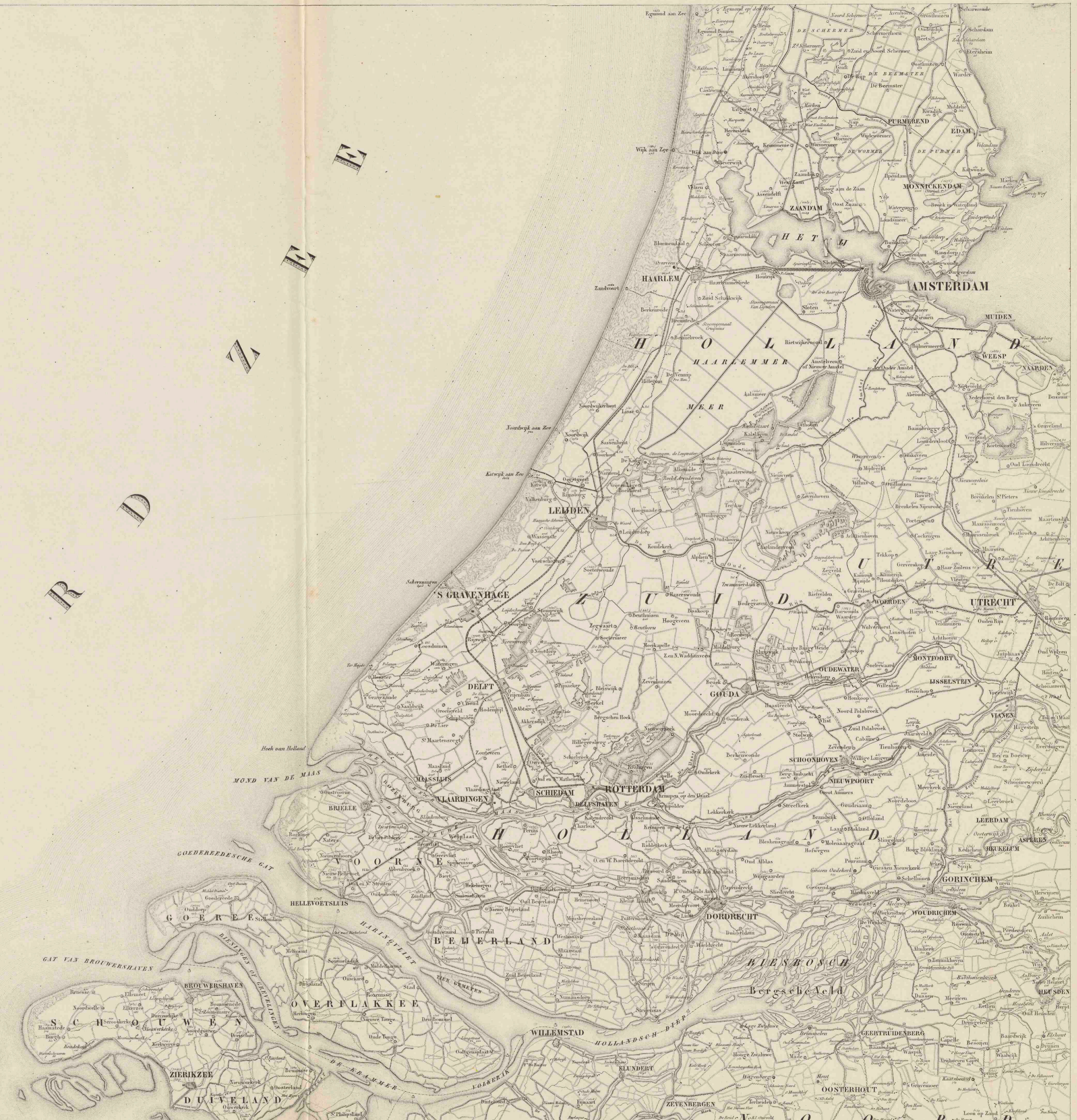






31  
30  
29  
28  
27  
26  
25  
24  
23  
22  
21  
20  
19  
18  
17  
16  
15  
14  
13  
12  
11  
10  
9  
8  
7  
6  
5  
4  
3  
2  
1

N  
O  
R  
D  
O  
O  
R  
D  
O  
O  
R  
D  
O  
O  
R  
D







Z U I D E R Z E E

O V E R I J S S E L

D E V E L U W E

G E L D E R L A N D

E

S

S





Verkoopkaart, gesteld bij de Erven Doorman, te 's Gravenhage.

52

16





1646



