



Kadastrale kaart van den Hoekschen Waard

<https://hdl.handle.net/1874/351909>

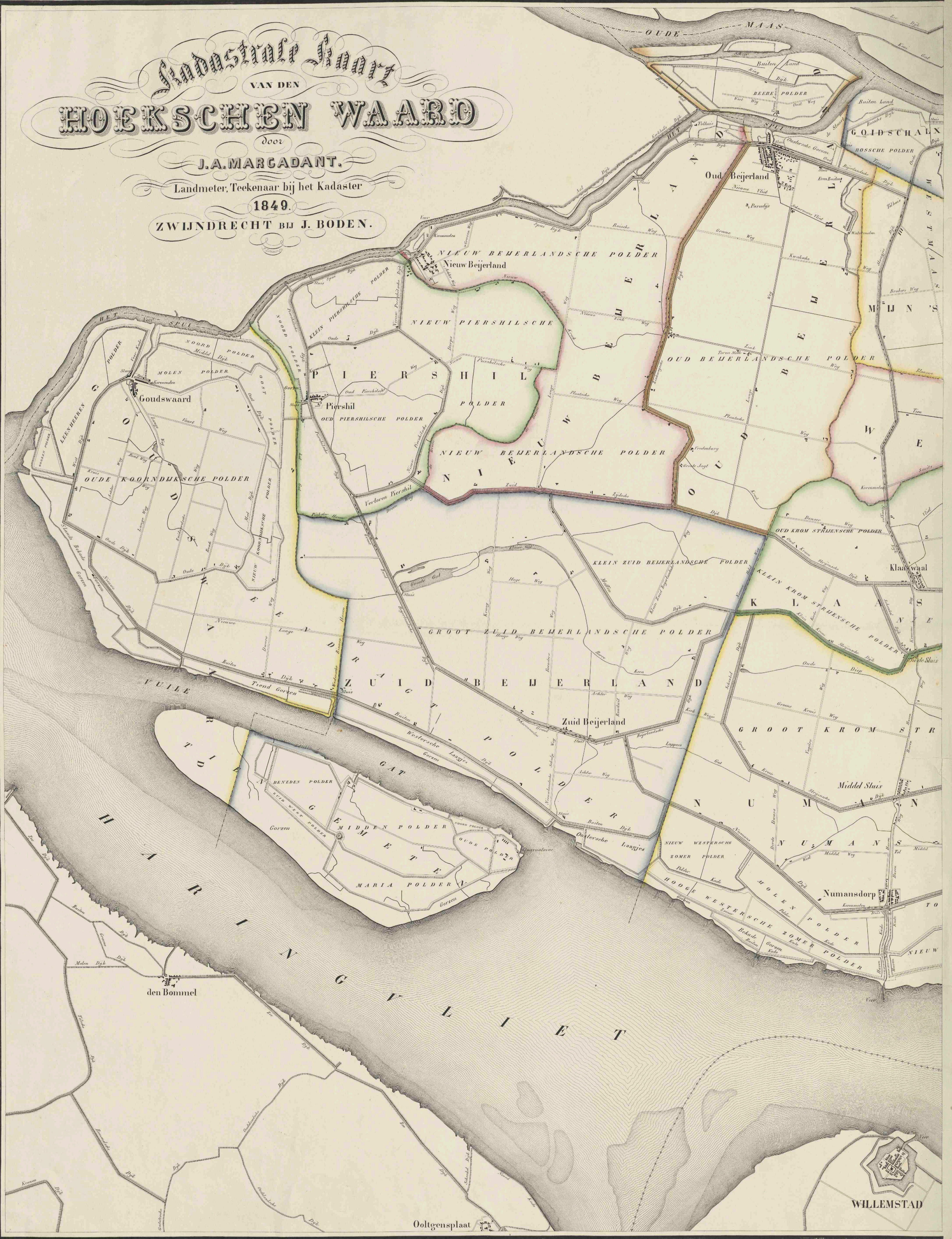
Kadastrale Kaart
VAN DEN
HOEKSCHEEN WAARD

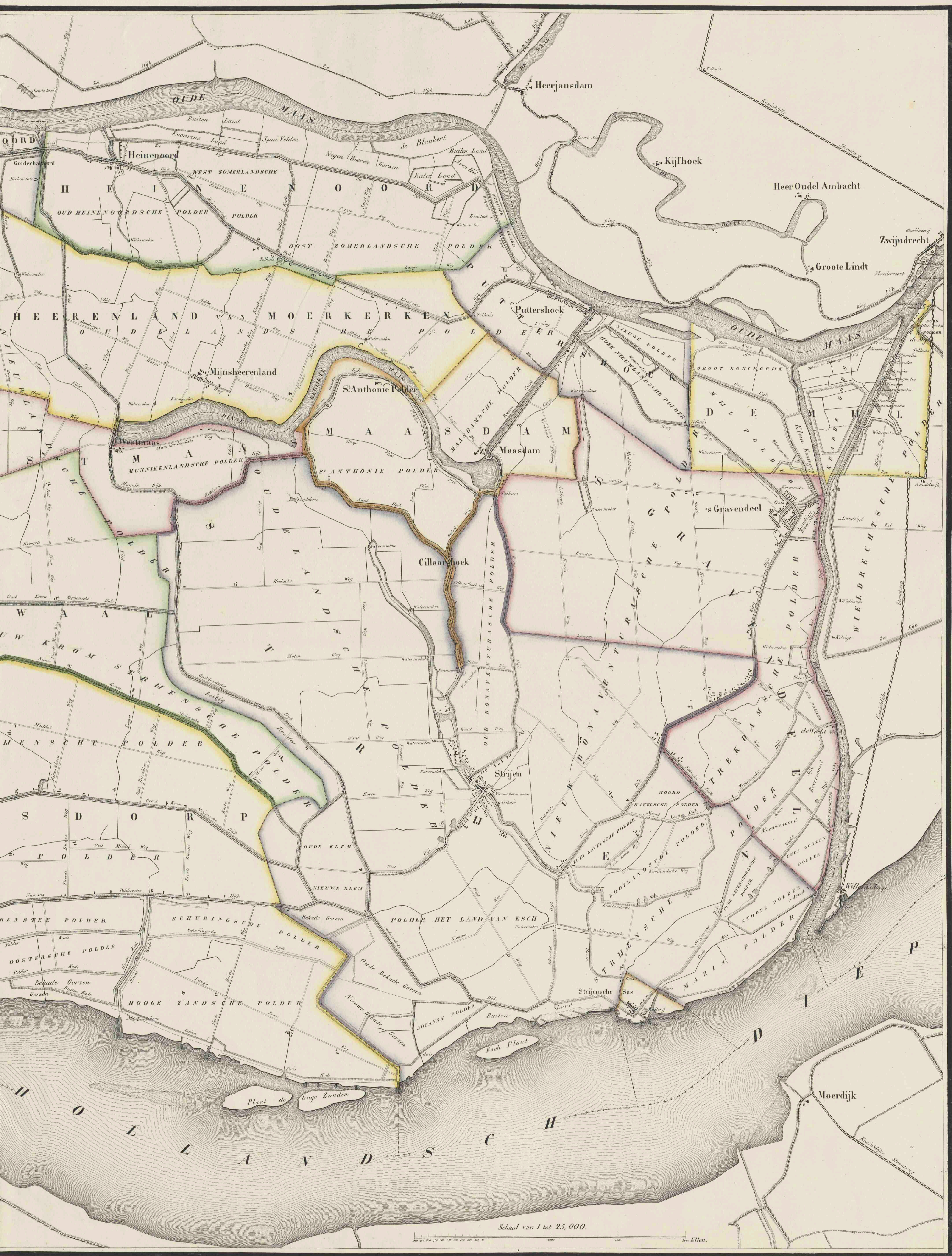
door
J.A. MARGADANT.

Landmeter, Teekenaar bij het Kadaster

1849.

ZWIJNDRECHT BIJ J. BODEN.





Kadastrale Kaart VAN DEN HOEKSCHEEN WAARD

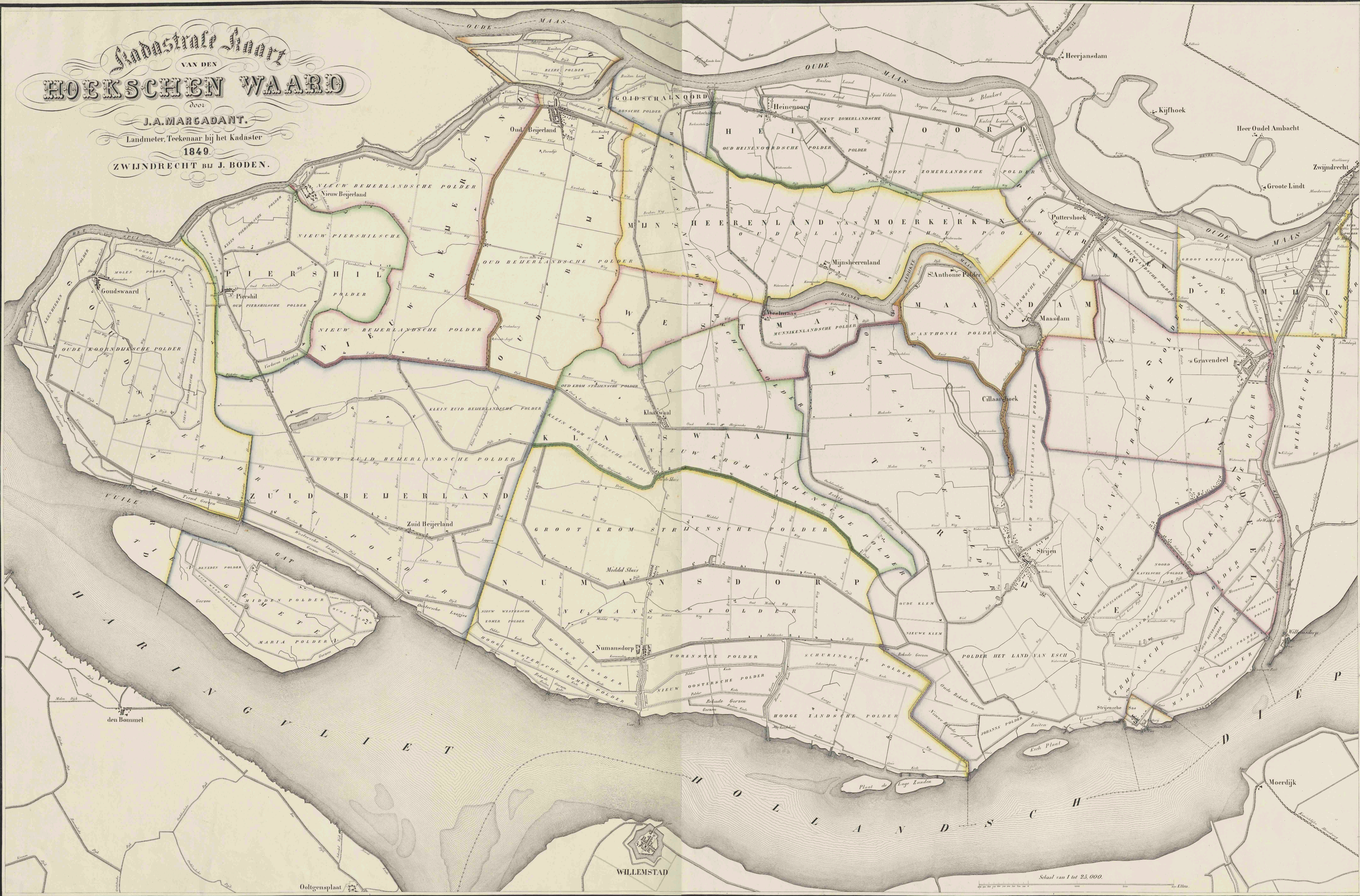
door

J.A. MARGADANT.

Landmeter, Teekenaar bij het Kadaster

1849.

ZWIJNDRECHT BIJ J. BODEN.



WILLEMSTAD

Schaal van 1 tot 25.000.

Ooltgensplaat

4 Klou.