



Hydrographische kaart van de Westerschelde bij Bath

<https://hdl.handle.net/1874/351914>

HYDROGRAPHISCHE KAART VAN DE WESTERSCHELDE BIJ BATH

April en Mei 1868.

Opgenomen en in plan gebracht op last van het

DEPARTEMENT VAN MARINE

door

A. R. Blommendal.

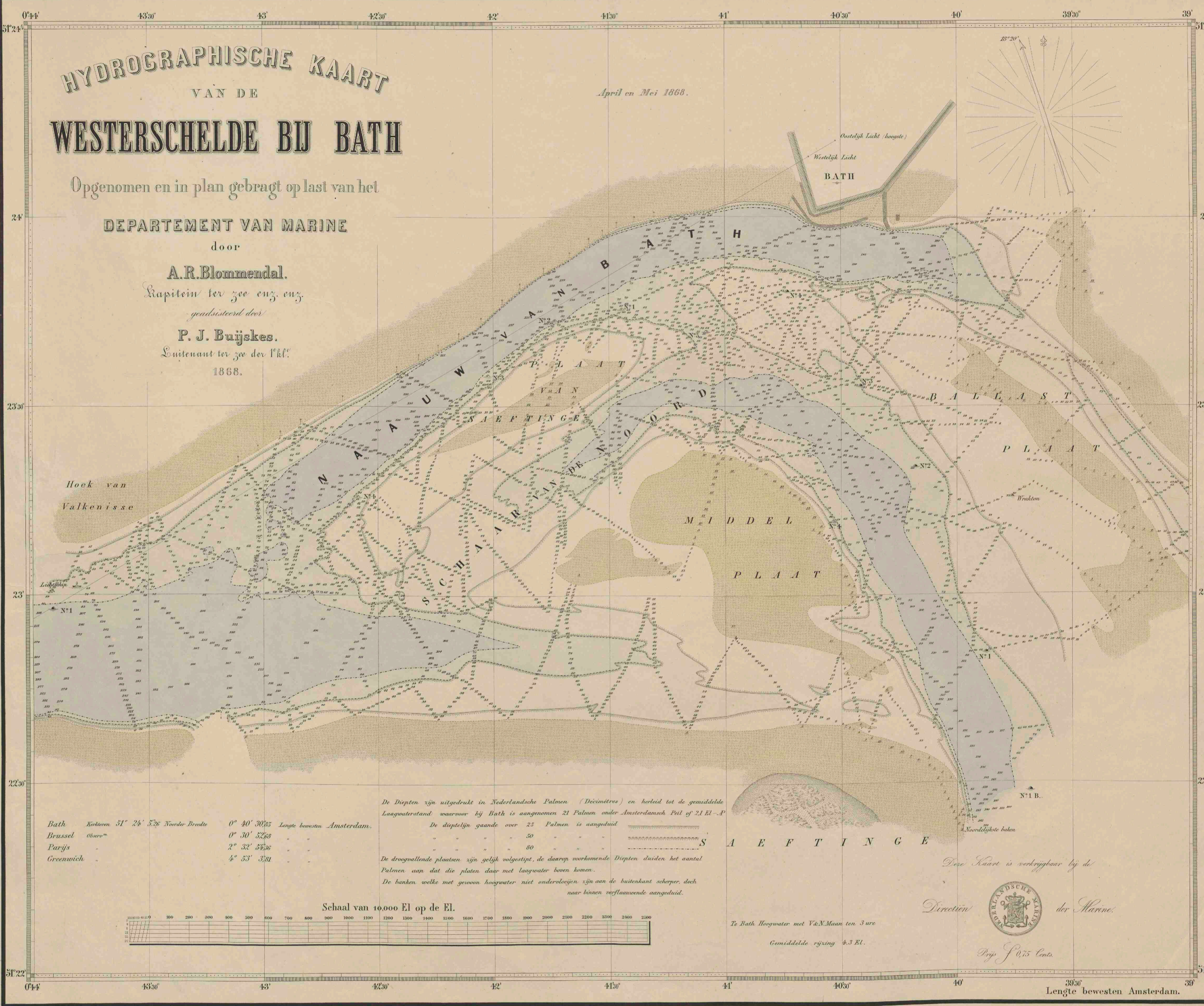
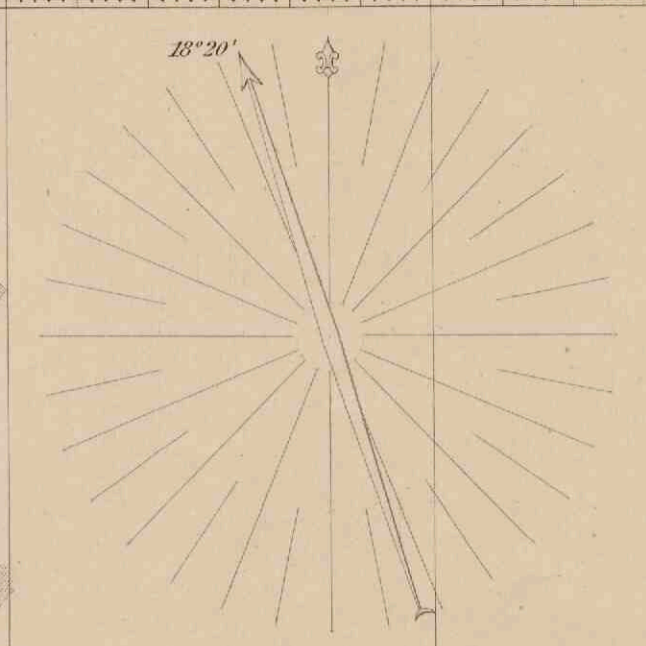
Kapitein ter zee enz. enz.

geadsisteerd door

P. J. Buijskes.

Luitenant ter zee der 1^{ste} kl.

1868.



Hock van
Valkenisse

Lijkship

Oostelyk Licht (Aangede)
Westelyk Licht
BATH

Bath	Kerkoren	51° 24' 52"	Noorder-Breedte	0° 40' 30 ⁶⁵	Langte bewesten Amsterdam.
Brussel	Ouvroer	0° 30' 52 ⁶⁰			
Parijs		2° 32' 52 ³⁶			
Greenwich		4° 53' 32 ⁶¹			

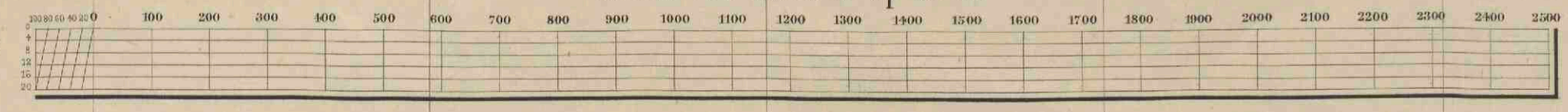
De Diepten zijn uitgedrukt in Nederlandsche Palmen (Decimètres) en hield tot de gemiddelde laagwaterstand waarvoor bij Bath is aangenomen 21 Palmen onder Amsterdamsch Peil of 21 El. - A

De dieptelyn gaande over 25 Palmen is aangeduid

De droogvallende plaatsen zijn gelijk volgestipt, de daarop voorkomende Diepten duiden het aantal Palmen aan dat die plaatsen door met laagwater boven komen.

De banken welke met gewoon hoogwater niet onderloopen zijn aan de buitenkant scherper, doch naar binnen verflauwende aangeduid.

Schaal van 10.000 El op de El.



S A E F T I N G E

Deze Kaart is verkrijgbaar bij de



Te Bath Hoogwater met V&N Maan ten 3 ure
Gemiddelde ruyzing 4.3 El.

Prijs f 0,75 Cent.

Langte bewesten Amsterdam.

April - Mei 1868

VIII B. I. 31

