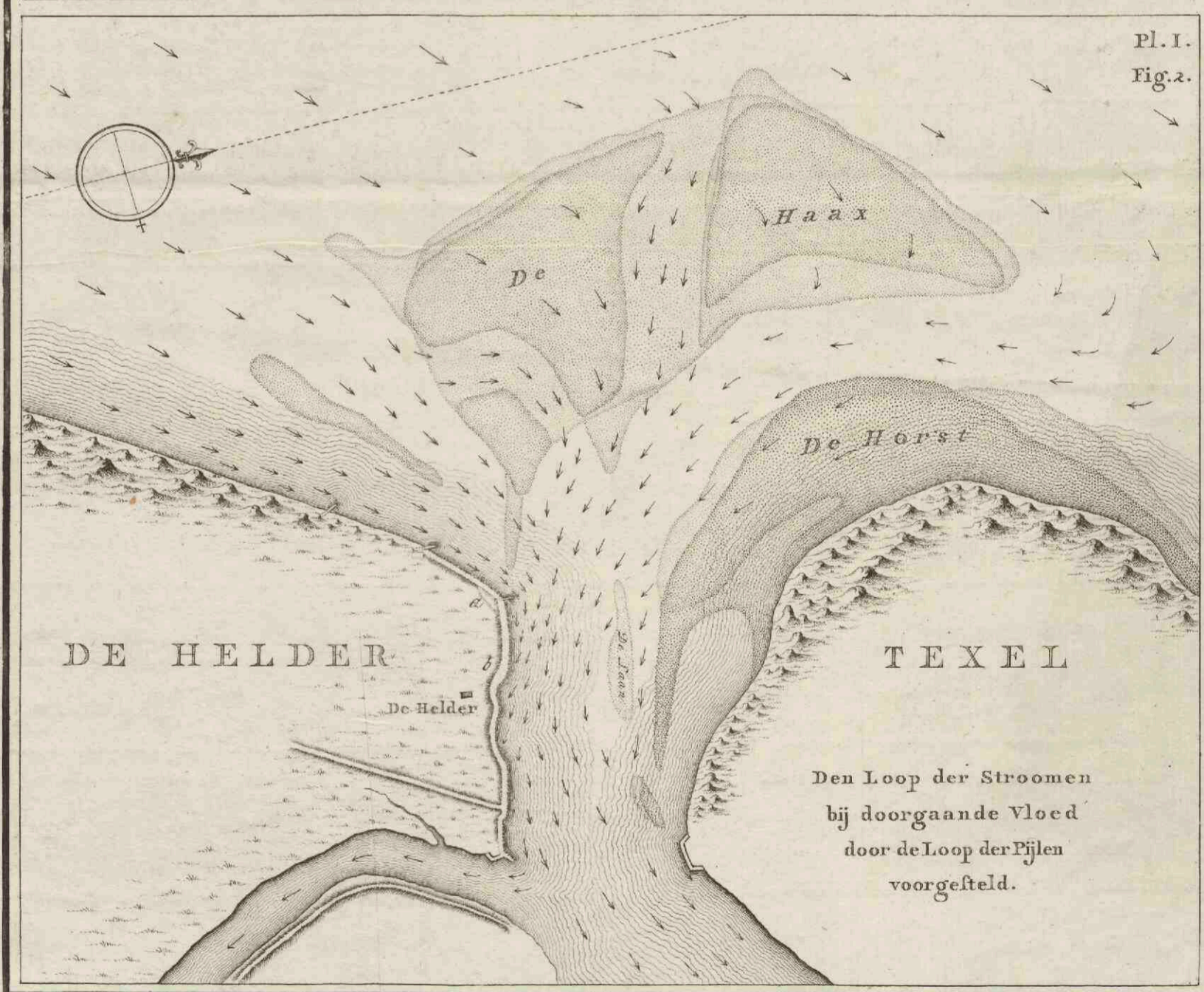
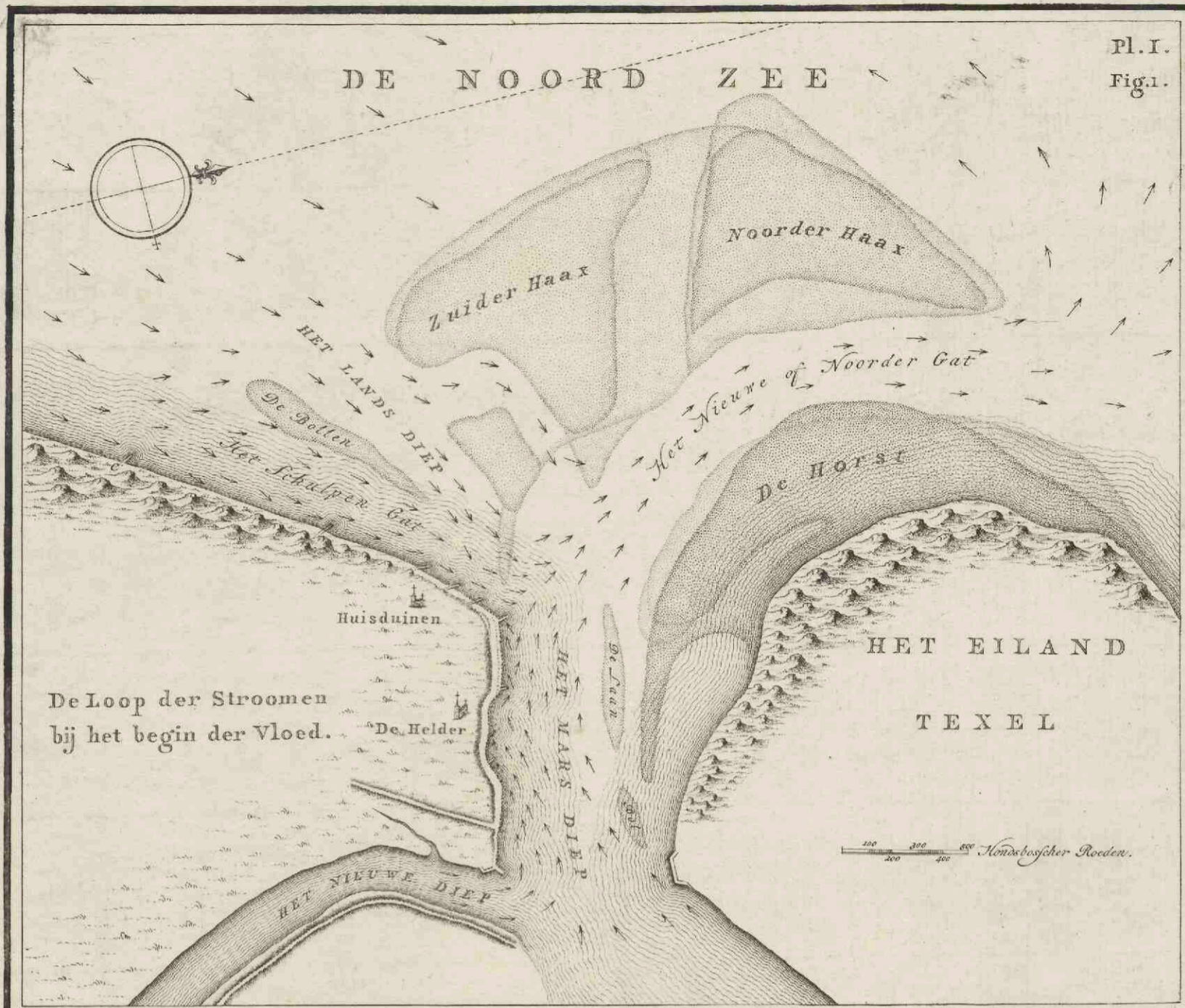




Kaart van de Heldersche zee-weeringen zoo die reeds zijn aangelegt, als die nog behoorden aangelegt te worden : ter beantwoording van de vraag ... over de middelen om de stroomen van de wal af te keeren en het naaderen der gevaarlijke diepte voor te komen

<https://hdl.handle.net/1874/351954>



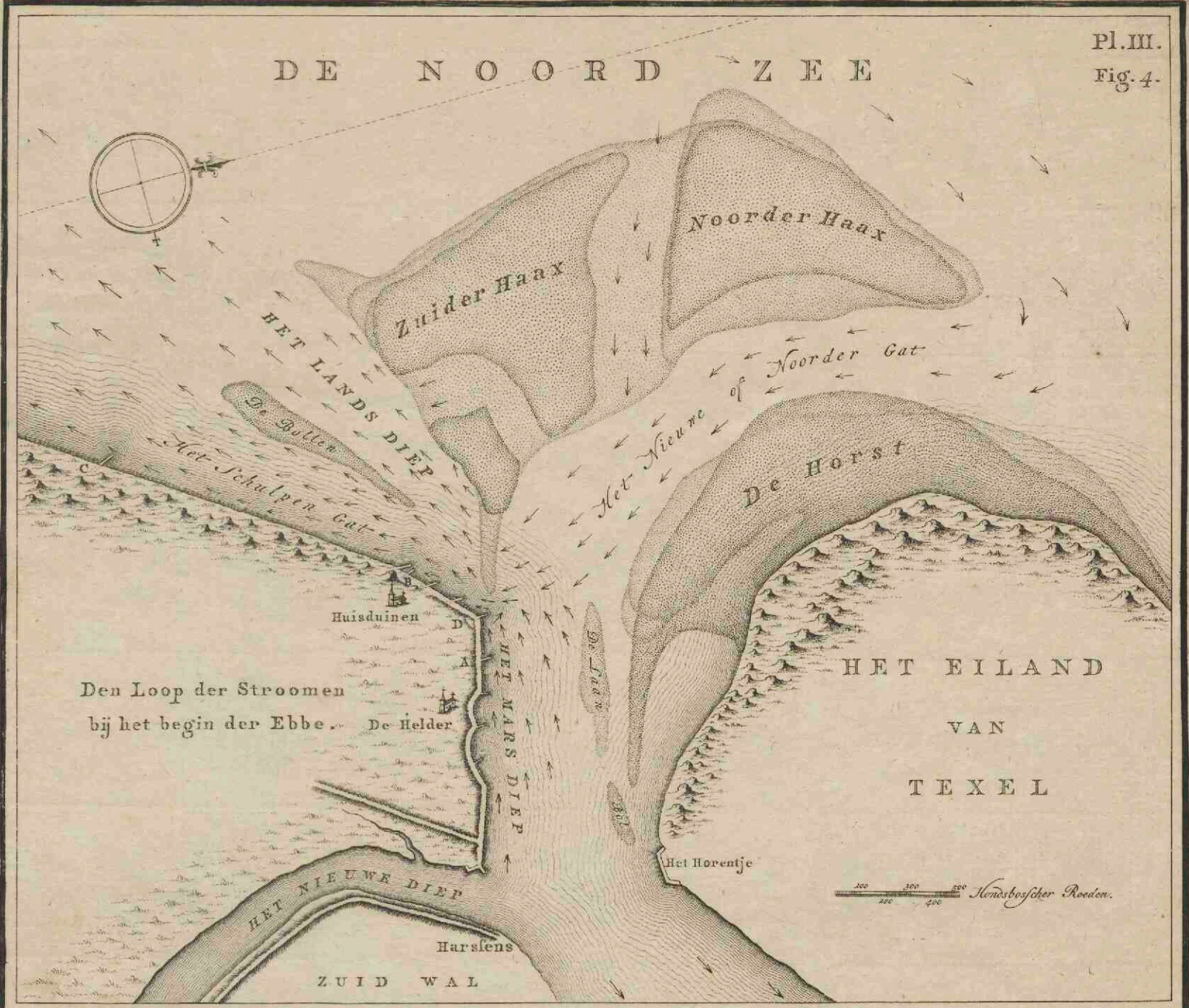
Leen? Schenk, Naam f. o. p. 1786.

67200537

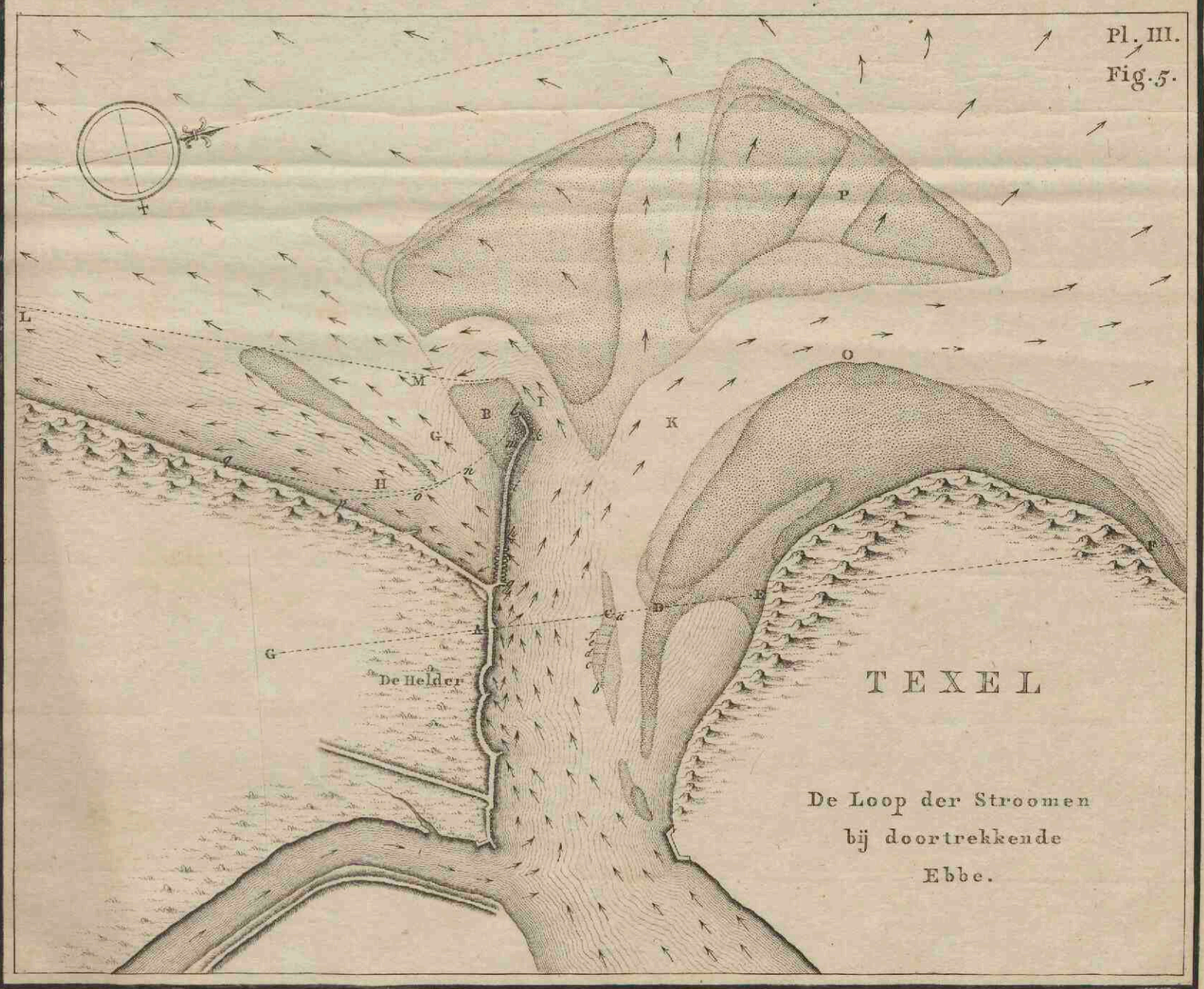
VIII B.j. 5

DE NOORD ZEE

Pl. III.
Fig. 4.



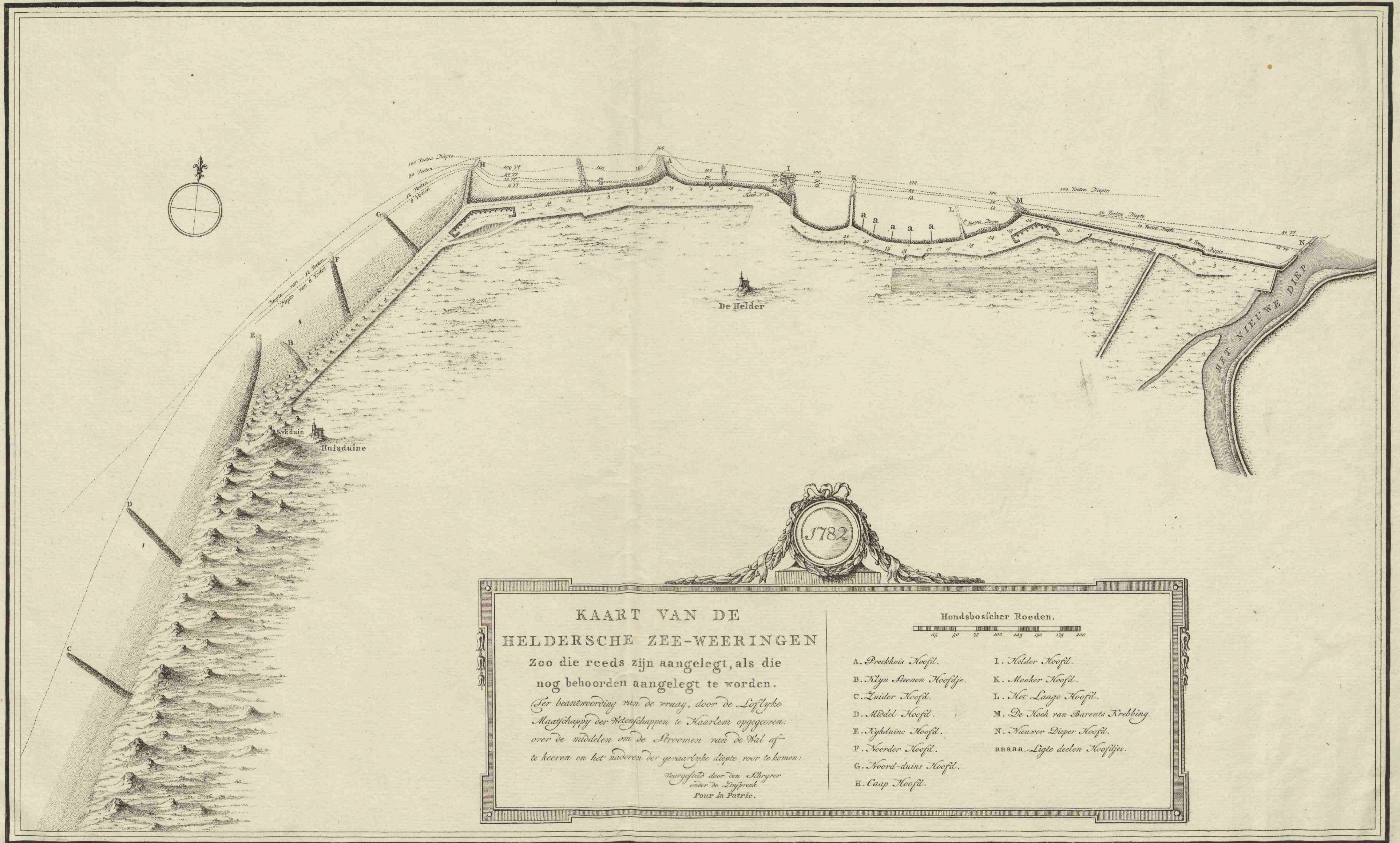
Pl. III.
Fig. 5.



Van Schenk, Atlas, fol. 178.

67200537

VIII.B.1.5.




KAART VAN DE
HELDERSCHE ZEE-WEERINGEN

Zoo die reeds zijn aangelegt, als die
nog behoorden aangelegt te worden.

*Ter beantwoording van de vraag, door de Loflyke
Maatschappij der Wetenschappen te Haarlem opgegeven:
over de middelen om de Stroomen van de Wil af
te keeren en het naderen der gevaarlyke diepte, voor te komen:*

*Verlyft door den Schryver
inder de Lofsprake
Pour la Patrie.*

Hondsbotcher Roeden.



- | | |
|---------------------------|----------------------------------|
| A. Drechtuis Hoofel. | I. Helder Hoofel. |
| B. Klyn Steenen Hoefilje. | K. Hoeker Hoefel. |
| C. Luider Hoefel. | L. Het Laage Hoefel. |
| D. Middell Hoefel. | M. De Hoek van Barents Kreebing. |
| E. Huisduins Hoefel. | N. Nieuwer Dieper Hoefel. |
| F. Noorder Hoefel. | aaaaa. Ligte deelen Hoefiljes. |
| G. Noord-duins Hoefel. | |
| H. Cuap Hoefel. | |

Leop. Schenk. Sculp. 1782.