Utrecht University Library
Partner in Science
Universiteit Utrecht

Nieuwe kaart van het Hoogheemraadschap der uitwaterende sluizen in Kennemerland en Westfriesland

http://hdl.handle.net/1874/351955

NIEUWE KAART VAN HET HOO







D E Z U

GEOGRAFISCH INSTITUUT UTRECHT
VIII B y 59

GHEEMRAADSCHAP DER UITWA

GEOGRAFISCH INSTITUUT UTRECHT
VIII B.γ.59

TERENDE SLUIZEN IN KENNE

Verklaring der kleuren.

- Schermerboezem.
- Duinkavel.
- Waterland.
- Westfriesland.
- Aangedykte landen.

Zie Mr. G. de Vries Zeeweringen en Waterschappen van Noord Holland.

Verklaring der kleuren in Westfriesland.

- Raaksmaatsboezem.
- Ambacht Drechterland.
- Ambacht Vier Noorder Koggen.
- Geestmerambacht.
- Ambacht Schager en Niedorper Koggen.

GEOGRAPHISCH INSTITUUT UTRECHT
VIII B.j.59

MERLAND EN WESTFRIESLAND.







GEOGRAFISCH INST. UTRECHT
VIII B j. 59

W I E R I N G E R

V L A K

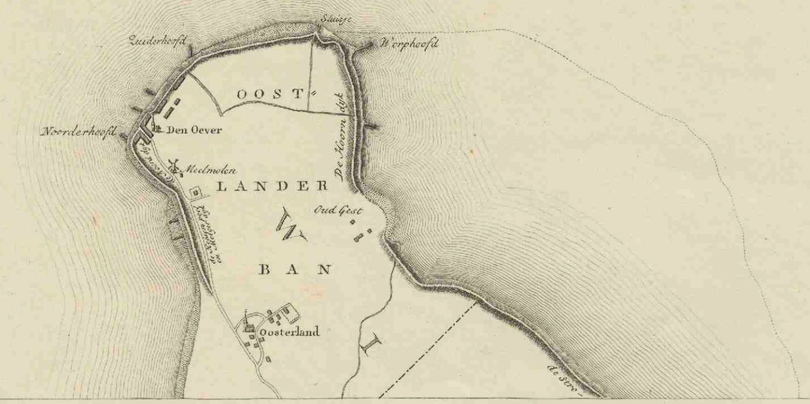

GEOGRAFISCH INSTITUUT UTRECHT
VIII B y 59

MEDENBLIK
MEDEN
BLIK
MEDEN
BLIK
DE BRAAK
De Pool
Opperdoes
Almersdorp
Twisk
Kopperhorn
Kopperhorn sluis
Noorder
Lammertschager Sluis
Lammertschagen
Abbekerk
Oost-woud
Egboet
Haswaal
Hauwaard
Hauwaard
Midwoude
Nubuxwoude
Nubuxwoude Sluizje
West woude
Oester Blokker
Wester Blokker
Swaag
Kloster ruine
WOUDE
WOUDE
WESTERBLOK
OOSTERBLOK
COGGE
SWAAG
't Hooge Land
OOST ENDER LANDEN
WESTENDER LANDEN
WOGNUM
Woggenum
Benning broek
BENNING
BROEK
DE BENNE MEER
Boven Gouwer Landen
ZYBE CARS
Binnen Gouwer Landen
Zijbe Carspel
Watweide
Meer Landen
Gouwer Landen
Dijker Landen
Buiten dijker Landen
Onder Spanbroek
Kappel
BEEMSTER
BAARS MEER
De Kolk of Ruit Landen
Dijk
Nelle Sluis
Braak
Water Molen
Brand Molen
Gouw

VIII B y.59

7

3

6

8

11

VIII B j 59

GEOGRAFISCH INSTITUUT UTRECHT
VIII B 7.59

HET MEER BEZUIDEN WIERINGEN

Deze NIEUWE KAART op last van
DIJKGRAAF en HOOGHEEMRADEN
van de
UITWATERENDE SLUIZEN in KENNEMERLAND en WESTVRIESLAND
op nieuw geheel geteekend
en de voorgevallene veranderingen daar op gebragt
door derzelver Landmeeter en Architect
C. W. M. KLIJN.

Gegraveerd door D.t VEELWAARD en ZOON, 1825.

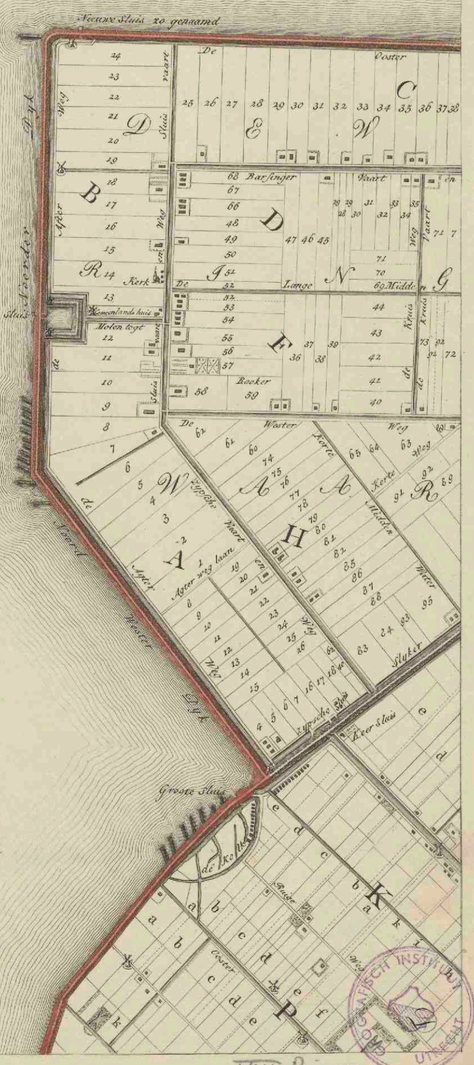

VIII B. j. 59

10

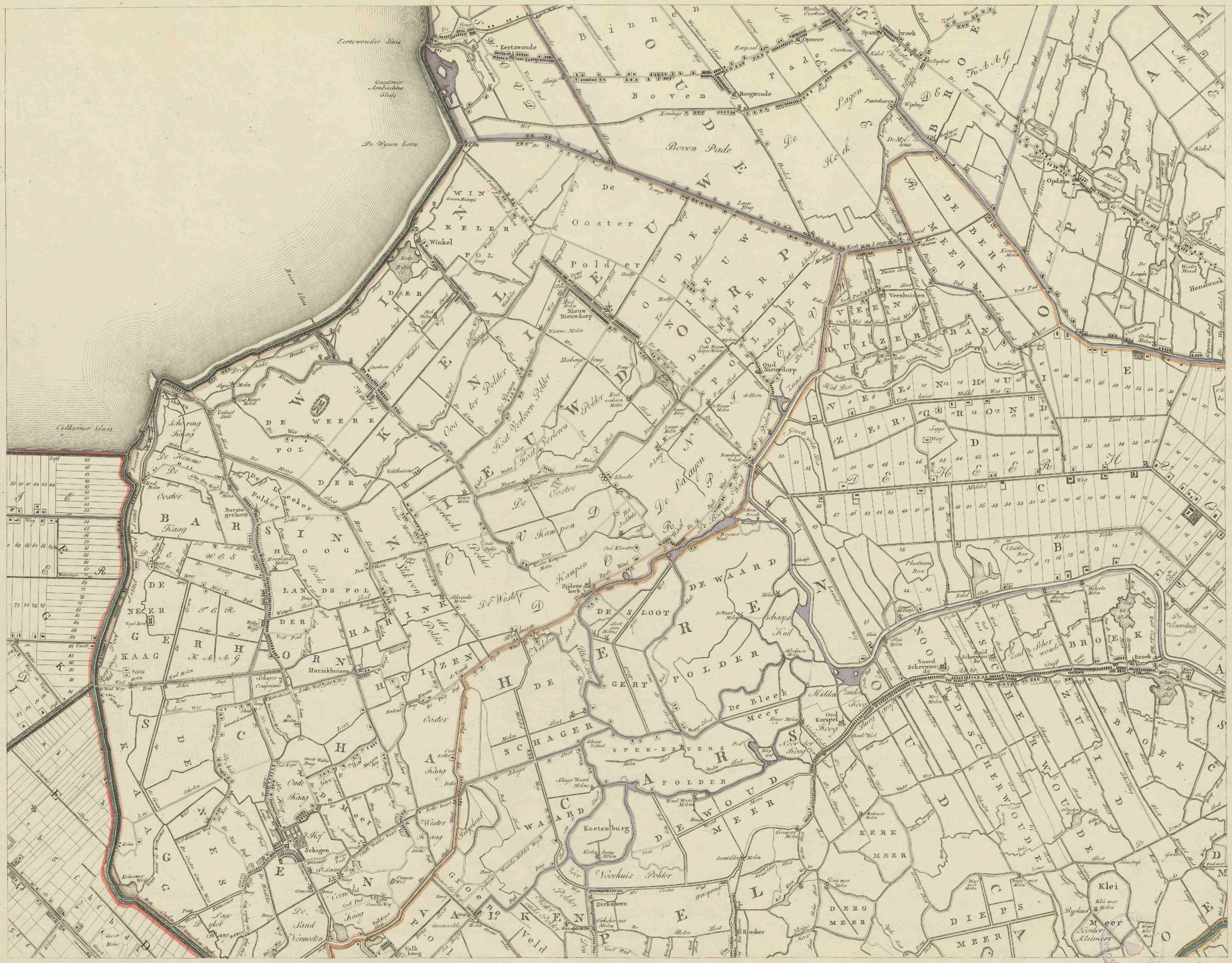
Eertswoude
Hoogwoude
Opmeer
Spanbroek
Opdam
Hensbroek
Winkel
Nieuw Nieuwdorp
Oud Nieuwdorp
Veenhuizen
Schagen
Harinkhuizen
Zijdenskerk
Koetenburg
Voorhuis Polder
Dirkshorn
Klei
Noord Scherwoude
Zuid Scherwoude
Broek
Eertswouder Sluis
Geestmer Ambacht Sluis
De Wijsenhorn
Colhorner Sluis
Boven Pade
De Oosterpolder
De Westerpolder
De Sloot
De Bleek
Middel Zuider Koog
Oud Karspel Koog
Noorder Koog
Schager Meer
Spek-eters Polder
De Weerepol
Barsingerhorn
Hoogwoudse Kaag
Oude Kaag
Wester Kaag
De Zand Vermeten
Valkkoog
Groenveld
Klein Veld
Rooker
Derg Meer
Dieps Meer
Kerk Meer
Schermer Meer
Broekermeer
Klein Meer
Meer Nonder Kleimeer

VIII B. j 59

Mijsen
Ursem
Schermer horn
NOORD SCHERMER
GROOT SCHERMER
Groot Schermer
Noord eude
Sap Meer
Zuider Meer
Graftdijk
Knollendam
Marken
Oter Leek
Onddorp
Koedijk
ALKMAAR
Over die Polder
DE BOEKE
OVER DIE OVER
DE LANGE MEER
De Hom Polder
Dorgeester Meer
De Uitgeester Meer
WEST WOUDER KOGER POLDER
De Schals Meer
Kromme meerdijk
Akersloot
Ooster buurt
Zuider Meer
Polder
De Matten
De Blokkers
De Hoogewaarder
De Vroonermeer
Meer
Weesen
Pol der
Amsterdam
Haarlem
Alkmaar
Hoorn
Edam
Purmerend
Zaandam
Beemster
Middenbeemster
Westbeemster
Zuidbeemster
Oostzaan
Ouder Amstel
Ouderkerk
Diemen
Weesperkarspel
Muiden
Naarden
Bussum
Huizen
Blaricum
Laren
Eemnes
Eemnes Buiten
Eemnes Binnen
Abcoude
Baambrugge
Nieuwer Ter Aa
Ter Aar
Kockengen
Vinkeveen
Mijdrecht
Wilnis
Waverveen
Zevenhuizen
Leimuiden
Rijnsaterwoude
Alphen
Woerden
Zegveld
Zwammerdam
Bodegraven
Nieuwe Wetering
Aarlanderveen
Aarlanderveen Binnen
Aarlanderveen Buiten
Nieuwe Tonge
Oude Tonge
Mijdrecht
Vinkeveen
Wilnis
Waverveen
Zevenhuizen
Leimuiden
Rijnsaterwoude
Alphen
Woerden
Zegveld
Zwammerdam
Bodegraven
Nieuwe Wetering
Aarlanderveen
Aarlanderveen Binnen
Aarlanderveen Buiten
Nieuwe Tonge
Oude Tonge

VIII B.y.59

Oost Zaanen
Barndegatter Meer
Achter Sluis Polder
Slooterdyk
Slooten buiten dyks
Over Polder Braks
Middel velds Polder
Wormer
't Kalf
Koog
Zaandam
Noord Zaan
De Zaan
De Poel
Westzaner Watermolens
Wormer Veer
Westzaanen
Krommenie
Assendelft
Den Hoorn
Buiten Heening
Hooks Nes
Ruig Oordt
't Gemeene Lands Huis van Rhynland genaamd Zwanenburg
Spaarnwoud Buiten
Spaarnwoud
Hof Ambacht Binnen
De Ettinge
Hoeven
Spaarnwoude Meer
Den Nieuwendam
Langelaander Sluisje
Buiten Huisen
Vaart
De Vaauwernasche Trekvaart
Buiker Sluis
Schermer Schut Sluis
Westzaander Schut Sluis
Den Overtoom
Nieuwe Sluis
Tolmolen
Papermolen
Koordermolen
Zaag Molen
Papier Molen
Watermolen
Hennipmolen
Heimolen
Aasendelver Watermolen
Twisk
Koorder Watermolen
Zuiden Watermolen
Snuifmolen
Olie Molen
Meel Molen
Spierings Hoorn Buiten
Spie
Lutkemeer
Aas Dorp
Spie Ring Meer
Hoorn Meer
Buiten Heening
Hof Ambacht Buiten
Den Ham
Den Ham Baken
De Waard
Buiker Zaan
Hollistroot
Schermer Schut Sluis
Langelaander Sluisje
Buiten Huisen
Vierendeel
Het Kerk Vierendeel
Het Woud Vierendeel
Het Broek Vierendeel
Het Vierendeel
Assendelver Polder
Zaanstreek
Zaanstad
Krommenie
Wormer
Wormerveer
Westzaan
Zaandam
Koog
Assendelft
Spaarnwoude
Hoofddorp
Haarlem
Amsterdam
Alkmaar
Purmerend
Beverwijk
Haarlemmerliede
Zwanenburg
Noordwijk
Zandvoort
Bloemendaal
Heemstede
Aalsmeer
Uithoorn
Mijdrecht
Vinkeveen
Nieuwkoop
Leiderdorp
Voorhout
Sassenheim
Lisse
Hillegom
Bennebroek
Cruquius
Haarlemmermeer
Sloterdijk
Amstelveen
Ouderkerk
Abcoude
Weesp
Muiden
Naarden
Bussum
Hilversum
Laren
Blaricum
Eemnes
Baarn
Soest
Amersfoort
Zeist
Bilthoven
Bunnik
Leersum
Maarsbergen
Driebergen
Rijsenburg
Doorn
Zeist
Utrecht
Vleuten
Maarssen
Breukelen
Nieuwersluis
Loenen
Vinkoveen
Kockengen
Zegveld
Woerden
Bodegraven
Waddinxveen
Gouda
Alphen
Rijnsburg
Katwijk
Leiden
Voorschoten
Wassenaar
Scheveningen
Delft
Rijswijk
Naaldwijk
Monster
Maasland
Schiedam
Vlaardingen
Maassluis
Rotterdam
Delfshaven
Charlois
Ijsselmonde
Hillegersberg
Schiebroek
Kralingen
Overschie
Hillegersberg
Ommoord
Zevenhuizen
Zuidplas
Nieuwerkerk
Ouderkerk
Gouda
Bergambacht
Ammerzoden
Hardinxveld
Giessendam
Sliedrecht
Papendrecht
Dordrecht
Zwijndrecht
Ridderkerk
Krimpen
Capelle
Bergschenhoek
Berkel
Zoetermeer
Leidschendam
Voorburg
Rijswijk
Naaldwijk
Monster
Maasland
Schiedam
Vlaardingen
Maassluis
Rotterdam
Delfshaven
Charlois
Ijsselmonde
Hillegersberg
Schiebroek
Kralingen
Overschie
Hillegersberg
Ommoord
Zevenhuizen
Zuidplas
Nieuwerkerk
Ouderkerk
Gouda
Bergambacht
Ammerzoden
Hardinxveld
Giessendam
Sliedrecht
Papendrecht
Dordrecht
Zwijndrecht
Ridderkerk
Krimpen
Capelle
Bergschenhoek
Berkel
Zoetermeer
Leidschendam
Voorburg
Rijswijk

VIII B.y.59

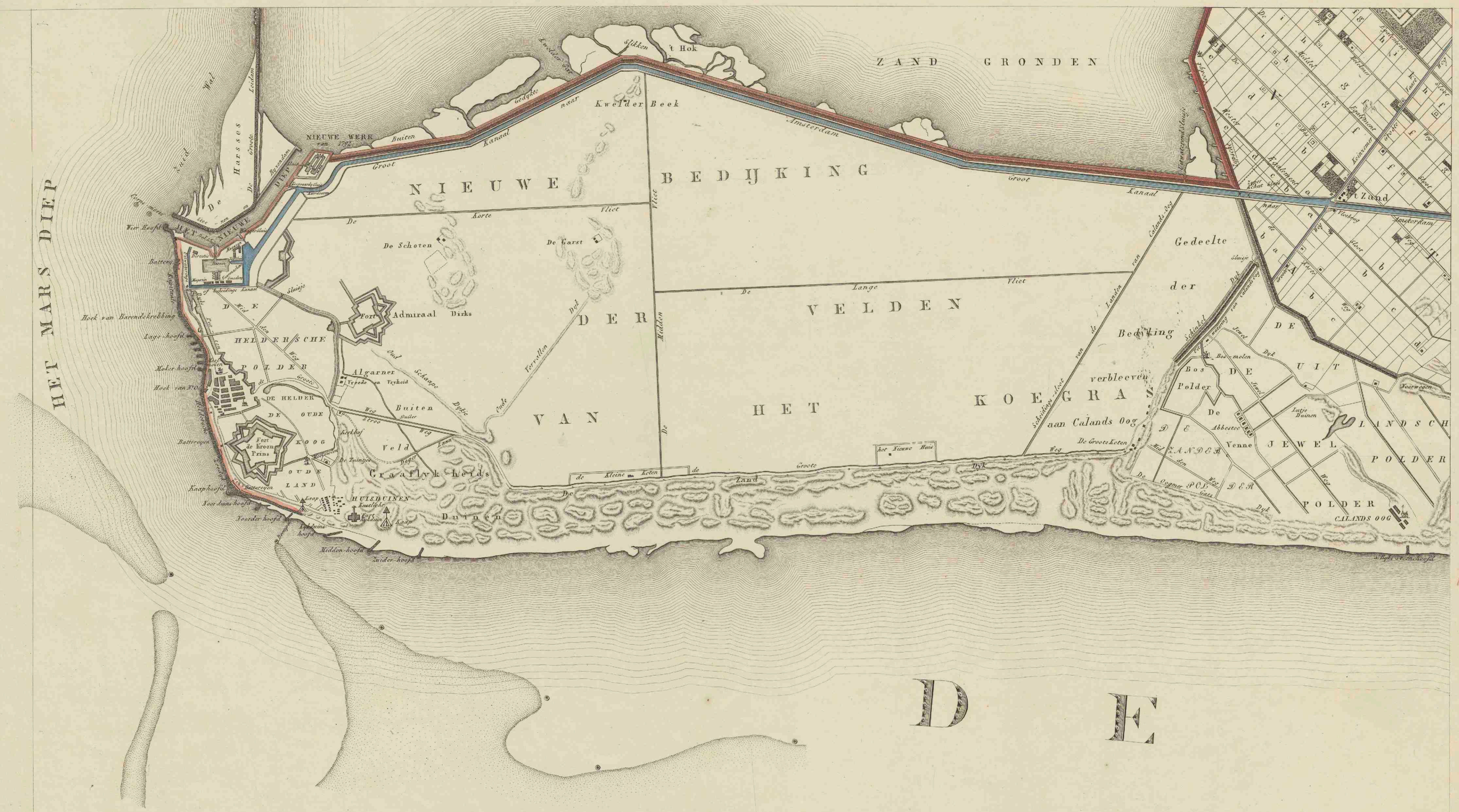

D E

GEOGRAFISCH INSTITUUT UTRECHT
VIII B.j.59

Schaal van 1500 Rhynlandsche Roeden.

GEOGRAFISCH INSTITUUT UTRECHT
VIII B.j.59

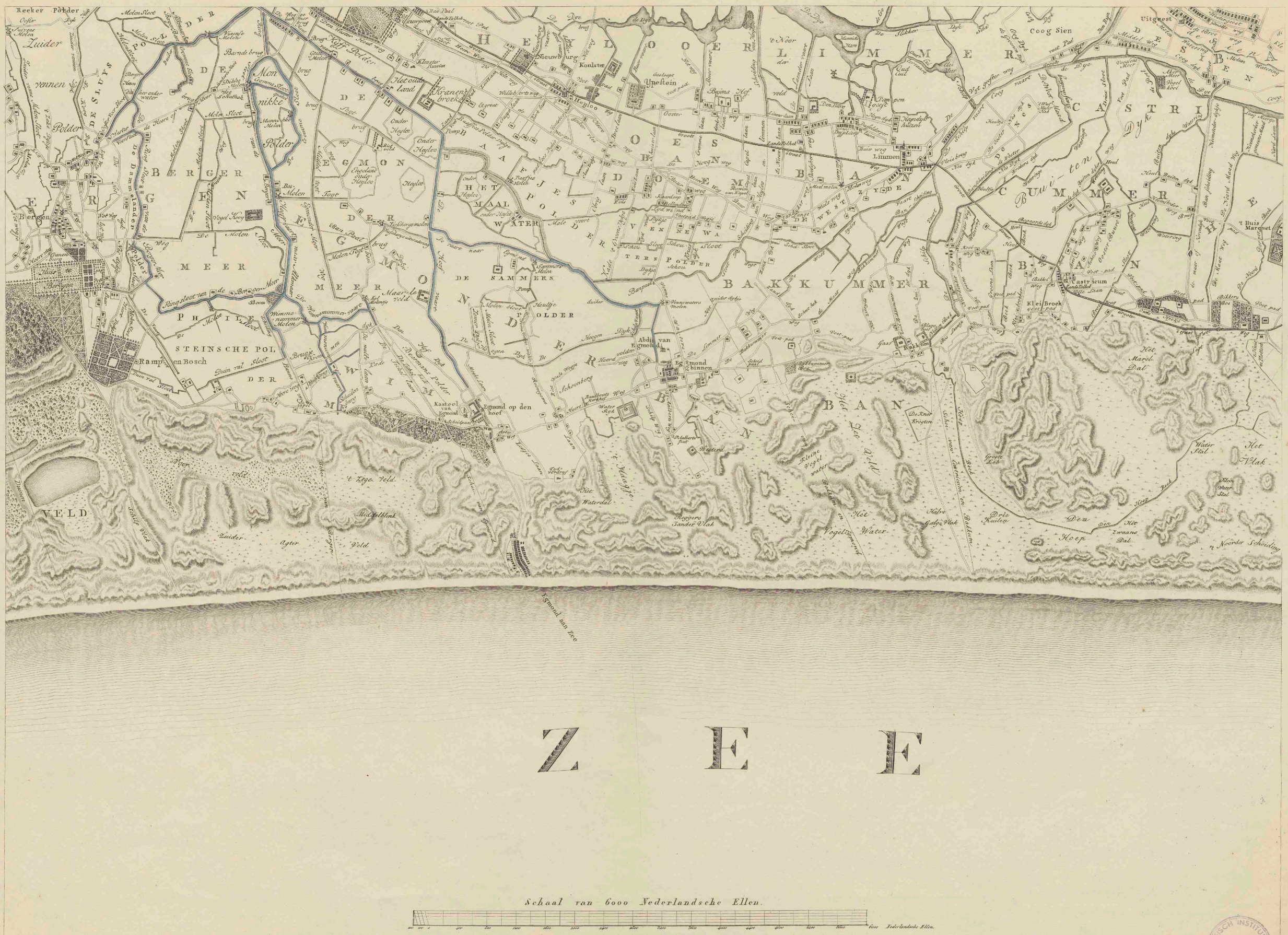

GEOGRAFISCH INSTITUUT UTRECHT
VIII B. 1. 59.

16 12

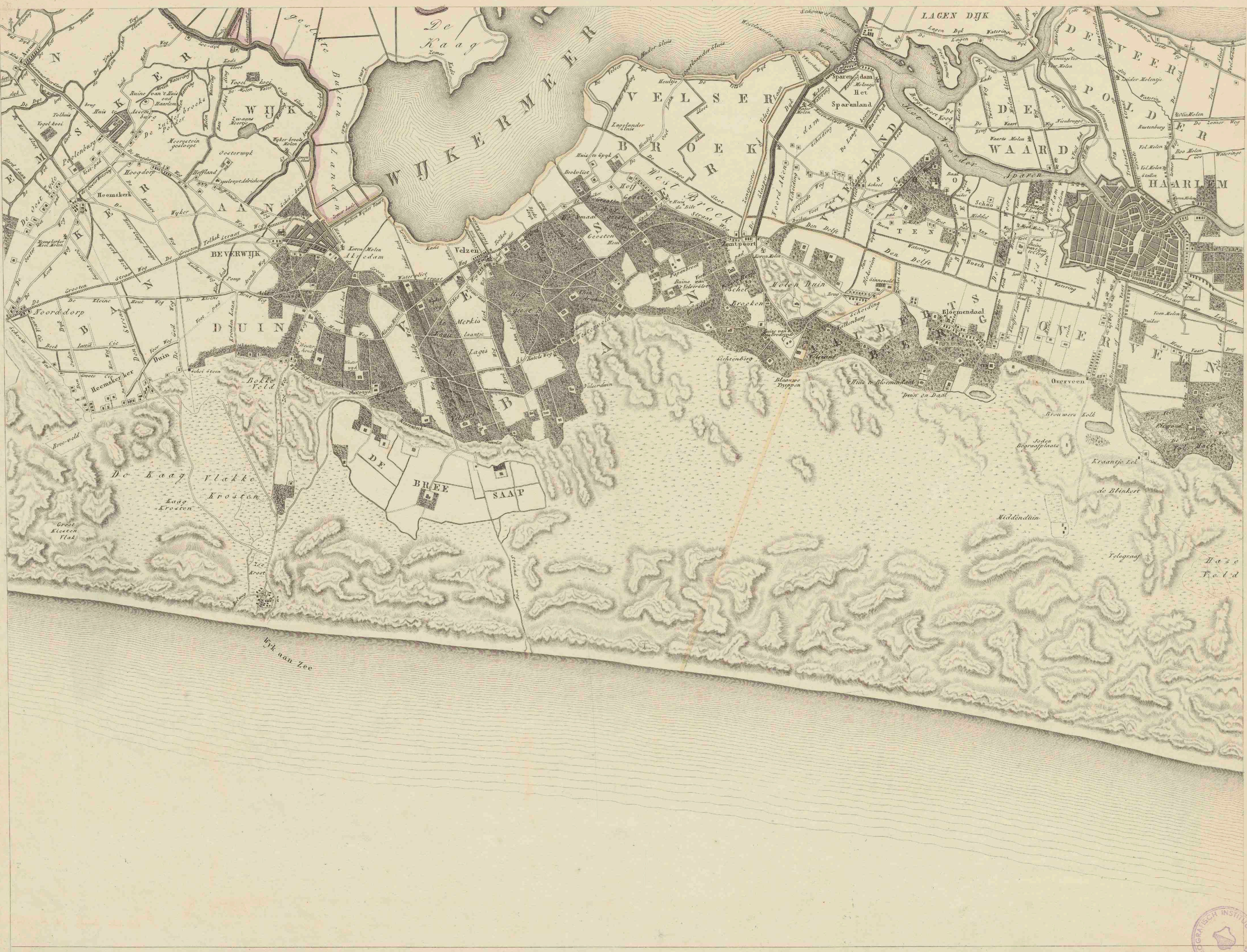

15

GEOGRAFISCH INSTITUUT UTRECHT
VIII B.j.59.

NIEUWE KAART VAN HET HOOGHEEMRAADSCHAP DER UITWATERENDE SLUIZEN IN KENNEMERLAND EN WESTFRIESLAND.