


























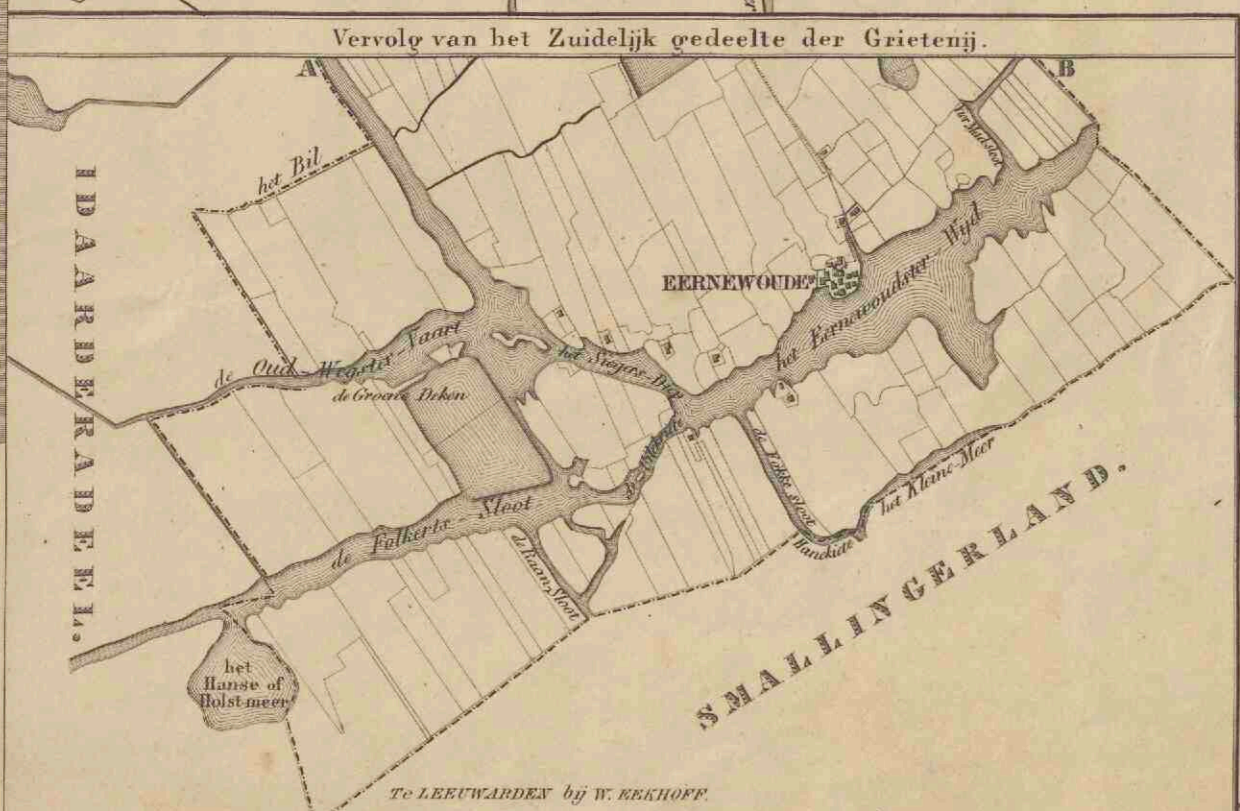
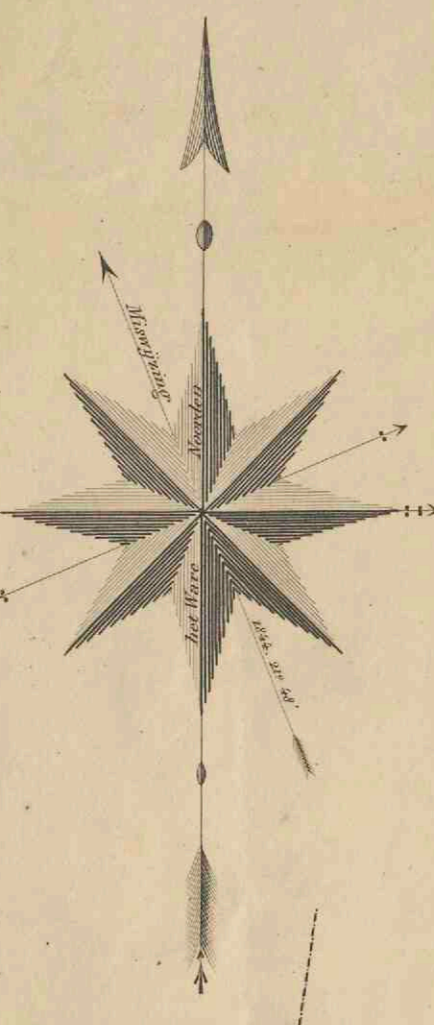
**Tietjerksteradeel, de achtste grietenij van Oostergoo :
kadastrale gemeenten: 1. Bergum. 2. Giekerk. 3. Hardegarijp.
4. Oostermeer, Ve kanton (Bergum), le arrondissement
(Leeuwarden) 1847 ...**


<https://hdl.handle.net/1874/352103>




TJETJERKSTERADEEL
 de Achtste Grietenij
 van
OOSTERGOO.
 Kadastrale Gemeenten
 1. Bergum
 2. Giekerk
 3. Hardegarp
 4. Oosterveer.
 V. KANTON BERGUM.
 1^o ARRONDISSEMENT / LEEUWARDEN.
 1847.
 Wanneer aldaar waren
 GRIETMAN: J. M. HOBBE BAERT VAN SMILTA.
 SECRETARIS: M. ABRAHAM FERF.
 UITGEEVEN OP LAST DER STATEN VAN FRIESLAND.

- VERKLARING VAN DE TEEKENS.**
-  Grietenij-scheiding.
 -  Kadastrale Gemeente-scheiding.
 -  Dorps-scheiding.
 -  Straatwegen.
 -  Wegen en Opreden door sloten afgescheiden.
 -  Onafgeslote of onafgegrenze Wegen en Opreden.
 -  Voetpaden.
 -  Vaarten en Trekwegen.
 -  Vaarten en Waterlosingen.
 -  Polderdijken.
 -  Kerken.
 -  Buitenplaatsen.
 -  Boerenplaatsen.
 -  Woonhuizen.
 -  Grootere Buurten.
 -  Watermolens.
 -  Voormalige Staten en Kloosters.
 -  Terpen.
 -  Bruggen.
 -  Zetten.
 -  Popen.
 -  Poelen en Waterkolken.




 Schaal van 5000 Ellen, in verhouding van 25000 op 1.

 Doring Giekerk.
  Doring Bergum.

III. B. 16

- VERKLARING VAN DE TEEKENS.**
- Grietnij scheiding.
 - Kadastrale Gemeente-scheiding.
 - Dorps-scheiding.
 - Straatwegen.
 - Wegen en Opreeden door sloten afgescheiden.
 - Onafgeplatte of onafgegraven Wegen en Opreeden.
 - Voetpaden.
 - Vaarten en Trekwegen.
 - Vaarten.
 - Oopvaarten en Waterlosingen.
 - Polderdijken.
 - Kerken.
 - Buitenplaatsen.
 - Boerenplaatsen.
 - Woonhuizen.
 - Gesloten Buurten.
 - Watermolens.
 - Voormalige Staten en Kloosters.
 - Terpen.
 - Bruggen.
 - Zetten.
 - Pompen.
 - Poelen en Waterkolken.

TIETJERKSTRADEEL,
de Achtste Grietnij
van
OOSTERGOO.

Kadastrale Gemeenten
1. Bergum.
2. Giekerk.
3. Hardegarp.
4. Oostermeer.

V. KANTON BERGUM.
1^{ste} AFD. OOSTERMEER (LEEUWARDEN).
1847.

Wanneer aldaar waren
GRIETMAN: J. M. HOBBE BARDET VAN SMILJA.
SECRETARIS: M. ABRAHAM VERF.
UITGEGEVEN OP LAST DER STATEN VAN VRIESLAND.

