



Kaart tot het project ontlasting van de Lek boven langs den Diefdyk tot in de Linge waar op een gemeeten kaart volgt langs de Linge tot in de Merwe

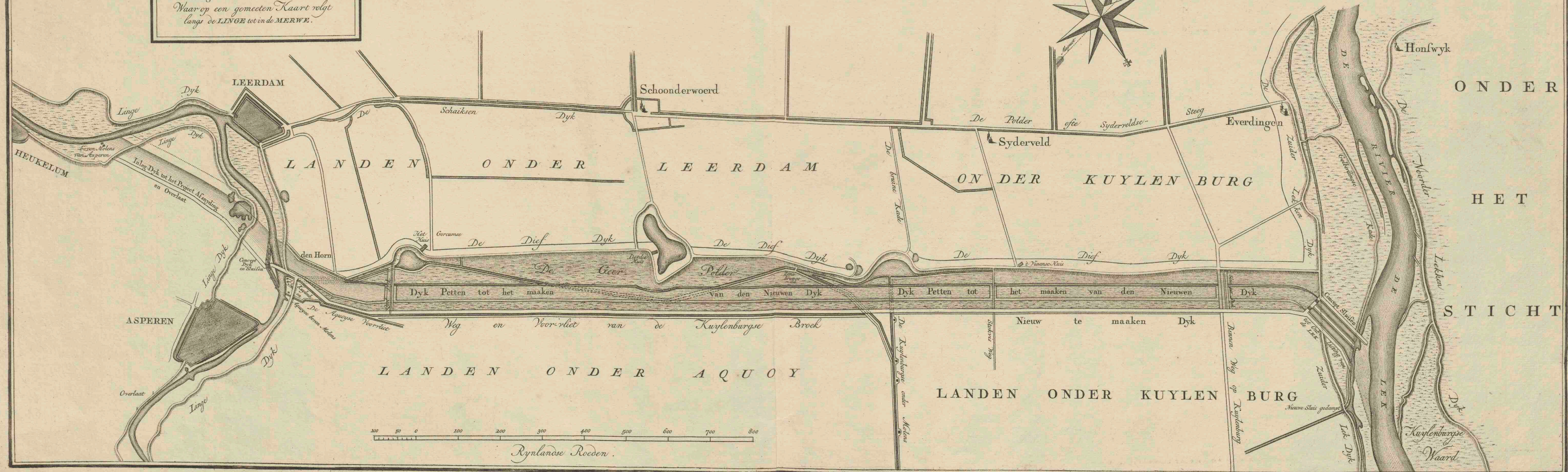
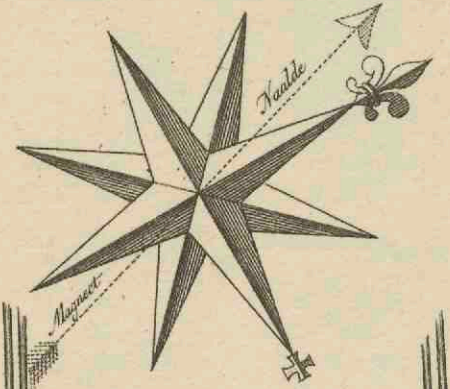
<https://hdl.handle.net/1874/352193>

Resol. 9 April 1754.

KAART
TOT HET PROJECT
ONTLASTING VAN DE LEK
Boven langs den DIEFDYK tot in de LINGE
Waar op een gemeten Kaart volgt
langs de LINGE tot in de MERWE.

D E V Y F H E E R E N L A N D E N

N^o 2
De Overlaat
langs den Dief-dyk.

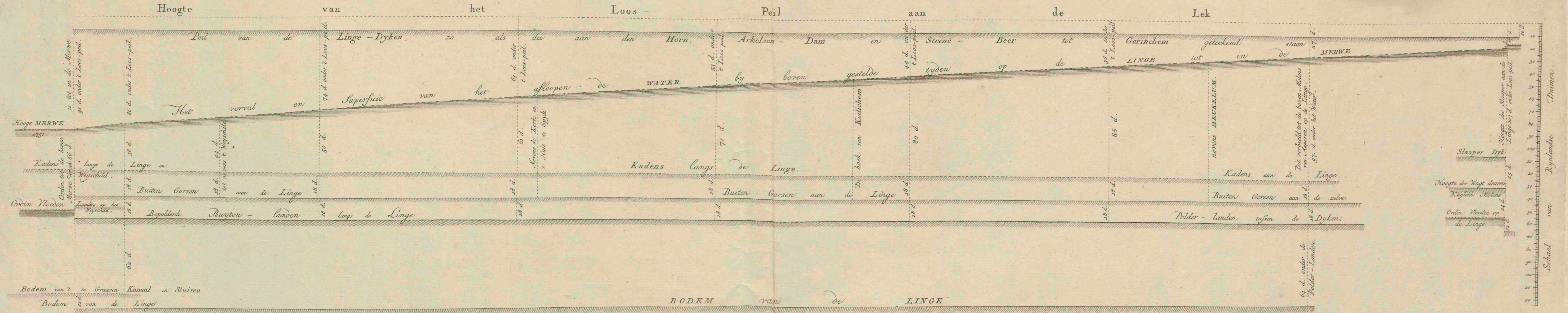


97301743

VIII B k 56

Refol. 9. April 1754.

PROFIL EN STAND-TEKENING, Wegens het verval op de LINGE, van het einde der OVERLAAT by den HORN tot aan de MERWE, waar in de hoogtens der KAADEN, LANDEN, enz. over welke het afschietende LEK-WATER zig zal komen te ontlasten, op hun behoorlyke standplaatzen zyn aangetekent.




97301743

VIII Bk 55

Resol. 9 April 1754.

PROFIL EN STAND-TEKENING, Waar in met een opslag van't oog word aangeduid het Verral der OVERLAAT van de LEK tot op de LINGE, en waar in de hoogtens der SLAAPER, KAADEN, LANDEN enz. over welke het afschietende LEK-WATER zig zal komen te ontlasten, op hun behoortlike standplaatzen zijn aangetekent.

Hoogste LEK in Maart 1751.



97301743