



Carte des routes de postes et itinéraires d'Espagne et de Portugal

<https://hdl.handle.net/1874/370928>

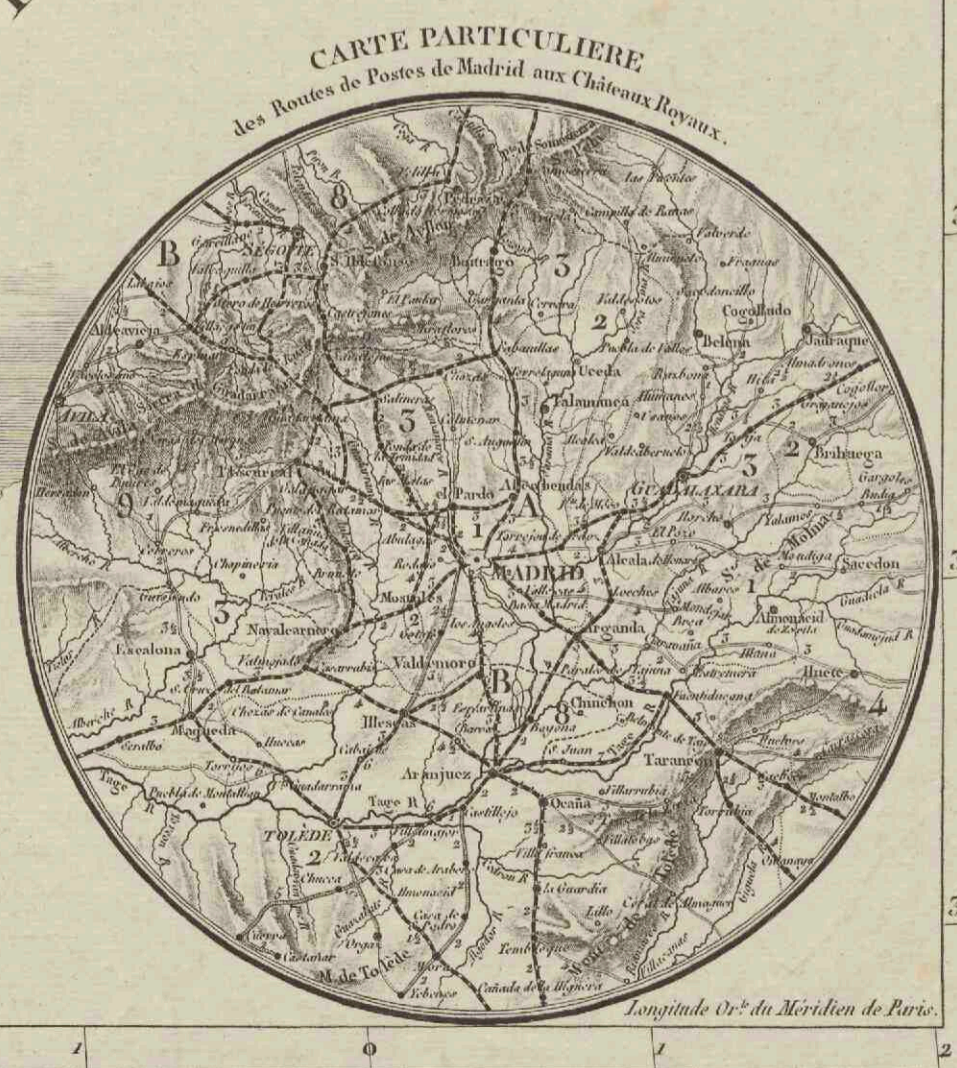

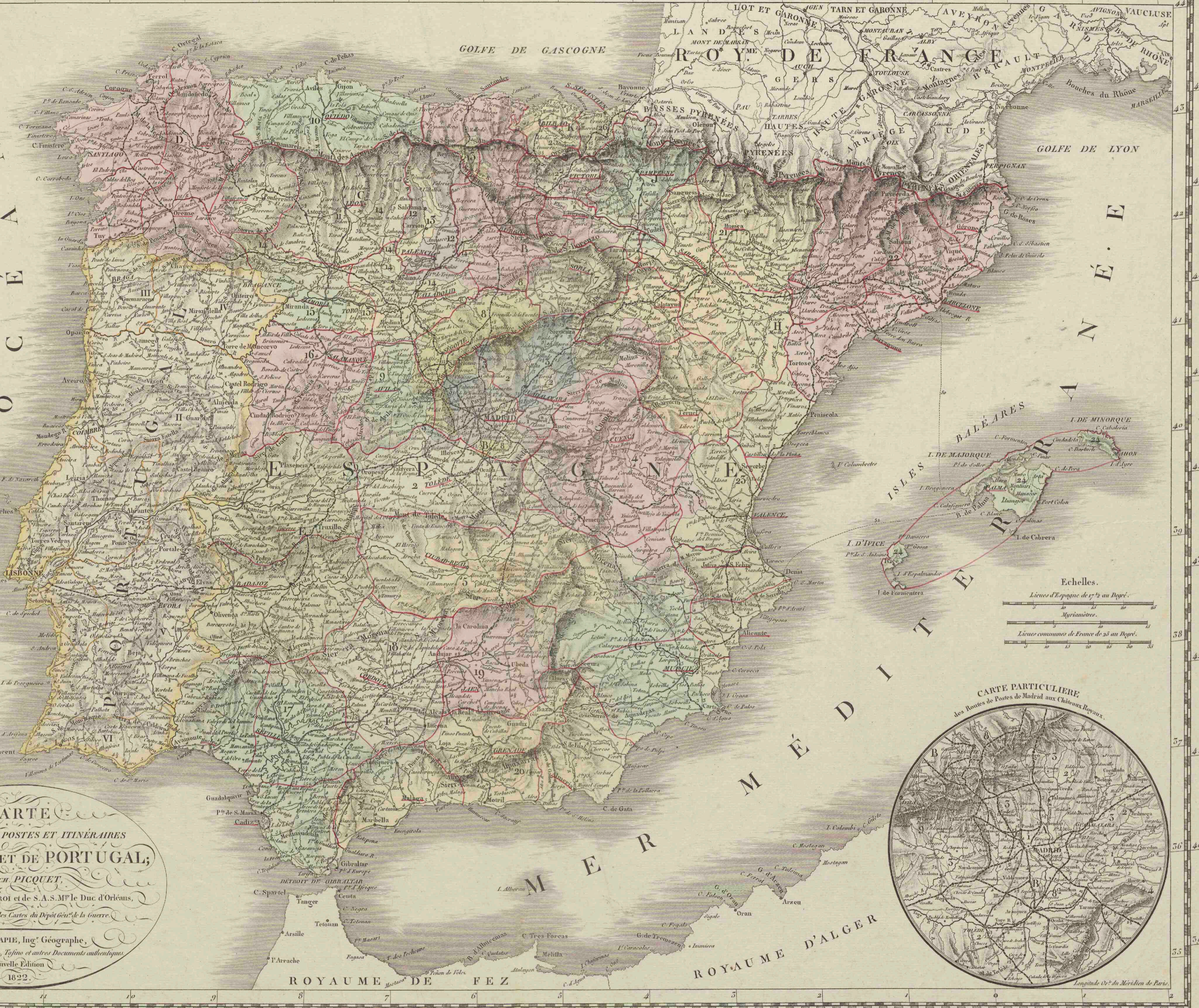
**TABLEAU DES PROVINCES
D'ESPAGNE
ET DE PORTUGAL.**

- ESPAGNE.**
- A. Nouvelle Castille.
 - 1. Province de Madrid.
 - 2. — de Tolède.
 - 3. — de Guadalajara.
 - 4. — de Cuenca.
 - 5. — de la Manche.
 - B. Vieille Castille.
 - 6. Province de Burgos.
 - 7. — de Séville.
 - 8. — de Séville.
 - 9. — d'Asturie.
 - C. Royaume de Léon.
 - 10. Princip. des Asturies.
 - 11. Province de Léon.
 - 12. — de Patencia.
 - 13. — de Zamora.
 - 14. — de Valladolid.
 - 15. — de Zamora.
 - 16. — de Salamanque.
 - D. Royaume de Galice.
 - E. Prov. de l'Estremadure.
 - F. Andalousie.
 - 17. Royaume de Séville.
 - 18. — de Cordoue.
 - 19. — de Jaen.
 - 20. — de Grenade.
 - G. Royaume de Murcie.
 - H. Couronne d'Aragon.
 - 21. Royaume d'Aragon.
 - 22. Princip. de Catalogne.
 - 23. Royaume de Valence.
 - 24. Royaume de Majorque, Comptent Les Iles Majorque, Minorque, Ivoise, Cabrera et Formentera.
 - J. Royaume de Navarre.
 - K. Provinces Basques.
 - 25. Seigneurie de Biscaye.
 - 26. Province de Guipuzcoa.
 - 27. — d'Alava.
- PORTUGAL.**
- I. Province de l'Estremadure.
 - II. — de Beira.
 - III. — d'Est et de Trás-os-Montes.
 - IV. — de Trás-os-Montes.
 - V. — d'Alentejo.
 - VI. Royaume des Algarves.

Nota. Pour faciliter les communications et pour rendre plus sûres les routes de terre, le Roi de France par son décret du 21 Mars 1775 a autorisé l'établissement de routes de terre correspondantes à ceux de la France.

- Explication des Signes.**
- Villes Capitales des Provinces.
 - Idem... avec Relais.
 - Petites Villes.
 - Idem... avec Relais.
 - Lignes de Relais.
 - Lignes Ordinaires.
 - Routes de Postes montées avec Muletiers.
 - Idem... avec Chevaux.
 - Routes de Postes non montées.
 - Routes ordinaires.
 - Chemins.
- Les distances sont indiquées en Lieues l'Espagne de 17 1/2 au Degré.
- Limites des Etats circonvoisins.
 - Idem des grands Duchés.
 - Idem des Roisins.
 - Limites des Provinces délimitées par les Cortes en l'année 1763 et qui, C. S. Vincent pronont le non de leurs Capitaines.

CARTE
DES ROUTES DE POSTES ET ITINAIRES
D'ESPAGNE ET DE PORTUGAL;
 PAR CH. PICQUET.
 Géographe ordinaire du Roi et de S. A. S. M^{te} le Duc d'Orléans,
 seul chargé de la vente des Cartes au Dépôt de la Cour.
 Dressée par LAPIE, Ing^o Géographe.
 D'après les Cartes de Lapeire, Taffin et autres Documents authentiques.
 Nouvelle Edition
 1822.



36

23