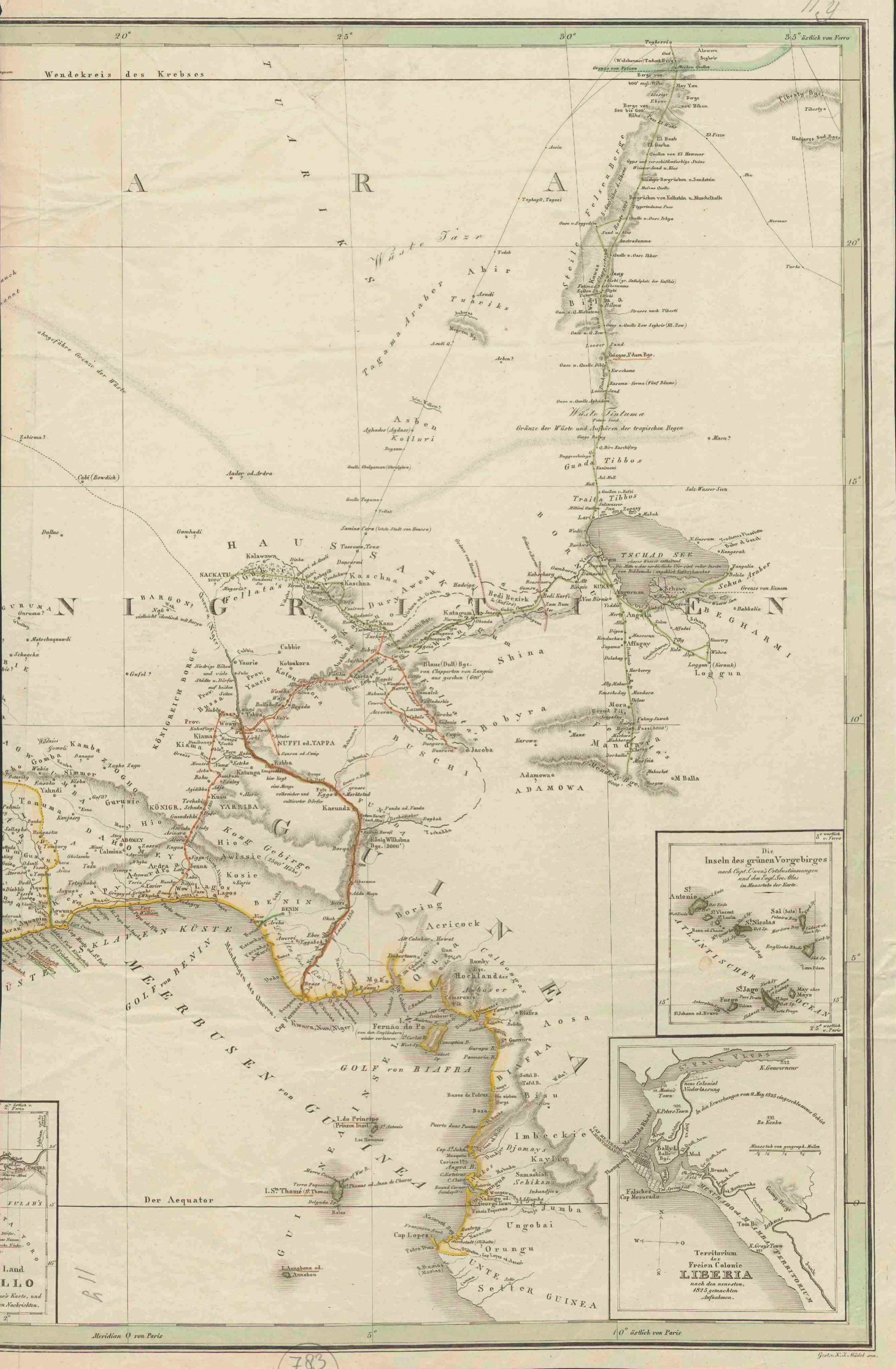




**Westliches Mittel-Africa, Senegambien, Sudan, Ober-Guinea
und einen Theil der Sahara umfassend oder die Stufenländer
des mittlern Africa's und Nordrand von Hochafrika**

<https://hdl.handle.net/1874/372681>



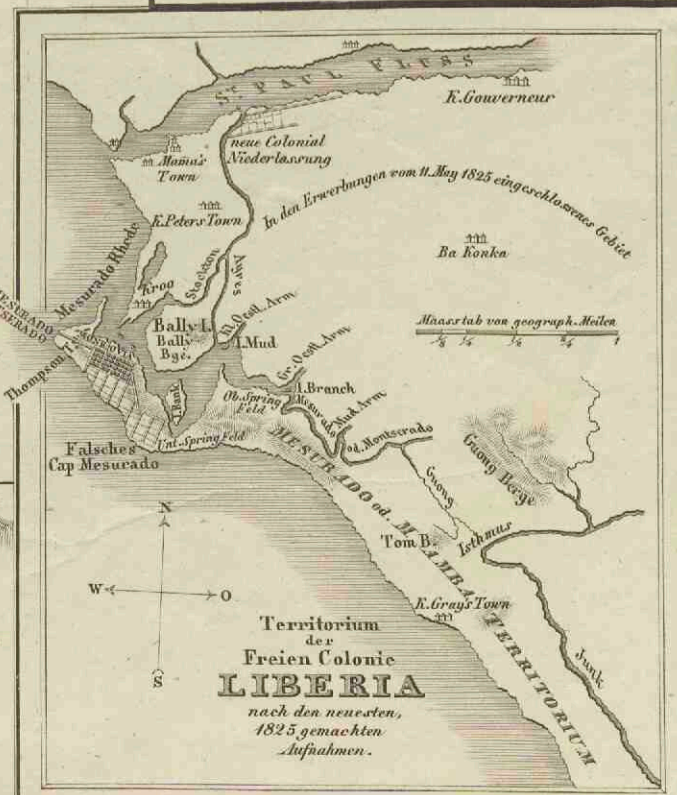
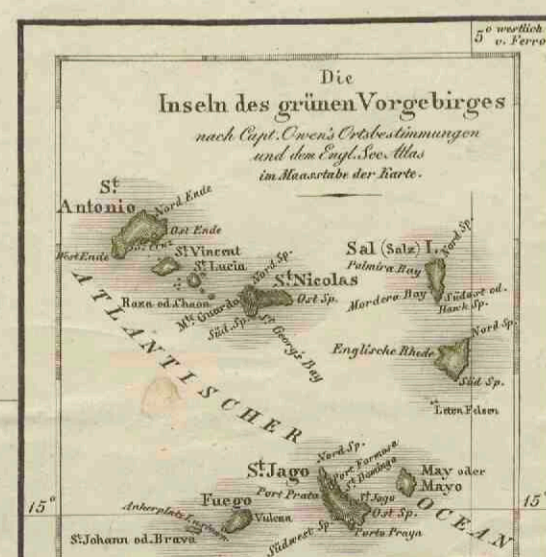
11,2

Wendekreis des Krebses

A R R A

Wüste Tazra
Wüste Araber
Tagama Araber

Steile Felsenberge
Wüste Tintuma
Gränze der Wüste und Aufhören der tropischen Regen



FULIA'S
Land
LLO
ur's Karte, und
ten Nachrichten.

Meridian 0 von Paris

10° östlich von Paris

783

Gest. v. J. J. Hüdel von