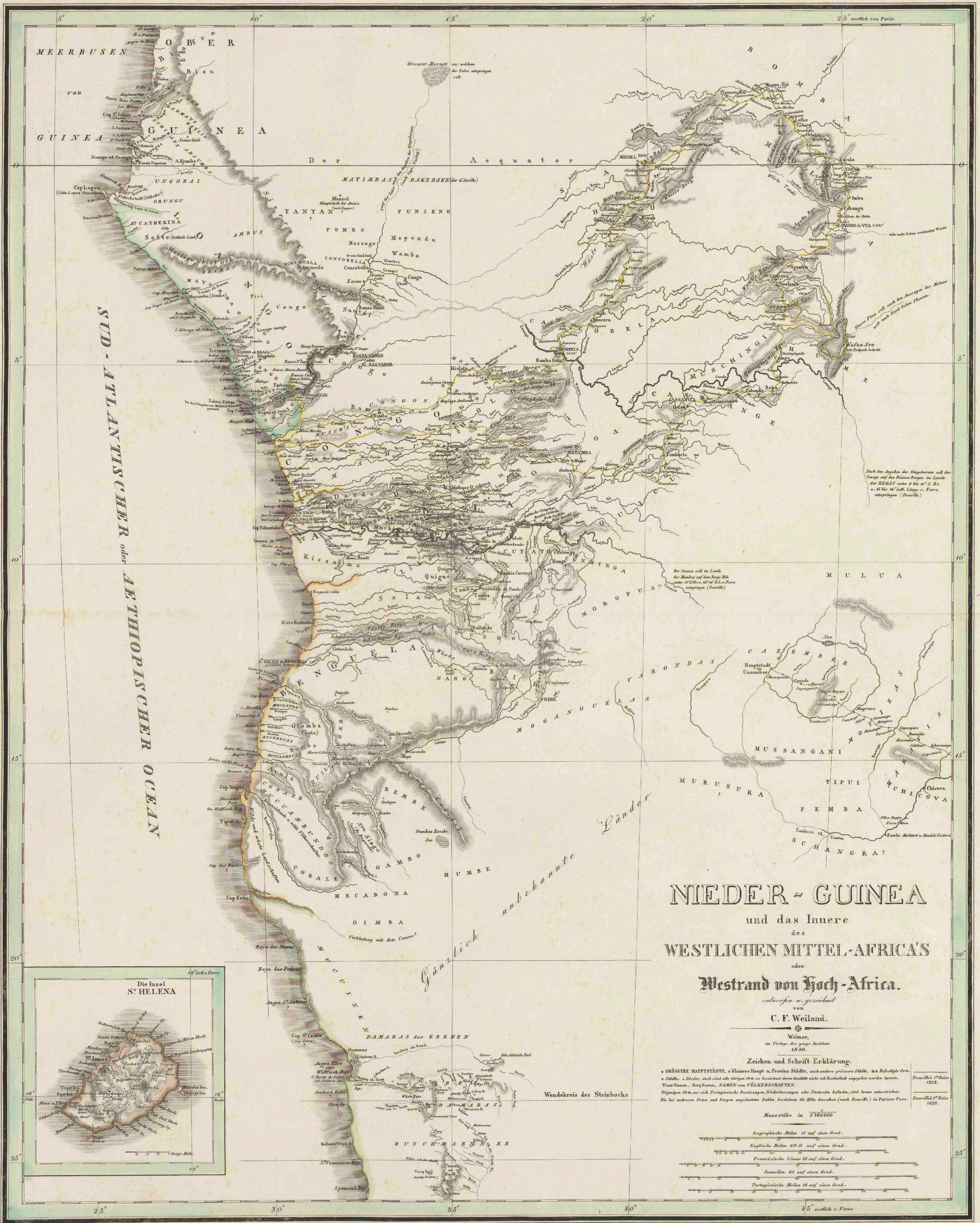




Nieder-Guinea und das Innere des Westlichen Mittel-Africa's oder Westrand von Hoch-Africa

<https://hdl.handle.net/1874/372686>

188



NIEDER-GUINEA
 und das Innere
 des
WESTLICHEN MITTEL-AFRICA'S
 oder
Westrand von Hoch-Africa.

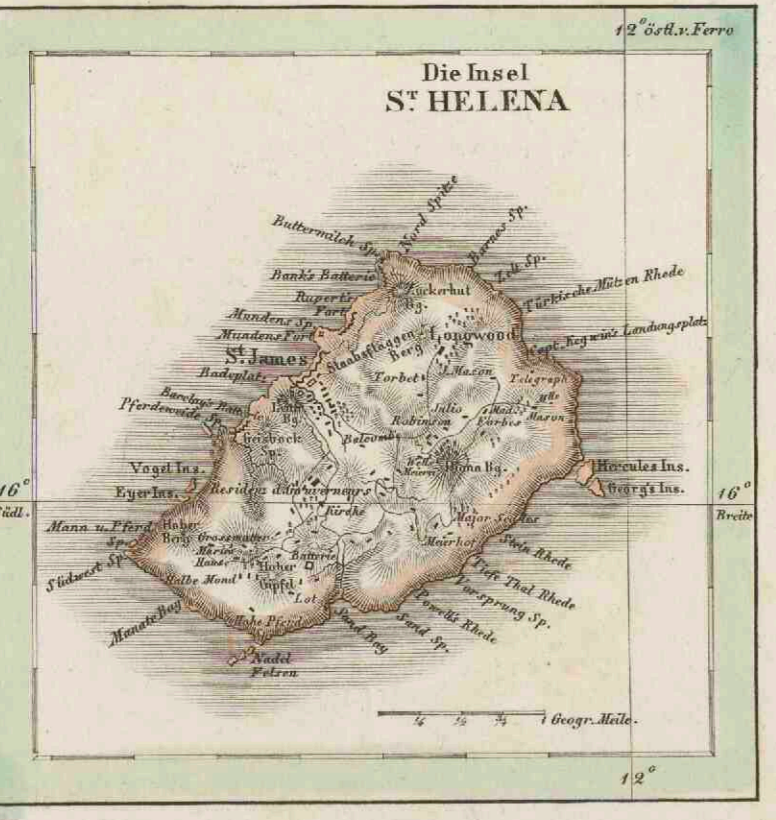
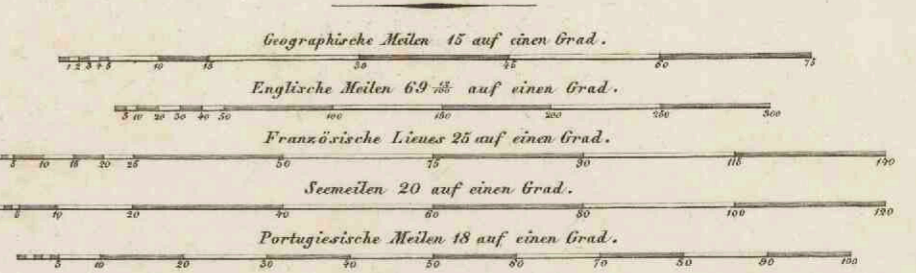
entworfen u. gezeichnet
 von
C. F. Weiland.

Weimar,
 im Verlage der geogr. Anstalt
 1840.

Zeichen- und Schrift-Erklärung:

• GRÖßERE HAUPTSTÄDTE, • kleinere Haupt- u. Provinz-Städte, * Befestigte Orte.
 * Städte, * Dörfer, nach Maßstab 20 Meilen oder in Verhältnis zum Maßstab angegeben werden können.
 * Flussnamen, * Bergnamen, * NÄMEN von VÖLKERSCHAFTEN.
 Diejenigen Orte, wo sich Portugiesische Besitzungen, Niederlassungen oder Faktorien befinden, sind braun unterstrichen.
 Die bei mehreren Orten und Bergen angegebenen Zahlen bezeichnen die Höhe derselben (nach Boussingault) in Pariser Fues.

Maassstäbe in 3780000



unbekannte

Länder

Gänzlich

Wendekreis des Steinbocks

Nach den Angaben der Vögelkennern soll der Congo auf den Höhen Bergen im Lande der REGIAS unter 9 bis 10° S. Br. u. 43 bis 46° West. Länge v. Ferro entspringen (Dowell).

Der Congo soll in Lande der Mombas auf den Bergen Höhe unter 15° S. Br. u. 47 bis 48° L. v. Ferro entspringen (Dowell).

Baye der Nereze

Baye der Pedras

Angen S. Lando

Cap S. Gons

Angen S. Lando

Wulfisch Baye

Cap S. Gons

St. Francis Bay

Spencer's Bay