



# **Die Ostküste Südafrika's nebst der Insel Madagascar, den Comoren, Sechellen, Amiranten und Mascarenischen Inseln**

<https://hdl.handle.net/1874/372699>

# Die OSTKÜSTE SÜDAFRICAS

nebst der Insel MADAGASCAR  
den Comoren, Sechellen, Amiranten  
und Mascarenischen Inseln

entworfen von  
**C.F. Weiland.**  
Weimar,  
Im Verlage des Geographischen Instituts  
1827

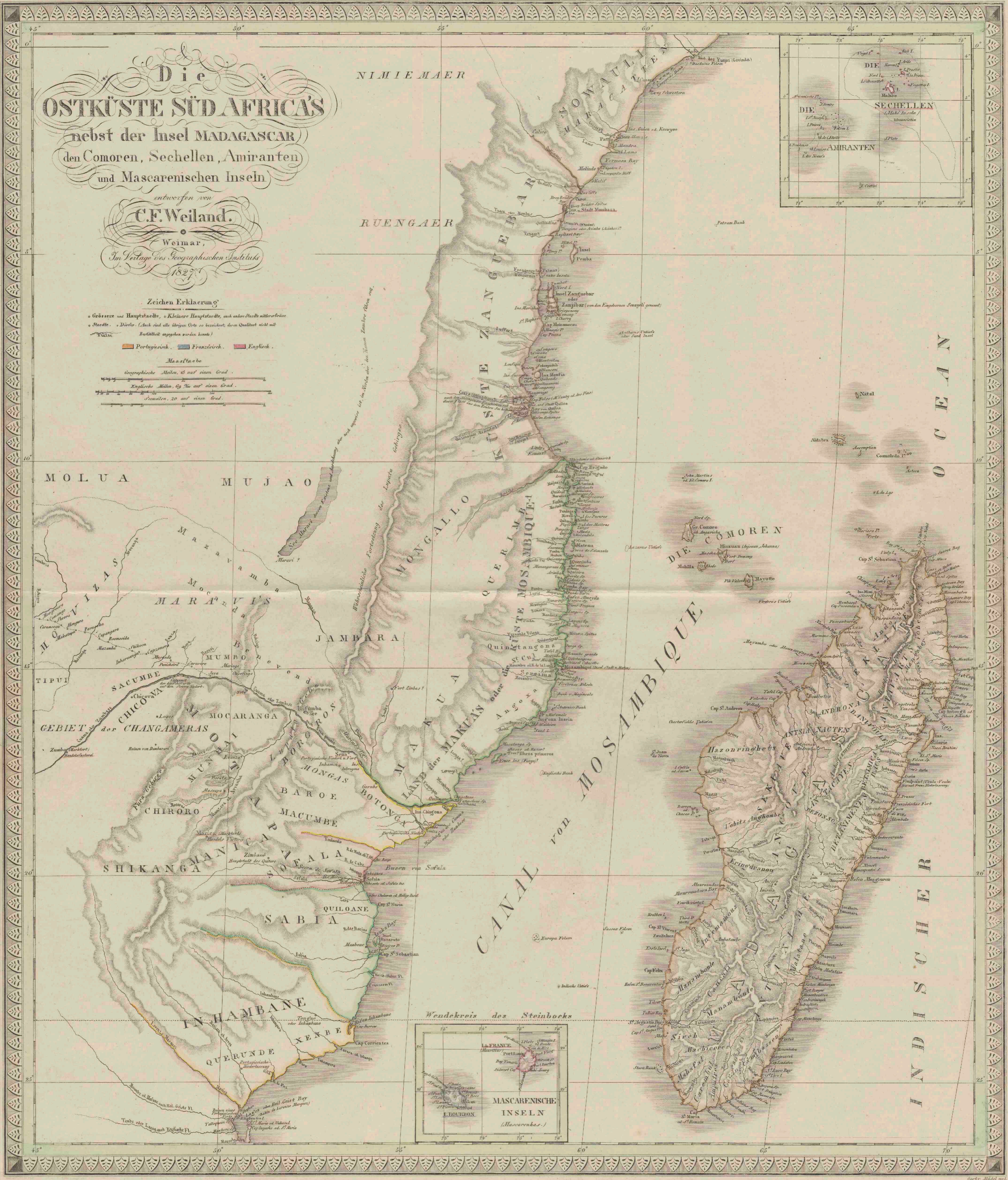
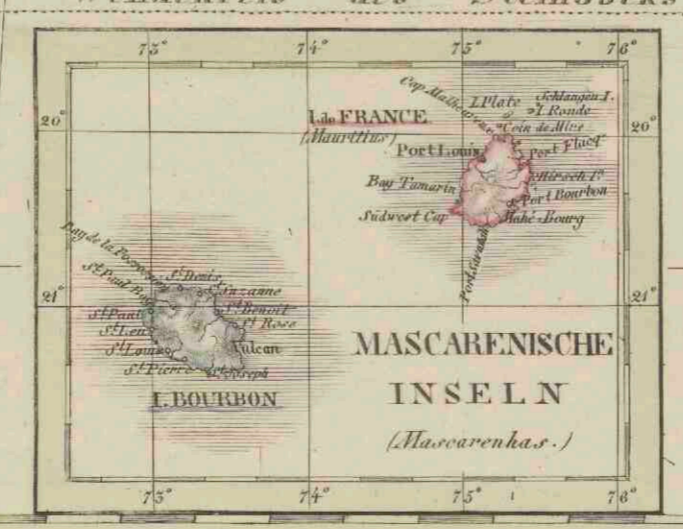
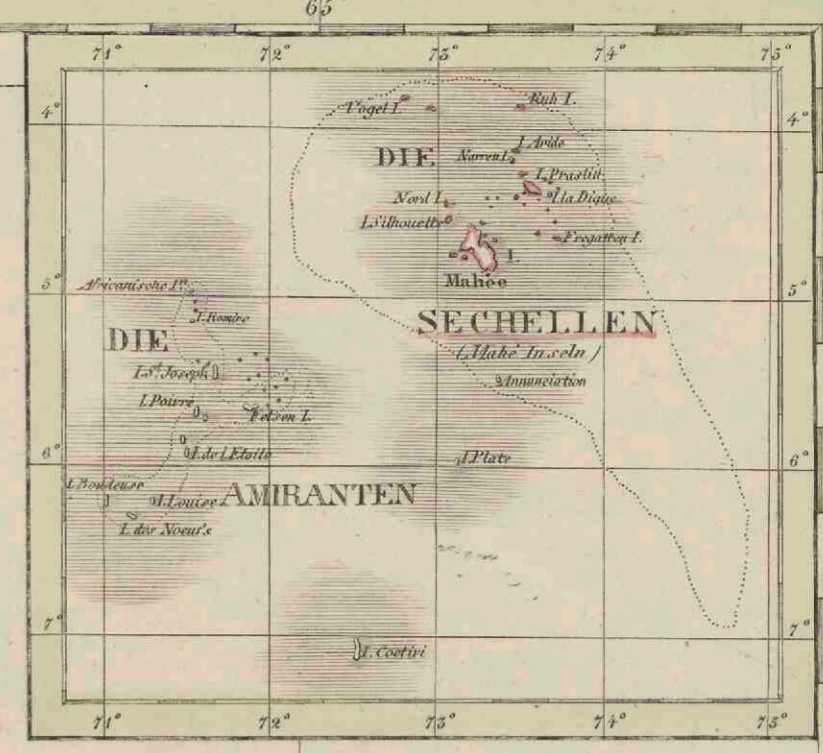
**Zeichen Erklärung**

o Größere und Hauptstädte, o Kleinere Hauptstädte, nach welcher Stadt unterstrichen.  
o Städte, o Dörfer. (Sind die übrigen Orte so bezeichnet, deren Qualität nicht mit Bestimmtheit angegeben werden konnte)

Portugiesisch, Französisch, Englisch.

**Maasstab**

Geographische Meilen, 60 auf einen Grad.  
Englische Meilen, 69 2/3 auf einen Grad.  
Stadten, 20 auf einen Grad.



In diese Karte sind die Küsten der Inseln von Niederländischer Ostindien

110  
801