

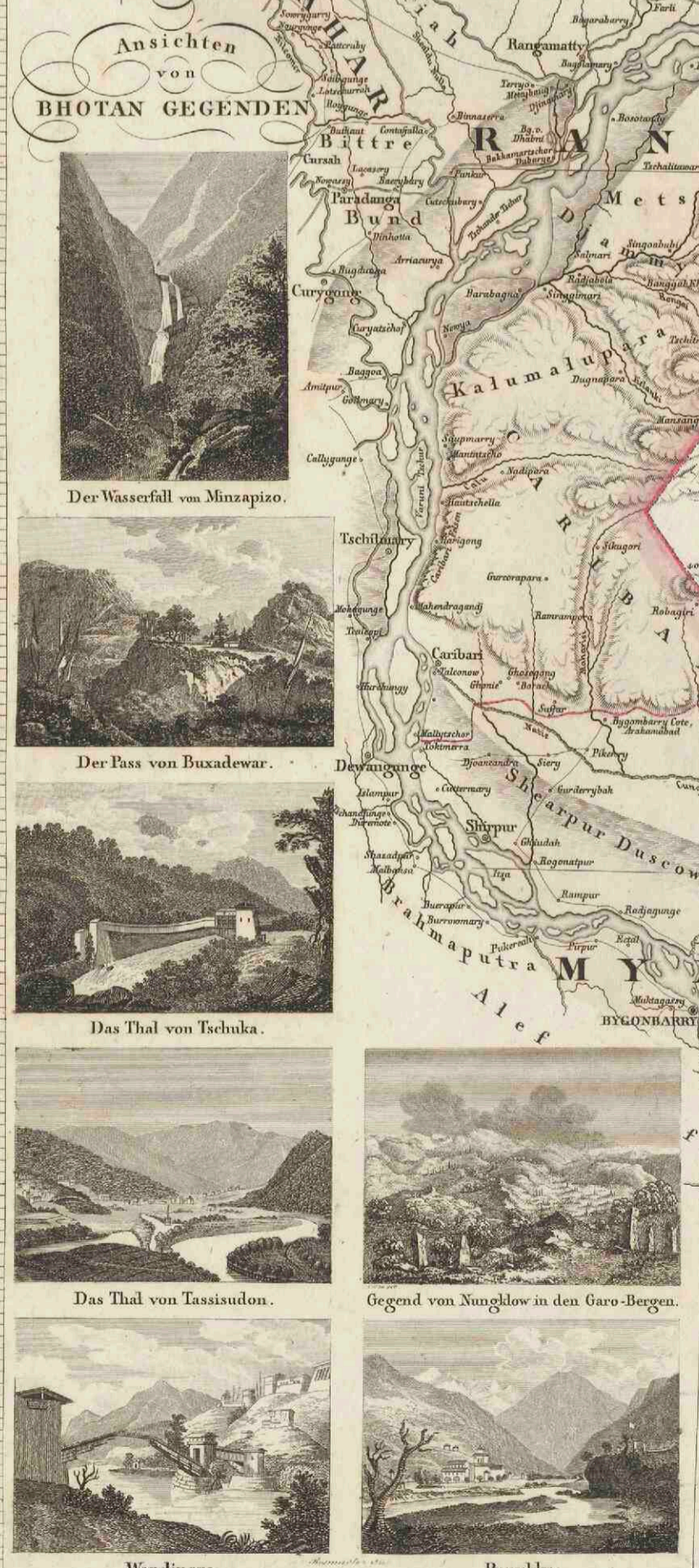
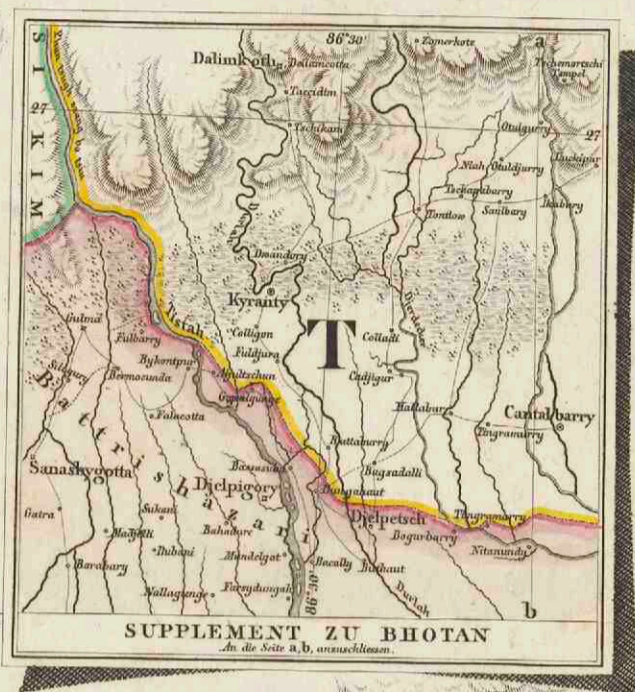
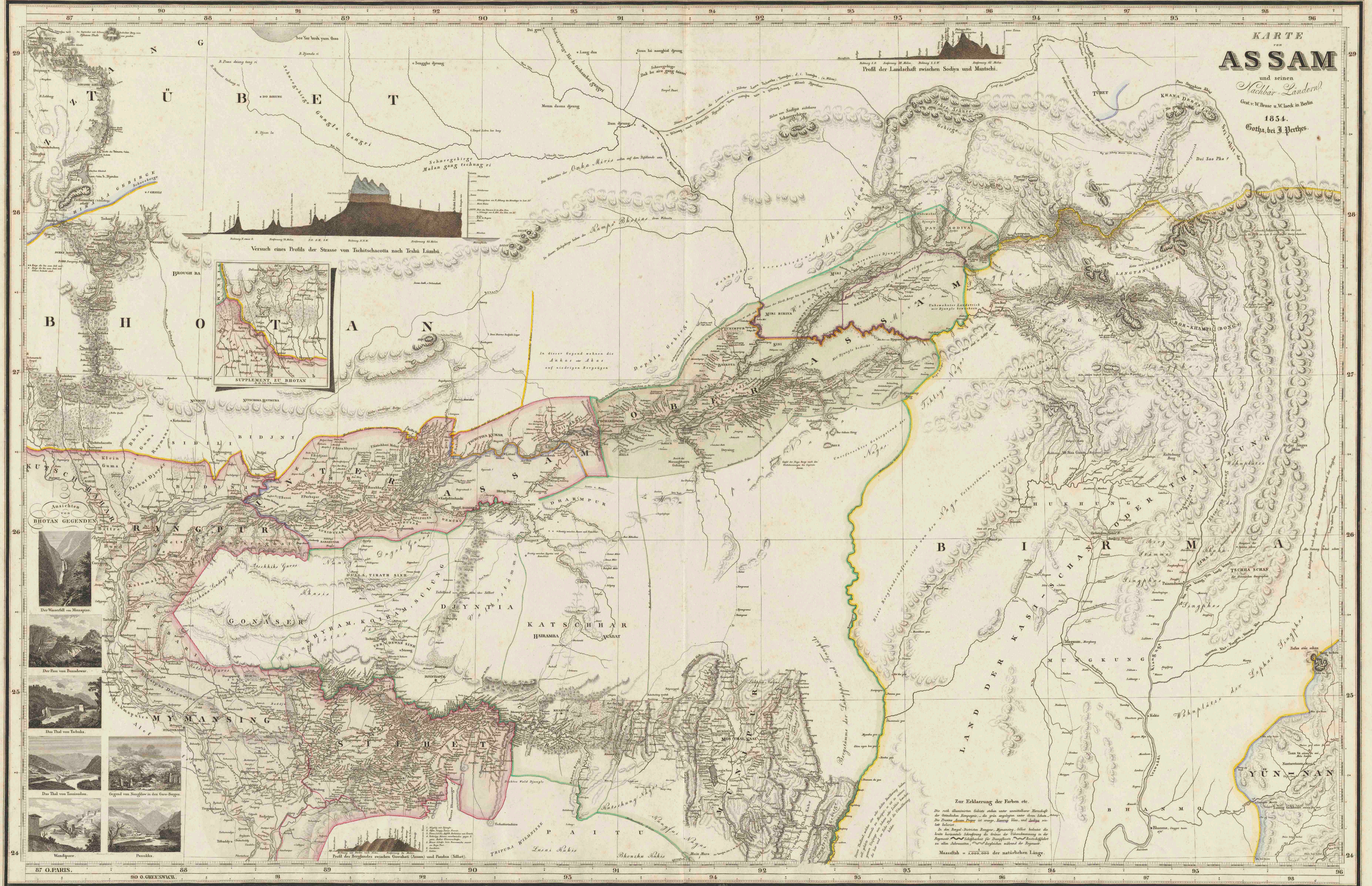


Karte von Assam und seinen Nachbar-Ländern

<https://hdl.handle.net/1874/373925>

KARTE VON ASSAM und seinen Nachbar-Ländern

Gest. v. W. Brause u. W. Lueck in Berlin
1854.
Gotha, bei J. Perthes.



Zur Erklärung der Farben etc.
Die mit blauer Farbe gezeichneten Gebirge sind von unvollständiger Kenntniss der Gebirgsformen, die grün angelegten sind von unvollständiger Kenntniss der Provinzen, die rot angelegten sind von unvollständiger Kenntniss der Provinzen, die gelb angelegten sind von unvollständiger Kenntniss der Provinzen, die blau angelegten sind von unvollständiger Kenntniss der Provinzen.
Maassstab = 1:1,000,000 der natürlichen Länge.