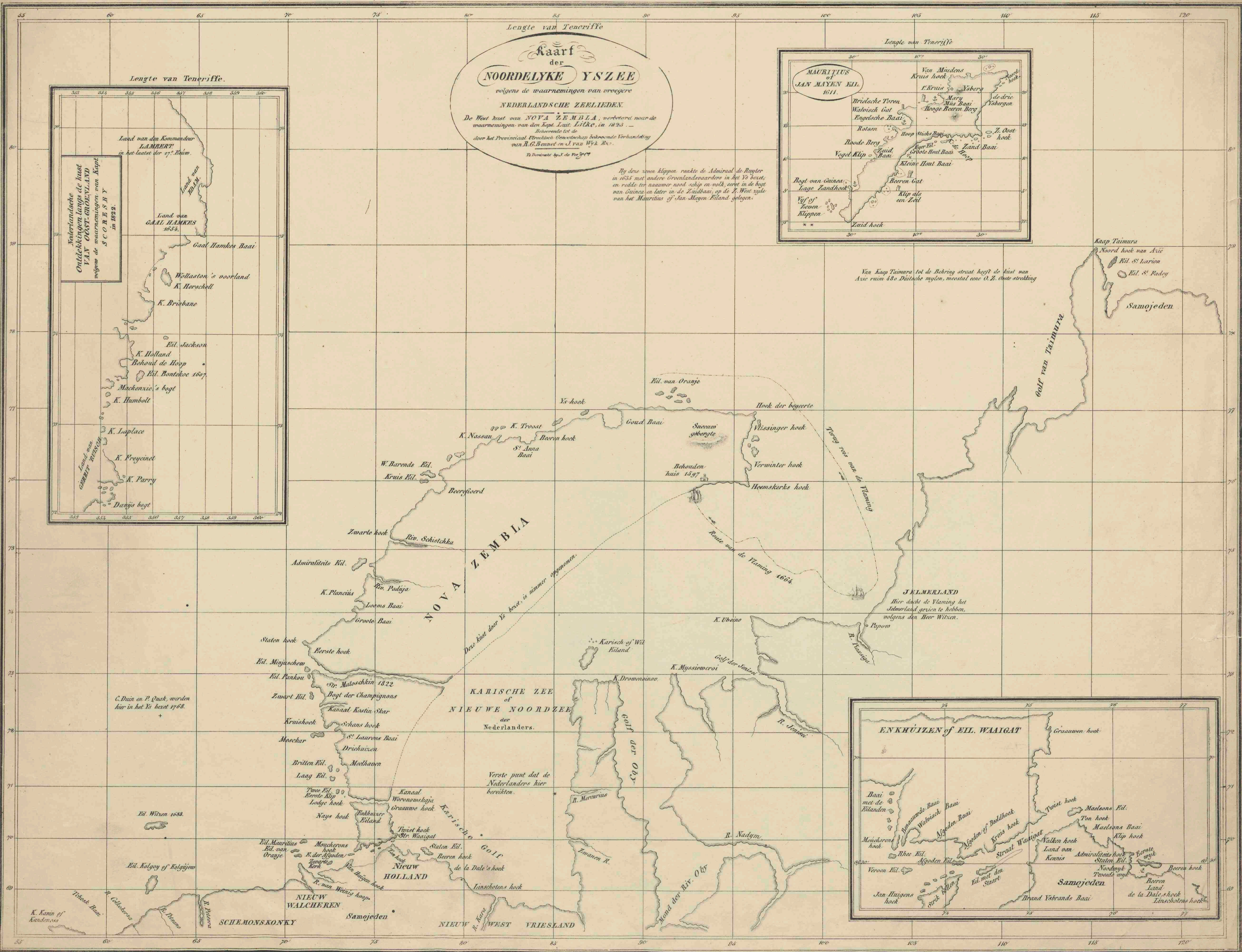




# Die no?rdliche und su?dliche Halbkugel der Erde

<https://hdl.handle.net/1874/376301>

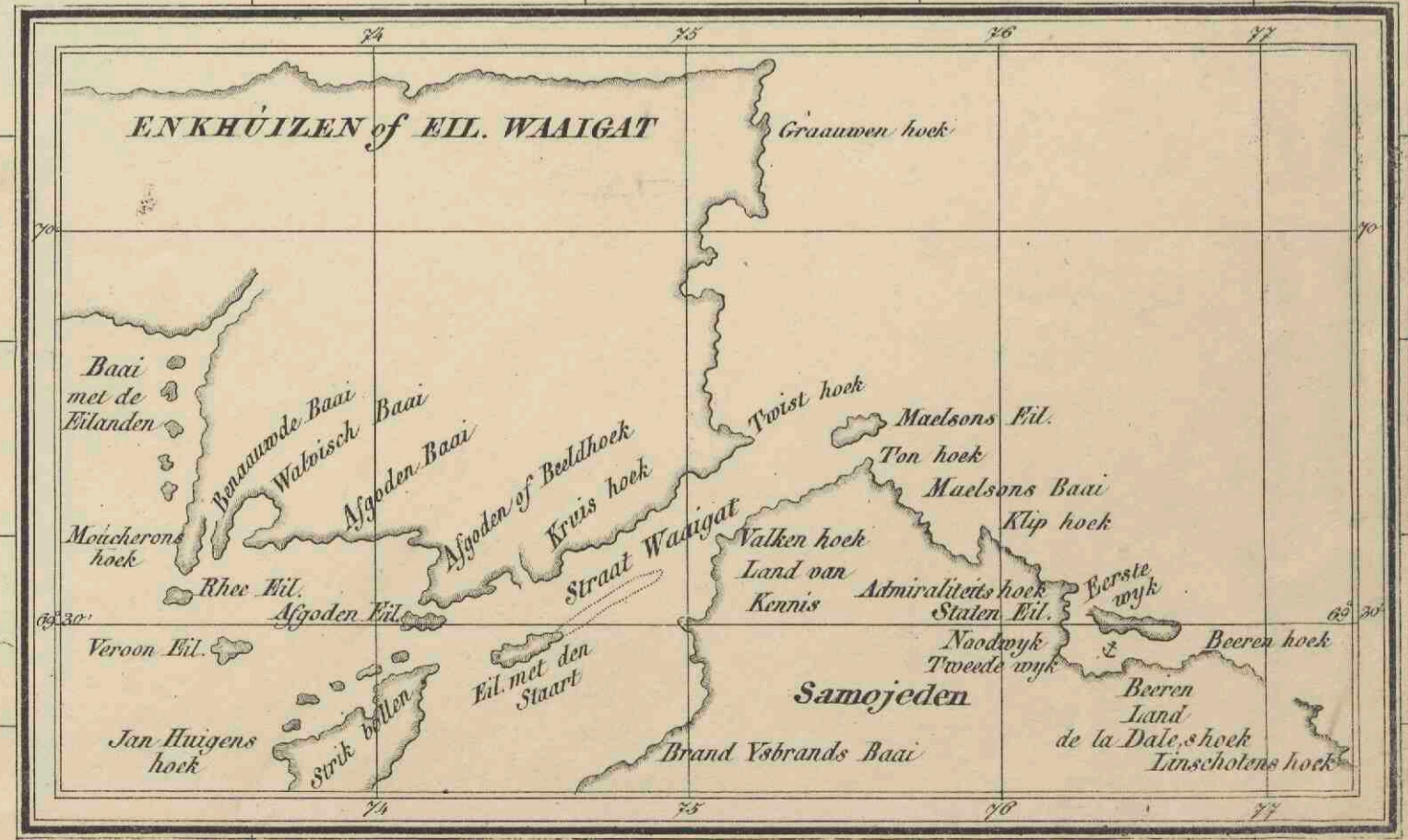
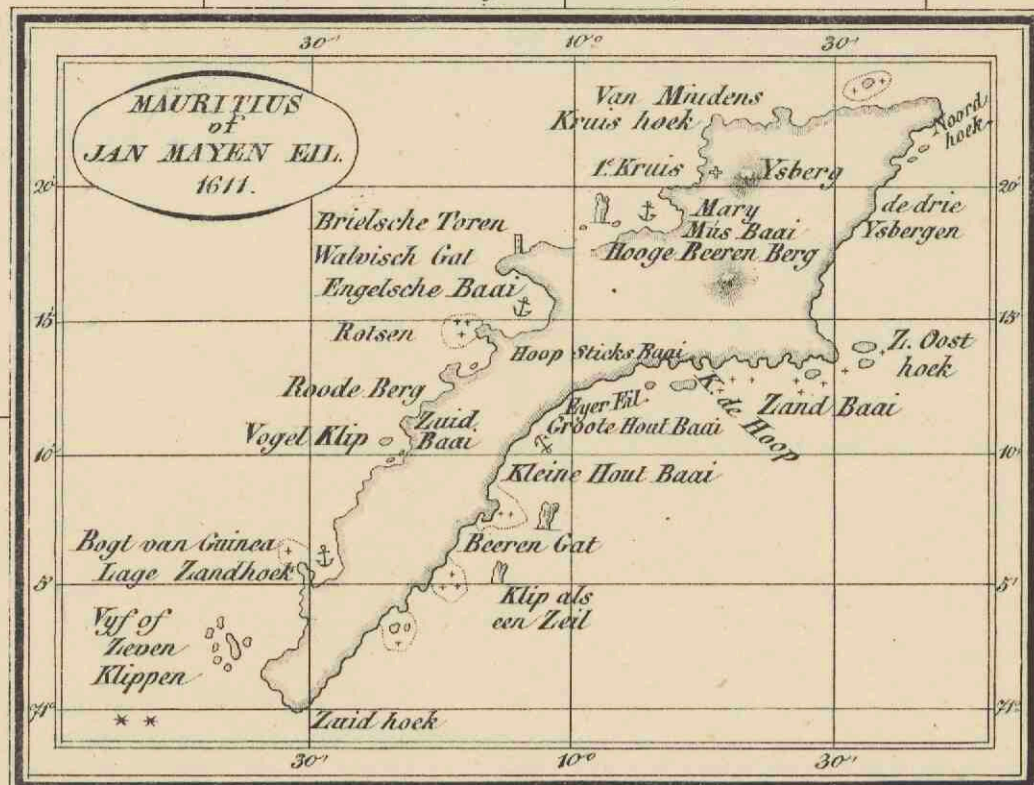


Lengte van Teneriffe.

**Kaart**  
der  
**NOORDELYKE YSZEE**  
volgens de waarnemingen van vroegere  
**NEDERLANDSCHE ZEELIEDEN.**

De West kust van **NOVA ZEMBLA**, verbeterd naar de waarnemingen van den Kaplt. Luit. Lütke, in 1823. —  
Behorende tot de  
Besondere tot de door het Provinciaal Eerstelich Genootschap bevestigde Verhandeling  
van R.G. Bennet en J. van Wyk Rec. 25 November by J. de Vries 1824.

By dese veen klippen raakte de Admiraal de Ryter in 1635 met andere Groenlandsvaarders in het Ys bezet, en reddte ter naauwer nood schip en volk, eerst in de baai van Guinea, en later in de Zuidbaai, op de Z. West zyde van het Mauritius of Jan Mayen Eiland gelegen.



983

16h