

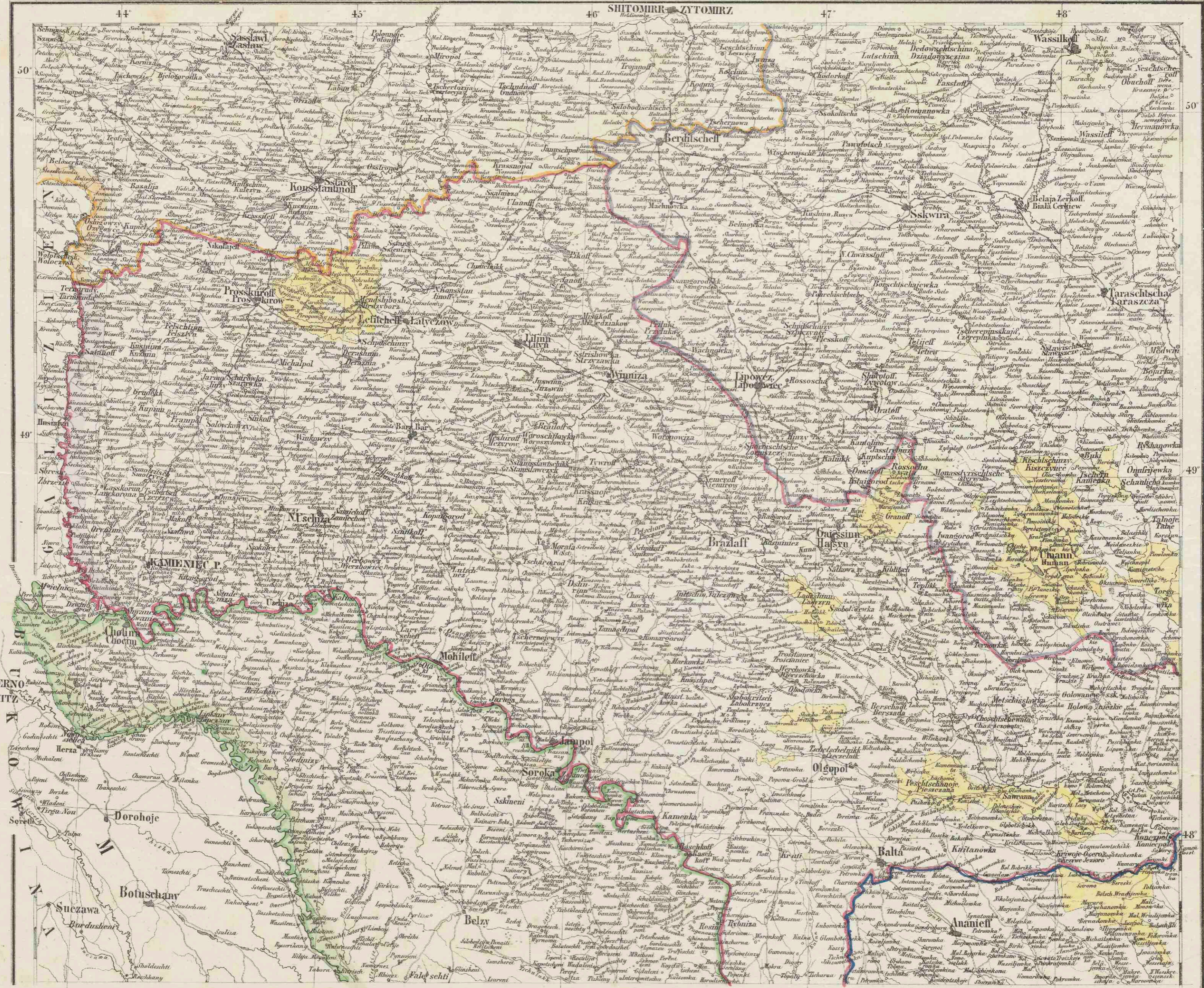


Karte von Bessarabien, Podolien und den angrenzenden Ländern

<https://hdl.handle.net/1874/376938>

N. 2. 1.

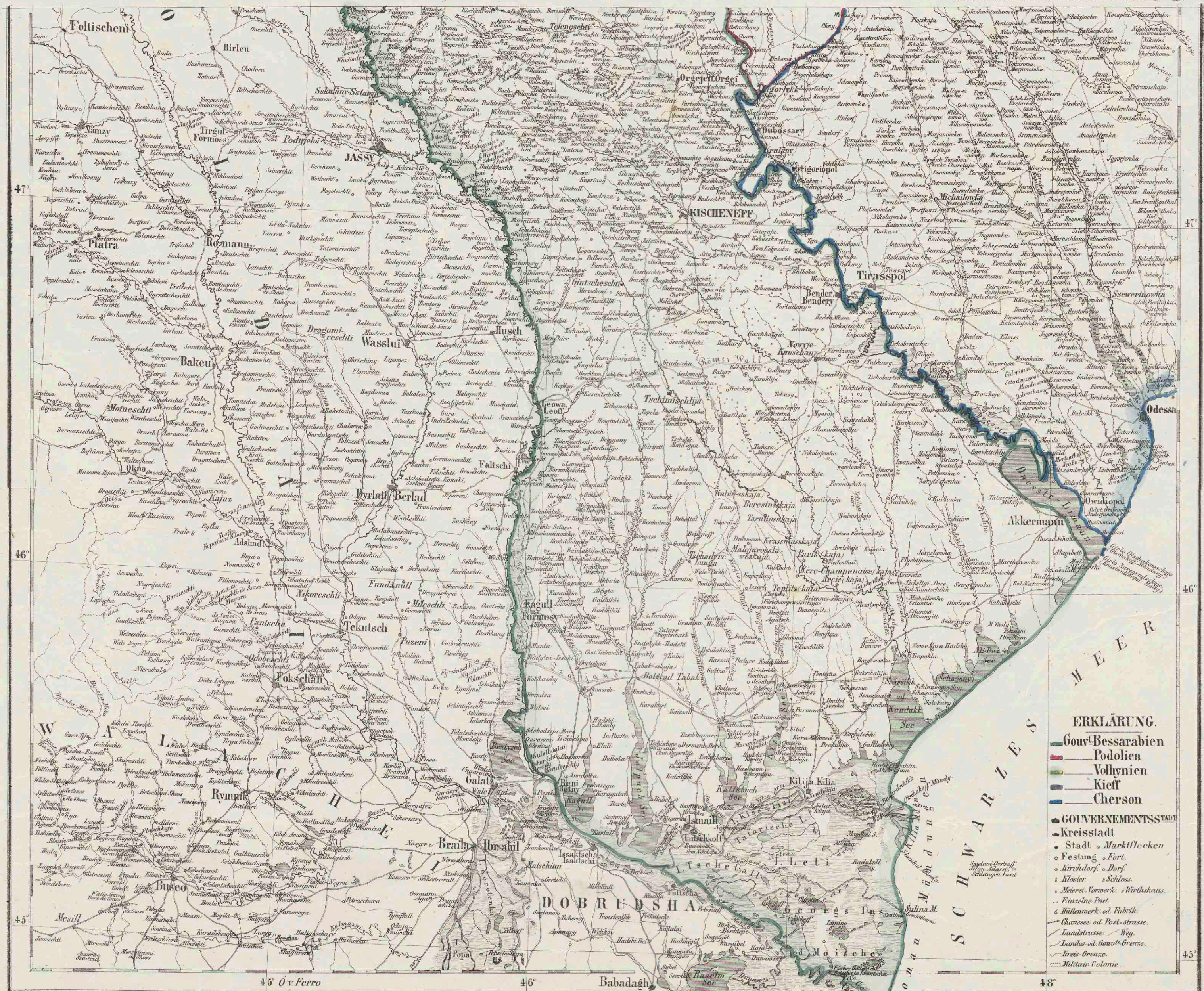
KARTE von BESSARABIEN, PODOLIEN und den angrenzenden Ländern, entworfen und gezeichnet von F. H. ANDTKE



301

2. 1.

E. Huidtke's Gen. Karte v. Bessarabien u. Podolien. N^o II.



- ERKLÄRUNG.**
- Gouv. Bessarabien
 - Podolien
 - Vohynien
 - Kiew
 - Cherson
- GOUV. Bessarabien**
- Kreisstadt
 - Stadt, Markt, Flecken
 - Festung, Fort
 - Kirchdorf, Dorf
 - Kloster, Schloss
 - Meierei, Vorwerk, Wirthshaus
 - Einzelne Post
 - Mühlenwerk, od. Fabrik
 - Chaussee od. Poststrasse
 - Landstrasse, Weg
 - Landes od. Gouv. Grenze
 - Kreis-Grenze
 - Militär-Colonie

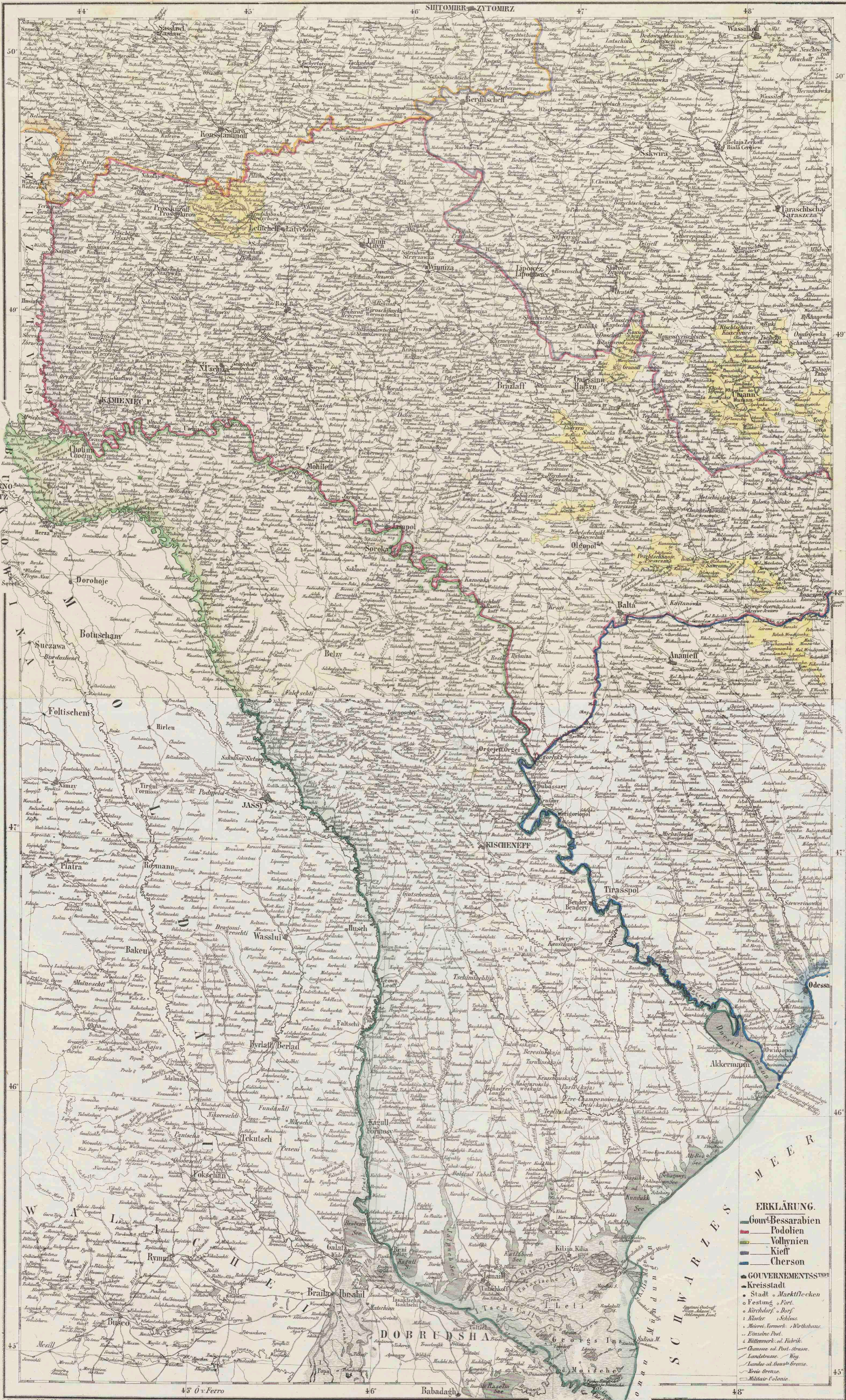
Verhältniss 1: 900000. Deutsche Meilen 15 - 1° Österreichische Meilen 12,62 - 1° Russische Werst 106,82 - 1° Türkische Aghatch 25 - 1°

Druck u. Verlag von C. Flemming in Glogau.

KARTE VON BESSARABIEN, PODOLIEN

und den angrenzenden Ländern, entworfen und gezeichnet

von F. HANDTKE



ERKLÄRUNG.
— Gouv. Bessarabien
— Podolien
— Volyhnen
— Kiew
— Cherson
● GOVERNEMENTSSTADT
● Kreisstadt
● Stadt
● Markt-Flächen
● Festung od. Fort
● Kirchhof od. Dorf
● Kloster
● Schloss
● Meeres-Verwerk
● Wirtschaft
● Eisenwerk od. Fabrik
— Chamsee od. Post-Strasse
— Landstrasse
— Land od. Grenz-Grenze
— Brück-Ordnung
— Militär-Colonie