



**Carte géographique et administrative du Royaume de France comprenant en outre le Royaume des Pays-Bas, l'Allemagne, l'Empire d'Autriche, la Suisse, les Etats du Roi de Sardaigne sur le continent, les duchés de Parme et de Toscane, l'Etat de l'Eglise, l'Ile d'Elbe, les Sept-Iles Ioniennes en supplement et une partie de l'Empire Turc, des Royaumes de Prusse, de Naples, d'Angleterre, d'Espagne jusqu'à Madrid**

<https://hdl.handle.net/1874/378280>

# Carte GÉOGRAPHIQUE ET ADMINISTRATIVE du ROYAUME de FRANCE

COMPRENANT EN OUTRE

le Royaume des Pays Bas, l'Allemagne, l'Empire d'Autriche, la Suisse, les Etats du Roi de Sardaigne sur le continent  
les duchés de Parme et de Toscane, l'Etat de l'Eglise, l'île d'Elbe, les Sept-Iles Ioniennes en supplément.

une partie de l'Empire Turc, des Royaumes de Prusse, de Naples, d'Angleterre, d'Espagne jusqu'à Madrid.

Desinée par **HÉRISON**, Ingénieur-Geographe

TROISIEME EDITION

Revue et Augmentée par **H. Brue** Ing. Geog. de S. A. P. A. Monsieur

à Paris.

DESRAY, Libraire-Editeur Rue Haute-Feuille N. 4 près celle St. Andre des Arcs.  
J. GOUJON, Marchand de Cartes Geographiques Rue du Bac N. 6

(1816.)

### EXPLICATION DES SIGNES.

Les Bonnes villes sont en capitale-grose.	Evêché.	Forges.
Ville fortifiée.	Cure de Canton.	Bataille.
Fort.	Cour Royale.	Station de Poste.
Bourgs.	Cour de première Instance.	Route Royale 1 <sup>re</sup> Classe.
Villages.	Cour Prévotale des Donnes.	2 <sup>e</sup> Classe.
Prévôtisme.	Cour d'Assise.	3 <sup>e</sup> Classe.
Sons-Prévôtisme.	Cour de Commerce.	Route Départementale.
Prévôtisme Maritime.	Justice de Paix.	Limites des Grands Etats.
Chef-Lieu de Division Militaire.	Direction et Tribunal des Donnes.	Divisions des Provinces.
Chef-Lieu de Cohorte de la Légion d'Honneur.	Conservation des Forêts.	des Départemens.
Archevêché.	Manufature d'Armes.	des Arrondissemens.

Explication des Abréviations pour le Département de la Seine.  
H. Brue. Ch. Châtea. F. Ferme. M. Moulin. S. S. S. S.

**DÉPARTEMENT DE LA SEINE**  
Par H. Brue.

**BOUVES**  
1<sup>re</sup> Classe  
2<sup>e</sup> Classe  
3<sup>e</sup> Classe  
Départementale  
Vernale  
Avenue

**BOISVOIS POUR PARIS.**

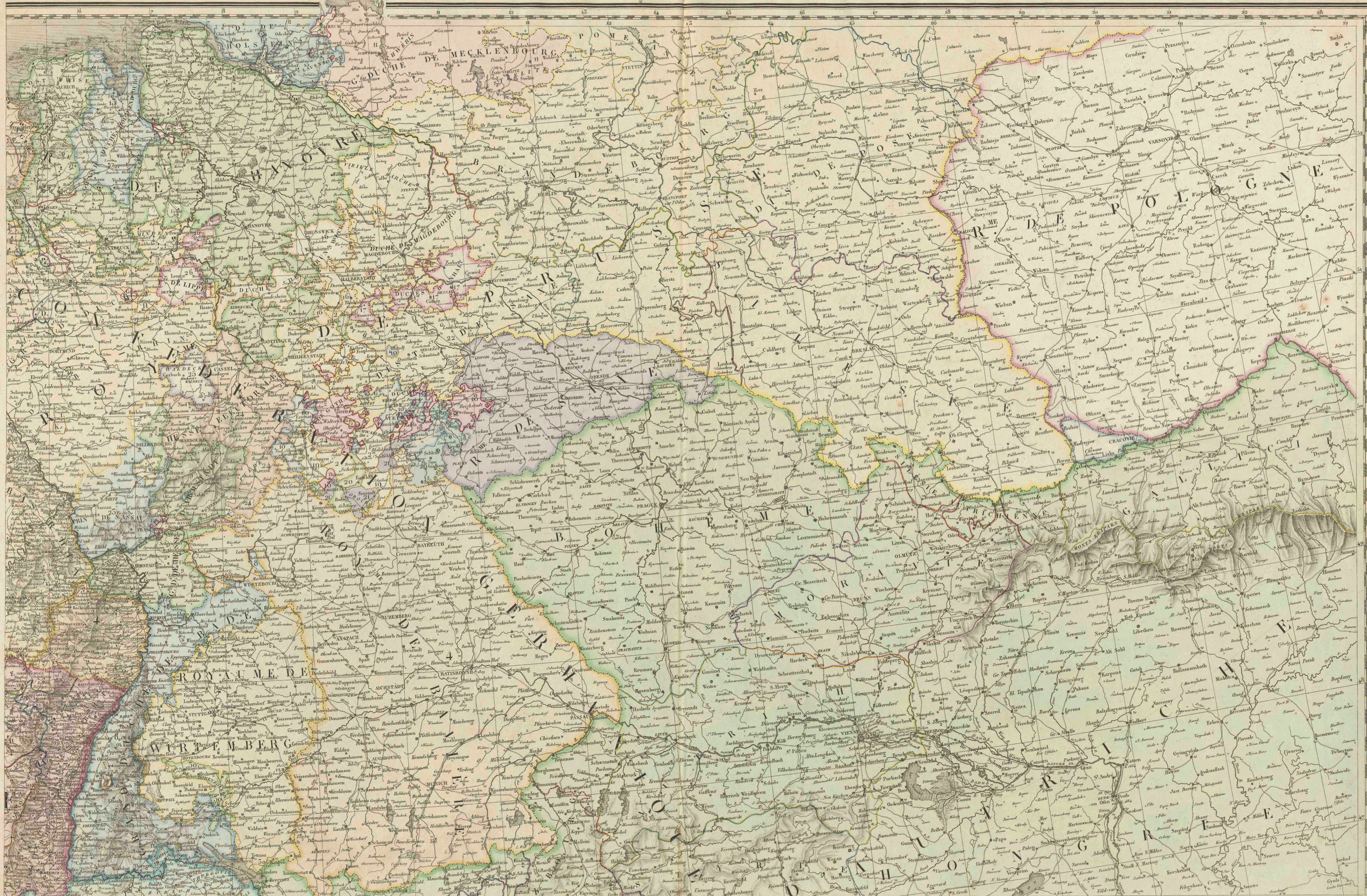
1. Palais de Justice
2. Palais de la Légation
3. Palais de la Monnaie
4. Palais de la Bourse
5. Palais de la Poste
6. Palais de la Cour de Cassation
7. Palais de la Cour de Commerce et de Justice
8. Palais de la Cour de Cassation
9. Palais de la Cour de Commerce et de Justice
10. Palais de la Cour de Cassation
11. Palais de la Cour de Commerce et de Justice
12. Palais de la Cour de Cassation
13. Palais de la Cour de Commerce et de Justice
14. Palais de la Cour de Cassation
15. Palais de la Cour de Commerce et de Justice
16. Palais de la Cour de Cassation
17. Palais de la Cour de Commerce et de Justice
18. Palais de la Cour de Cassation
19. Palais de la Cour de Commerce et de Justice
20. Palais de la Cour de Cassation

### OBSERVATIONS.

Le Plan de cette Carte est entièrement basé sur la réduction de nos cartes  
fondées sur les Cartes géographiques les plus détaillées et les plus précises.  
Pour la France, la Carte de Cassini avec quelques modifications pour la Bé  
gique, les Cartes de France pour l'Italie, la Carte de M. de Méliani, et la nouvelle  
Carte publiée par le Dépôt de la Guerre de Milan pour les autres Pays des Car  
tes de l'Europe. Lesquelles ont été et un grand nombre de Cartes Marines. Elle donne le di  
visé exact des Départemens et celle de tous les Arrondissemens communs,  
sauf en ce qui concerne le rapport et sur le point de vue administratif et moderne  
qui a été collationné et rectifié plusieurs fois par divers commissaires  
en a mis pour l'orthographe des noms de Villes, Bourgs, etc. celle qui a été  
le plus grand nombre d'habitans. L'Annuaire Royal et l'Annuaire Ecclésiastique  
qui ont fourni la rédaction de la partie administrative.

### Divisions Militaires et leurs chefs-lieux.

1. (Cher) (Nièvre) Seine, Seine et Oise, Aisne, Seine et Marne, Oise, Loiret, Eure et Loir.	17. (Cher) (Nièvre) Oise, Haute- Oise, Aisne, Seine et Marne, Oise, Loiret, Eure et Loir.
2. (Cantal) (Puy-de-Dôme) Moselle, Mayenne, Maine-et-Loire, Mayenne, Mayenne-et-Loire, Mayenne-et-Loire, Mayenne-et-Loire, Mayenne-et-Loire.	18. (Cher) (Nièvre) Oise, Haute- Oise, Aisne, Seine et Marne, Oise, Loiret, Eure et Loir.
3. (Aube) (Côte-d'Or) Moselle, Mayenne, Maine-et-Loire, Mayenne, Mayenne-et-Loire, Mayenne-et-Loire, Mayenne-et-Loire, Mayenne-et-Loire.	19. (Cher) (Nièvre) Oise, Haute- Oise, Aisne, Seine et Marne, Oise, Loiret, Eure et Loir.
4. (Aube) (Côte-d'Or) Moselle, Mayenne, Maine-et-Loire, Mayenne, Mayenne-et-Loire, Mayenne-et-Loire, Mayenne-et-Loire, Mayenne-et-Loire.	20. (Cher) (Nièvre) Oise, Haute- Oise, Aisne, Seine et Marne, Oise, Loiret, Eure et Loir.
5. (Aube) (Côte-d'Or) Moselle, Mayenne, Maine-et-Loire, Mayenne, Mayenne-et-Loire, Mayenne-et-Loire, Mayenne-et-Loire, Mayenne-et-Loire.	21. (Cher) (Nièvre) Oise, Haute- Oise, Aisne, Seine et Marne, Oise, Loiret, Eure et Loir.
6. (Aube) (Côte-d'Or) Moselle, Mayenne, Maine-et-Loire, Mayenne, Mayenne-et-Loire, Mayenne-et-Loire, Mayenne-et-Loire, Mayenne-et-Loire.	22. (Cher) (Nièvre) Oise, Haute- Oise, Aisne, Seine et Marne, Oise, Loiret, Eure et Loir.
7. (Aube) (Côte-d'Or) Moselle, Mayenne, Maine-et-Loire, Mayenne, Mayenne-et-Loire, Mayenne-et-Loire, Mayenne-et-Loire, Mayenne-et-Loire.	23. (Cher) (Nièvre) Oise, Haute- Oise, Aisne, Seine et Marne, Oise, Loiret, Eure et Loir.
8. (Aube) (Côte-d'Or) Moselle, Mayenne, Maine-et-Loire, Mayenne, Mayenne-et-Loire, Mayenne-et-Loire, Mayenne-et-Loire, Mayenne-et-Loire.	24. (Cher) (Nièvre) Oise, Haute- Oise, Aisne, Seine et Marne, Oise, Loiret, Eure et Loir.
9. (Aube) (Côte-d'Or) Moselle, Mayenne, Maine-et-Loire, Mayenne, Mayenne-et-Loire, Mayenne-et-Loire, Mayenne-et-Loire, Mayenne-et-Loire.	25. (Cher) (Nièvre) Oise, Haute- Oise, Aisne, Seine et Marne, Oise, Loiret, Eure et Loir.
10. (Aube) (Côte-d'Or) Moselle, Mayenne, Maine-et-Loire, Mayenne, Mayenne-et-Loire, Mayenne-et-Loire, Mayenne-et-Loire, Mayenne-et-Loire.	26. (Cher) (Nièvre) Oise, Haute- Oise, Aisne, Seine et Marne, Oise, Loiret, Eure et Loir.
11. (Aube) (Côte-d'Or) Moselle, Mayenne, Maine-et-Loire, Mayenne, Mayenne-et-Loire, Mayenne-et-Loire, Mayenne-et-Loire, Mayenne-et-Loire.	27. (Cher) (Nièvre) Oise, Haute- Oise, Aisne, Seine et Marne, Oise, Loiret, Eure et Loir.
12. (Aube) (Côte-d'Or) Moselle, Mayenne, Maine-et-Loire, Mayenne, Mayenne-et-Loire, Mayenne-et-Loire, Mayenne-et-Loire, Mayenne-et-Loire.	28. (Cher) (Nièvre) Oise, Haute- Oise, Aisne, Seine et Marne, Oise, Loiret, Eure et Loir.
13. (Aube) (Côte-d'Or) Moselle, Mayenne, Maine-et-Loire, Mayenne, Mayenne-et-Loire, Mayenne-et-Loire, Mayenne-et-Loire, Mayenne-et-Loire.	29. (Cher) (Nièvre) Oise, Haute- Oise, Aisne, Seine et Marne, Oise, Loiret, Eure et Loir.
14. (Aube) (Côte-d'Or) Moselle, Mayenne, Maine-et-Loire, Mayenne, Mayenne-et-Loire, Mayenne-et-Loire, Mayenne-et-Loire, Mayenne-et-Loire.	30. (Cher) (Nièvre) Oise, Haute- Oise, Aisne, Seine et Marne, Oise, Loiret, Eure et Loir.
15. (Aube) (Côte-d'Or) Moselle, Mayenne, Maine-et-Loire, Mayenne, Mayenne-et-Loire, Mayenne-et-Loire, Mayenne-et-Loire, Mayenne-et-Loire.	31. (Cher) (Nièvre) Oise, Haute- Oise, Aisne, Seine et Marne, Oise, Loiret, Eure et Loir.
16. (Aube) (Côte-d'Or) Moselle, Mayenne, Maine-et-Loire, Mayenne, Mayenne-et-Loire, Mayenne-et-Loire, Mayenne-et-Loire, Mayenne-et-Loire.	32. (Cher) (Nièvre) Oise, Haute- Oise, Aisne, Seine et Marne, Oise, Loiret, Eure et Loir.

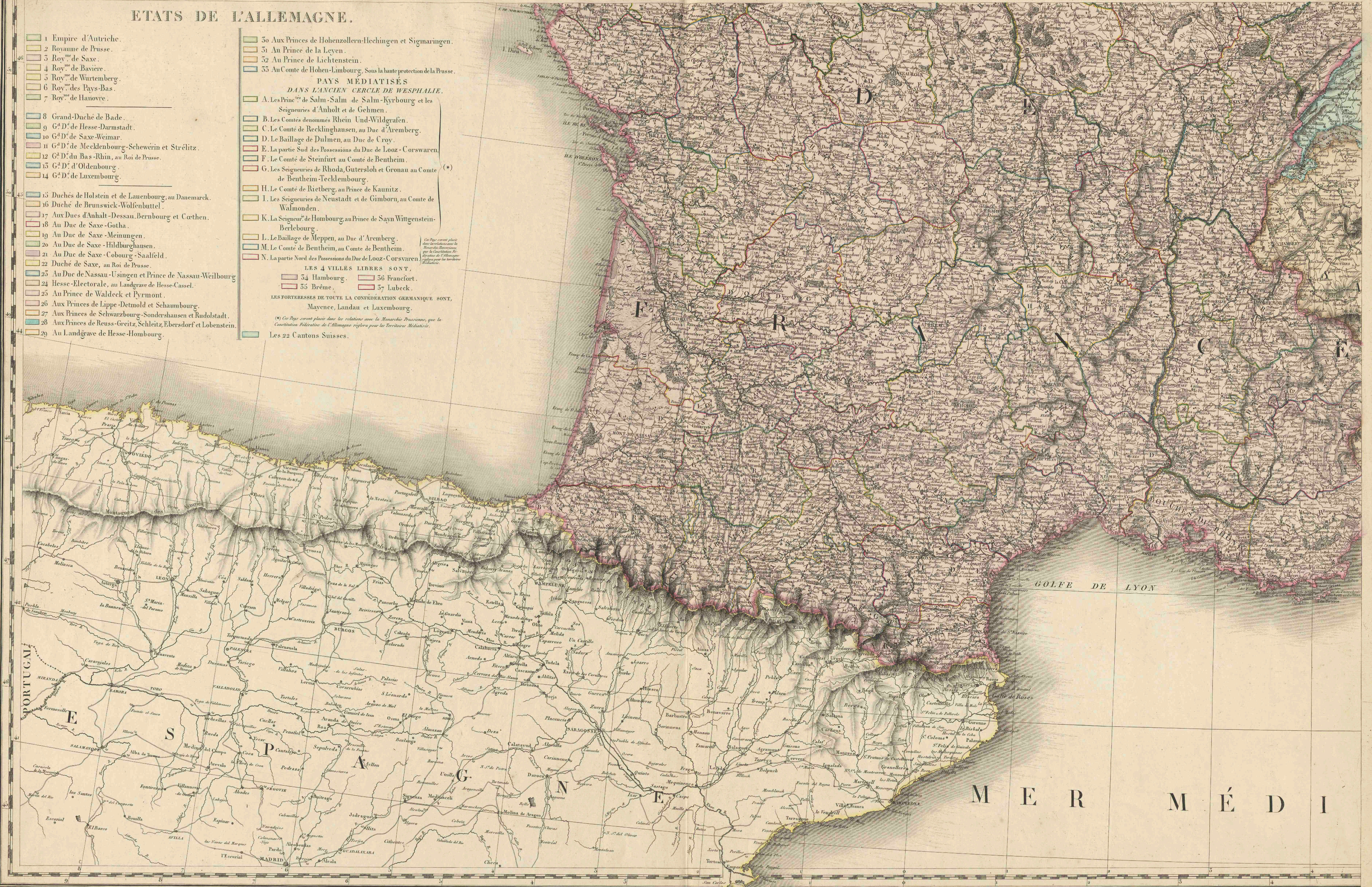


570

922

# ETATS DE L'ALLEMAGNE.

- 1 Empire d'Autriche.
  - 2 Royaume de Prusse.
  - 3 Roy.<sup>m</sup> de Saxe.
  - 4 Roy.<sup>m</sup> de Bavière.
  - 5 Roy.<sup>m</sup> de Wurtemberg.
  - 6 Roy.<sup>m</sup> des Pays-Bas.
  - 7 Roy.<sup>m</sup> de Hanovre.
  - 8 Grand-Duché de Bade.
  - 9 G.<sup>d</sup>.D. de Hesse-Darmstadt.
  - 10 G.<sup>d</sup>.D. de Saxe-Weimar.
  - 11 G.<sup>d</sup>.D. de Mecklenbourg-Schwerin et Strélitz.
  - 12 G.<sup>d</sup>.D. du Bas-Rhin, au Roi de Prusse.
  - 13 G.<sup>d</sup>.D. d'Oldenbourg.
  - 14 G.<sup>d</sup>.D. de Luxembourg.
  - 15 Duchés de Holstein et de Lauenbourg, au Danemark.
  - 16 Duché de Brunswick-Wolfenbützel.
  - 17 Aux Ducs d'Anhalt-Dessau, Bernbourg et Cœthen.
  - 18 Au Duc de Saxe-Gotha.
  - 19 Au Duc de Saxe-Meiningen.
  - 20 Au Duc de Saxe-Hildburghausen.
  - 21 Au Duc de Saxe-Cobourg-Saalfeld.
  - 22 Duché de Saxe, au Roi de Prusse.
  - 23 Au Duc de Nassau-Usingen et Prince de Nassau-Weilbourg.
  - 24 Hesse-Electorale, au Landgrave de Hesse-Cassel.
  - 25 Au Prince de Waldeck et Pyrmont.
  - 26 Aux Princes de Lippe-Detmold et Schaumbourg.
  - 27 Aux Princes de Schwarzbourg-Sondershausen et Rudolstadt.
  - 28 Aux Princes de Reuss-Greiz, Schleitz, Ebersdorf et Lobenstein.
  - 29 Au Landgrave de Hesse-Hombourg.
  - 30 Aux Princes de Hohenzollern-Hechingen et Sigmaringen.
  - 31 Au Prince de la Leyen.
  - 32 Au Prince de Lichtenstein.
  - 33 Au Comte de Hohen-Limbourg, Sous la haute protection de la Prusse.
- PAYS MEDIATISES**  
**DANS L'ANCIEN CERCLE DE WESPHALIE.**
- A. Les Princ.<sup>es</sup> de Salm-Salm de Salm-Kyrbourg et les Seigneuries d'Anholt et de Gehmen.
  - B. Les Comtes dénommés Rhein Und-Wildgrafen.
  - C. Le Comté de Recklinghausen, au Duc d'Artemberg.
  - D. Le Baillage de Dulmen, au Duc de Croy.
  - E. La partie Sud des Possessions du Duc de Loos - Corswaren.
  - F. Le Comté de Steinfurt, au Comte de Bentheim.
  - G. Les Seigneuries de Rhoda, Gutersloh et Gronau au Comte de Bentheim-Tecklenbourg.
  - H. Le Comté de Rietberg, au Prince de Kaunitz.
  - I. Les Seigneuries de Neustadt et de Gimborn, au Comte de Walmonden.
  - K. La Seigneurie de Hombourg, au Prince de Sayn Wittgenstein-Berlebourg.
  - L. Le Baillage de Meppen, au Duc d'Artemberg.
  - M. Le Comté de Bentheim, au Comte de Bentheim.
  - N. La partie Nord des Possessions du Duc de Loos - Corswaren.
- LES 4 VILLES LIBRES SONT,**
- 34 Hambourg.
  - 35 Brême.
  - 36 Francfort.
  - 37 Lubeck.
- LES FORTERESSES DE TOUTE LA CONFEDERATION GERMANIQUE SONT,**  
Mayence, Landau et Luxembourg.
- \* Ces Pays sont placés dans les relations avec la Monarchie Prussienne, que la Constitution Fédérative de l'Allemagne régit pour les Territoires Médiatisés.
- LES 22 Cantons Suisses.



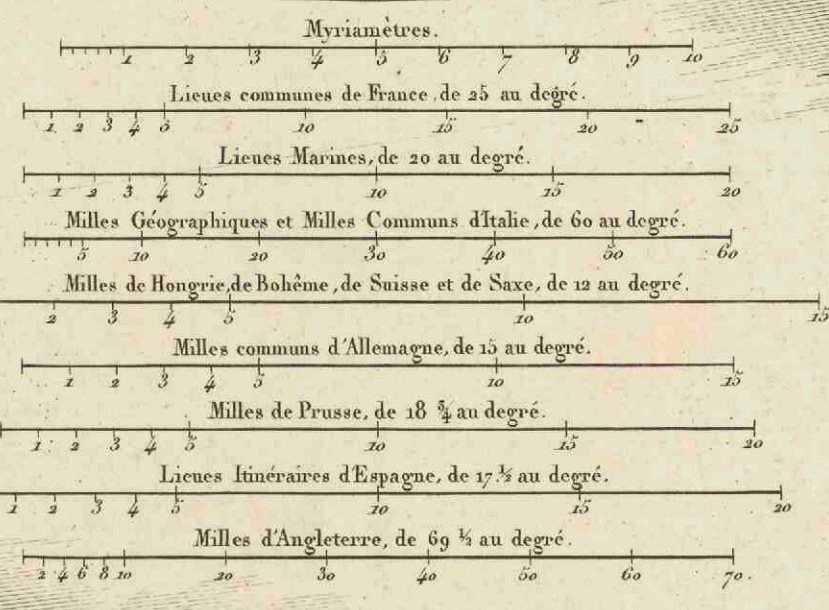


ETATS DE L'ITALIE.

- Royaume de Sardaigne et Duché de Gènes.
- Royaume de Naples.
- Roy<sup>me</sup> Lombard-Vénitien à l'Empereur d'Autriche.
- Etats de l'Eglise ou du Pape.
- Possessions du Grand Duc de Toscane.
- Etats de Modène de Massa et Carrara.
- Duchés de Parme, Plaisance et Guastalla.
- Duché de Lucques.
- Principauté de Monaco.
- République S<sup>t</sup>. Marin.

*Les Duchés de Modène, de Mantoue et de Reggio, et le Duché de Parme et Plaisance, ont été réunis à la France par le Traité de Campo Formio.*  
*Le Duché de Massa, le Principauté de Carrara et les Fiefs Impériaux, dans la Langue de l'Archiduc d'Autriche, ont été réunis à l'Autriche par le Traité de Campo Formio.*  
*Le Duché de Parme et Plaisance, le Duché de Modène et le Duché de Guastalla, ont été réunis à la France par le Traité de Campo Formio.*  
*Le Duché de Lucques, le Principauté de Monaco, et la République S<sup>t</sup>. Marin, ont été réunis à la France par le Traité de Campo Formio.*  
 (1797) A. S. M. Officiers: Marie Louise d'Autriche.

ECHELLES.



TERRAN

ILE DE SARDAIGNE.

519

374

# Carte GÉOGRAPHIQUE ET ADMINISTRATIVE DU ROYAUME de FRANCE

COMPRENANT EN OUTRE  
le Royaume des Pays-Bas, l'Alsace, l'Empire d'Autriche, la Suisse, les États du Duc de Sardaigne sur le continent  
les duchés de Parme et de Modène, l'État de l'Église, l'île d'Elbe, les Sept-Îles, l'Antarctique en supplément.

Dessinée par **HÉRISSEAU**, Ingénieur-Geographe.

TROISIÈME ÉDITION

Révisée, augmentée par **M. DEBAY**, Ingénieur-Geographe, de la M. de France.

Paris, chez **DEBAY**, Libraire-Editeur, Rue Historique, N° 1, près celle d'Orléans, de la M. de France.  
A. GILLET, Successeur, Boulevard de France, N° 10, de la M. de France.  
(1867.)

*Chiffres, Altitudes et autres détails.*

1. Hauteur des Monts, en mètres ou en toises.  
2. Hauteur des Monts, en mètres ou en toises.  
3. Hauteur des Monts, en mètres ou en toises.  
4. Hauteur des Monts, en mètres ou en toises.  
5. Hauteur des Monts, en mètres ou en toises.  
6. Hauteur des Monts, en mètres ou en toises.  
7. Hauteur des Monts, en mètres ou en toises.  
8. Hauteur des Monts, en mètres ou en toises.  
9. Hauteur des Monts, en mètres ou en toises.  
10. Hauteur des Monts, en mètres ou en toises.

### EXPLICATION DES SIGES

1. Les Bourgs et Villages	1. Église	1. Bourg
2. Les Villes	2. Fort	2. Fort
3. Les Cités	3. Casernes	3. Casernes
4. Les Palais	4. Palais	4. Palais
5. Les Châteaux	5. Châteaux	5. Châteaux
6. Les Forts	6. Forts	6. Forts
7. Les Cités	7. Cités	7. Cités
8. Les Palais	8. Palais	8. Palais
9. Les Châteaux	9. Châteaux	9. Châteaux
10. Les Forts	10. Forts	10. Forts

### NOTICES

1. Les Bourgs et Villages

2. Les Villes

3. Les Cités

4. Les Palais

5. Les Châteaux

6. Les Forts

7. Les Cités

8. Les Palais

9. Les Châteaux

10. Les Forts

## ÉTATS DE L'ALLEMAGNE.

<ul style="list-style-type: none"> <li>1. Empire d'Autriche.</li> <li>2. Royaume de Prusse.</li> <li>3. Roy. de Saxe.</li> <li>4. Roy. de Bavière.</li> <li>5. Roy. de Wurtemberg.</li> <li>6. Roy. de Hanovre.</li> <li>7. Grand-Duché de Bade.</li> <li>8. G.D. de Hesse-Darmstadt.</li> <li>9. G.D. de Saxe-Weimar.</li> <li>10. G.D. de Mecklembourg-Schwerin et Strélitz.</li> <li>11. G.D. de Bavière.</li> <li>12. G.D. de Saxe-Altenbourg.</li> <li>13. G.D. de Saxe-Cobourg-Gotha.</li> <li>14. G.D. de Saxe-Meiningen.</li> <li>15. An-Duc de Saxe-Weimar.</li> <li>16. An-Duc de Saxe-Cobourg-Gotha.</li> <li>17. An-Duc de Saxe-Meiningen.</li> <li>18. An-Duc de Saxe-Altenbourg.</li> <li>19. An-Duc de Saxe-Cobourg-Gotha.</li> <li>20. An-Duc de Saxe-Meiningen.</li> <li>21. An-Duc de Saxe-Altenbourg.</li> <li>22. An-Duc de Saxe-Cobourg-Gotha.</li> <li>23. An-Duc de Saxe-Meiningen.</li> <li>24. An-Duc de Saxe-Altenbourg.</li> <li>25. An-Duc de Saxe-Cobourg-Gotha.</li> <li>26. An-Duc de Saxe-Meiningen.</li> <li>27. An-Duc de Saxe-Altenbourg.</li> <li>28. An-Duc de Saxe-Cobourg-Gotha.</li> <li>29. An-Duc de Saxe-Meiningen.</li> </ul>	<ul style="list-style-type: none"> <li>30. An-Princes de Hohenzollern-Hechingen et Sigmaringen.</li> <li>31. An-Princes de Lippe.</li> <li>32. An-Princes de Lichtenstein.</li> <li>33. An-Comtes de Hohenlohe-Langenburg.</li> <li>34. An-Comtes de Hohenlohe-Schillingsfürst.</li> <li>35. An-Comtes de Hohenlohe-Kirchberg.</li> <li>36. An-Comtes de Hohenlohe-Ingolstadt.</li> <li>37. An-Comtes de Hohenlohe-Weinsberg.</li> <li>38. An-Comtes de Hohenlohe-Schillingfürst.</li> <li>39. An-Comtes de Hohenlohe-Kirchberg.</li> <li>40. An-Comtes de Hohenlohe-Ingolstadt.</li> <li>41. An-Comtes de Hohenlohe-Weinsberg.</li> <li>42. An-Comtes de Hohenlohe-Schillingfürst.</li> <li>43. An-Comtes de Hohenlohe-Kirchberg.</li> <li>44. An-Comtes de Hohenlohe-Ingolstadt.</li> <li>45. An-Comtes de Hohenlohe-Weinsberg.</li> <li>46. An-Comtes de Hohenlohe-Schillingfürst.</li> <li>47. An-Comtes de Hohenlohe-Kirchberg.</li> <li>48. An-Comtes de Hohenlohe-Ingolstadt.</li> <li>49. An-Comtes de Hohenlohe-Weinsberg.</li> <li>50. An-Comtes de Hohenlohe-Schillingfürst.</li> </ul>
---	--

LES VILLES LIBRES SONT :

- 1. Hambourg.
- 2. Francfort.
- 3. Brême.
- 4. Lübeck.
- 5. Leipzig.
- 6. Nuremberg.
- 7. Cologne.
- 8. Strasbourg.
- 9. Metz.
- 10. Sarrebruck.
- 11. Bielefeld.
- 12. Münster.
- 13. Bonn.
- 14. Düsseldorf.
- 15. Essen.
- 16. Dortmund.
- 17. Cologne.
- 18. Strasbourg.
- 19. Metz.
- 20. Sarrebruck.
- 21. Bielefeld.
- 22. Münster.
- 23. Bonn.
- 24. Düsseldorf.
- 25. Essen.
- 26. Dortmund.

## ÉTATS DE L'ITALIE.

<ul style="list-style-type: none"> <li>1. Royaume de Sardaigne-Duché de Gênes.</li> <li>2. Royaume de Naples.</li> <li>3. État de l'Église ou de Rome.</li> <li>4. Duché de Modène et de Parme.</li> <li>5. Duché de Mantoue.</li> <li>6. Duché de Parme et de Plaisance.</li> <li>7. Duché de Toscane.</li> <li>8. Duché de Salaparuta.</li> <li>9. Duché de Castro.</li> <li>10. Duché de Castro.</li> <li>11. Duché de Castro.</li> <li>12. Duché de Castro.</li> <li>13. Duché de Castro.</li> <li>14. Duché de Castro.</li> <li>15. Duché de Castro.</li> <li>16. Duché de Castro.</li> <li>17. Duché de Castro.</li> <li>18. Duché de Castro.</li> <li>19. Duché de Castro.</li> <li>20. Duché de Castro.</li> </ul>	<ul style="list-style-type: none"> <li>21. Duché de Salaparuta.</li> <li>22. Duché de Castro.</li> <li>23. Duché de Castro.</li> <li>24. Duché de Castro.</li> <li>25. Duché de Castro.</li> <li>26. Duché de Castro.</li> <li>27. Duché de Castro.</li> <li>28. Duché de Castro.</li> <li>29. Duché de Castro.</li> <li>30. Duché de Castro.</li> <li>31. Duché de Castro.</li> <li>32. Duché de Castro.</li> <li>33. Duché de Castro.</li> <li>34. Duché de Castro.</li> <li>35. Duché de Castro.</li> <li>36. Duché de Castro.</li> <li>37. Duché de Castro.</li> <li>38. Duché de Castro.</li> <li>39. Duché de Castro.</li> <li>40. Duché de Castro.</li> </ul>
--	--

LES VILLES LIBRES SONT :

- 1. Gênes.
- 2. Livourne.
- 3. Florence.
- 4. Pise.
- 5. Arezzo.
- 6. Prato.
- 7. Lucca.
- 8. Carrare.
- 9. Massa.
- 10. Pistoia.
- 11. Grosseto.
- 12. Siena.
- 13. Arezzo.
- 14. Prato.
- 15. Lucca.
- 16. Carrare.
- 17. Massa.
- 18. Pistoia.
- 19. Grosseto.
- 20. Siena.
- 21. Arezzo.
- 22. Prato.
- 23. Lucca.
- 24. Carrare.
- 25. Massa.
- 26. Pistoia.
- 27. Grosseto.
- 28. Siena.
- 29. Arezzo.
- 30. Prato.
- 31. Lucca.
- 32. Carrare.
- 33. Massa.
- 34. Pistoia.
- 35. Grosseto.
- 36. Siena.
- 37. Arezzo.
- 38. Prato.
- 39. Lucca.
- 40. Carrare.