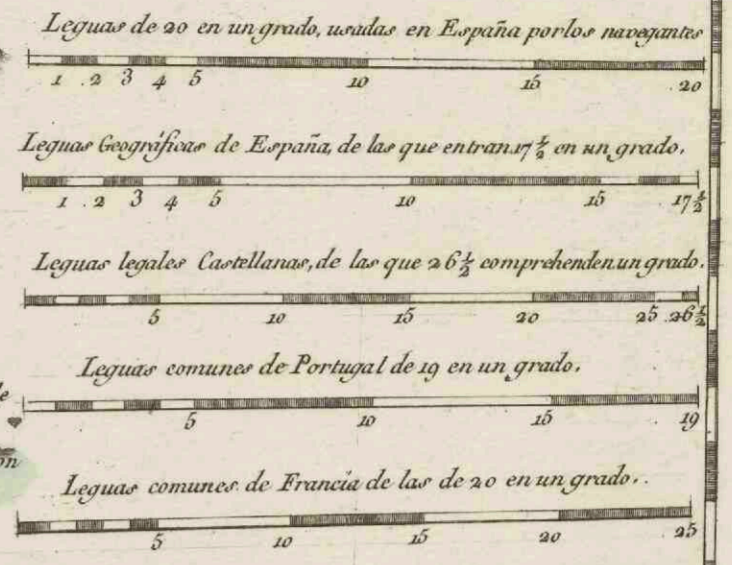
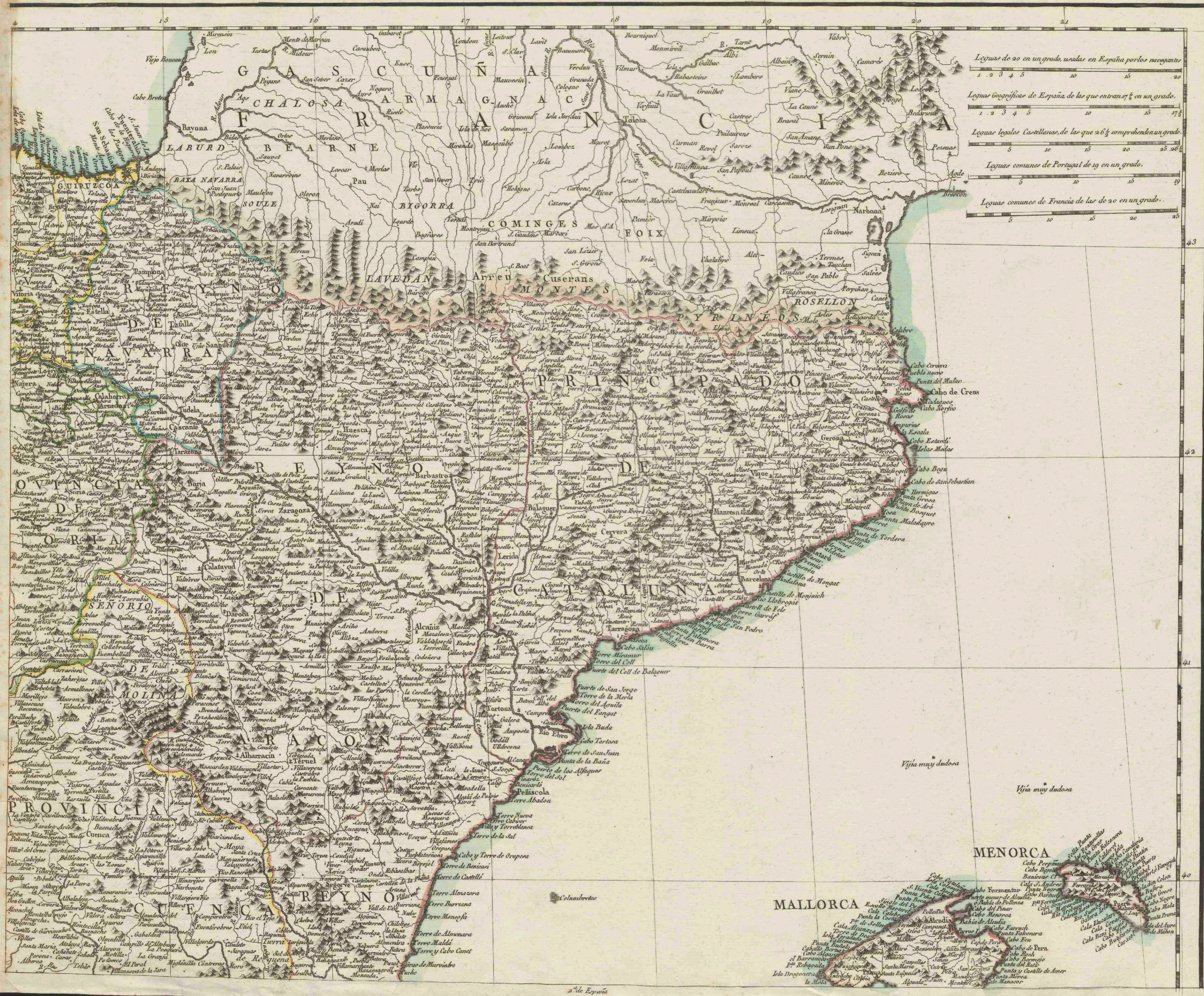




Mapa general de Espana, dividido en sus actuales provincias, islas adyacentes, y reyno de Portugal

<https://hdl.handle.net/1874/378282>



43
42
41
40

Vista muy dudosa

Vista muy dudosa

MENORCA

MALLORCA

23k

93

NORTE

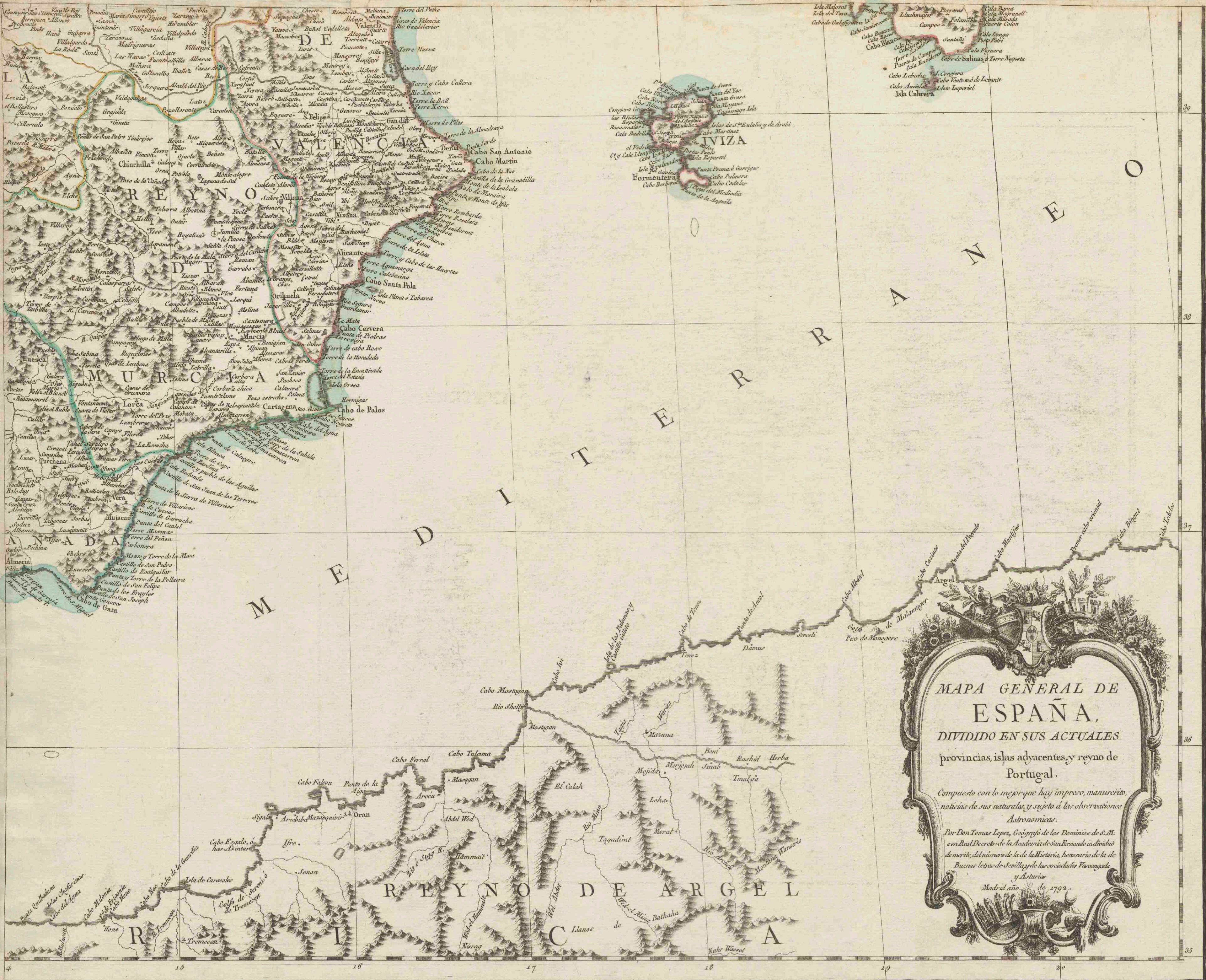


OCCIDENTAL ATLANTICO

OCCIDENTAL MEDITERRANEO

34

1469



MAPA GENERAL DE ESPAÑA,
 DIVIDIDO EN SUS ACTUALES
 provincias, islas adyacentes, y reino de Portugal.
 Compuesto con lo mejor que hay impreso, manuscrito,
 noticias de sus naturales; y sujeto á las observaciones
 Astronómicas.
 Por Don Tomas Lopez, Geógrafo de los Dominios de S. M.
 con Real Decreto de la Academia de San Fernando en el día
 de mayo, del número de la de la Historia, honorario de la de
 Buenas Letras de Sevilla y de las sociedades Vascongadas
 y Asturias.
 Madrid año de 1792.



Ha constituido el autor de este mapa todas las de las provincias particulares de España, en escala mayor, donde por menor están todos sus pueblos, con los que puede formarse un grueso volumen, y completar el atlas de este Reyno. Pueden satisfacer la utilidad e ilustración de los que aprenden geografía, que desben conocer individualmente el suelo donde nacieron, antes de pasar á instruirse del territorio ajeno. Esta enseñanza casera no puede adquirirse con los mapas astronómicos, que están divididos según el gobierno antiguo, en las situaciones de los lagos, nacimientos, carreras, paraderos de los rios, sin conocimiento de las sierras, montes &c.

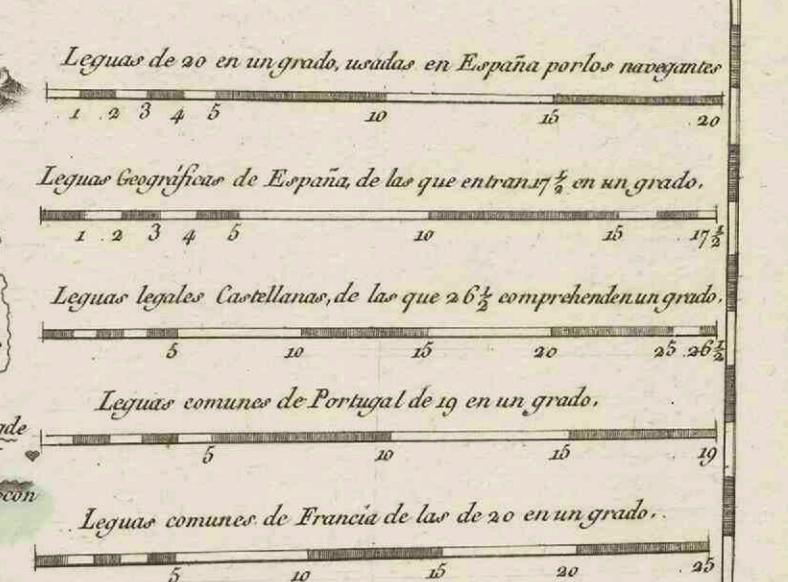
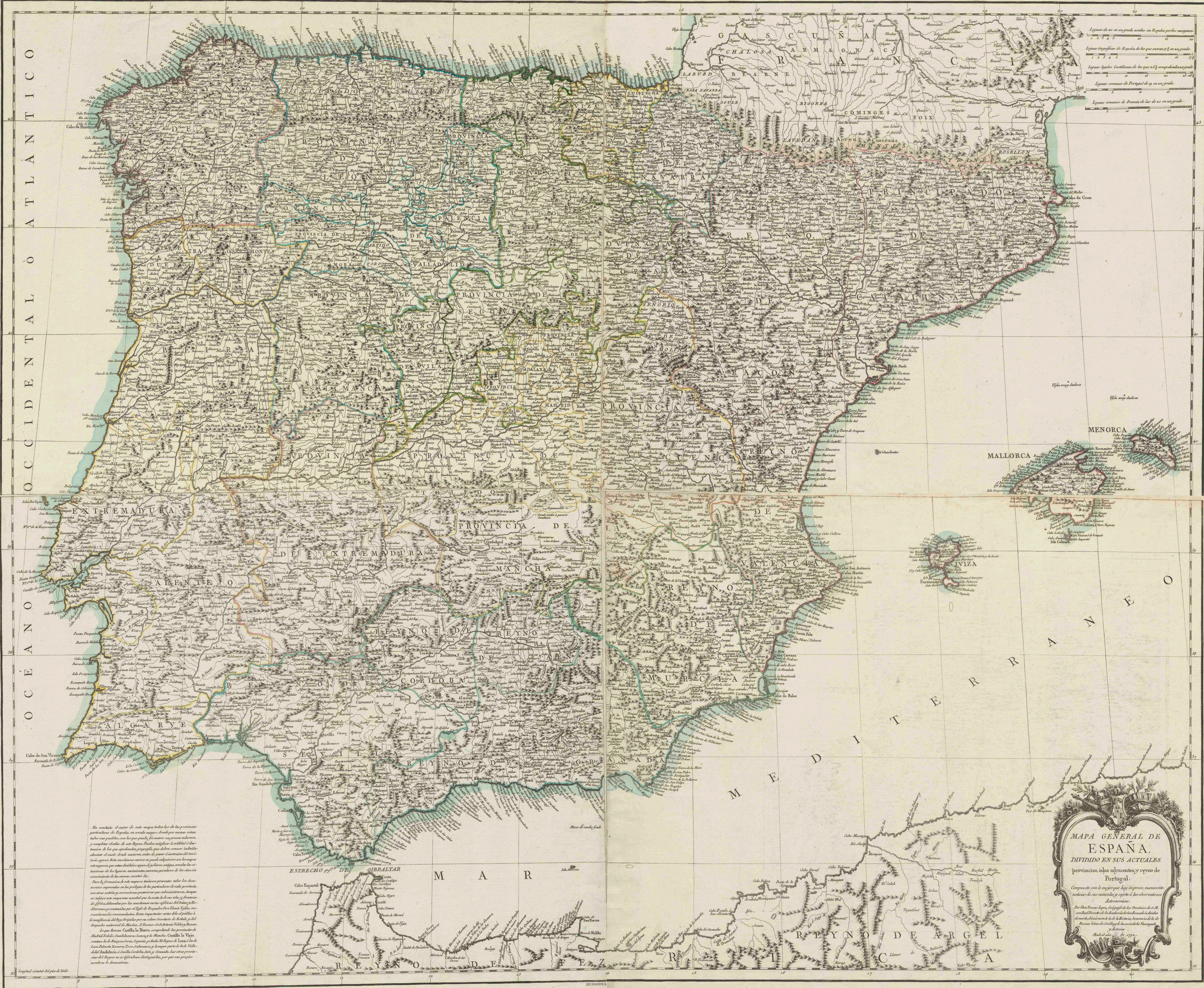
Para la formación de este mapa se tuvieron presentes todos los documentos expresados en los privilegios de las particularidades de cada provincia, con otras noticias y correcciones posteriores que suministraron. Aunque no tubiere este mapa mas novedad que la costumbre de sus islas y fronteras de Africa, delineadas por las exactísimas cartas esféricas del Orinio y Merdierano, y construidas por el Xefe de Esquadra Don Vicente Tefino, merecería mucha recomendación. Estas importantes cartas debe el público á la munificencia del Rey, dirigidas por su zeloso secretario de Estado y del despacho universal de Marina, el Excmo. Sr. D. Antonio Valdes y Bazan.

Lo que llaman Castilla la Nueva comprende las provincias de Madrid, Toledo, Guadalajara, Cuenca, y la Mancha. Castilla la Vieja contiene la de Burgos,oria, Segovia, y Avila. El Reyno de Leon á las de Leon, Palencia, Zamora, Toro, Salamanca, y la mayor parte de la de Valladolid. Andalucía á Sevilla, Córdoba, Jaén, y Granada. Las otras provincias del Reyno no se diferencian distinguiéndolas, por que sus propios nombres lo demuestran.

Se hallará este con todas las obras del autor, y las de su hijo en Madrid, calle de Ancha, frente la casa de los Gremios. Manzana 119. numero 3.

036

634



Ha consultado el autor de este mapa todas las provincias particulares de España, en donde se han tomado todas las particularidades que se han podido averiguar, y se han representado con la mayor exactitud posible, y se han añadido a cada una de ellas sus respectivos blasones, y se han representado con la mayor exactitud posible, y se han añadido a cada una de ellas sus respectivos blasones, y se han representado con la mayor exactitud posible, y se han añadido a cada una de ellas sus respectivos blasones.

MAPA GENERAL DE ESPAÑA.
DIVIDIDA EN SUS ACTUALES PROVINCIAS Y LAS ADYACENTES, Y REINO DE PORTUGAL.

Composto con el mayor y mejor auxilio de los observadores Astrónomos.

Por Don Tomas Lopez, Geógrafo de las Provincias de S. M. con Real Decreto de la Academia de San Fernando, y de la Real Academia de Ciencias, y de la Real Academia de Historia, y de la Real Academia de Bellas Artes, y de la Real Academia de Ciencias Exactas, Físicas y Matemáticas.

Madrid año 1792.