



Vergleichende Tabellen u?ber den Umfang und die Bevo?lkerungsverha?ltnisse der bekannteren La?nder der Erde

<https://hdl.handle.net/1874/380393>

80/1 c
(München)

Nachtrag.

Die Gouvernements des russischen Reichs mit Angabe der relativen Bevölkerung.

1. Archangelsk	15519	□ M. a	16 E.
2. Wolgda	6967	-	119 -
3. Perm	6073	-	270 -
4. Orenburg	5581	-	339 -
5. Ssarow	3525	-	467 -
6. Donsche Kosaken	2943	-	239 -
7. Astrachan	2860	-	99 -
8. Olonez	2783	-	169 -
9. Wjatka	2500	-	665 -
10. Nowgorod	2213	-	419 -
11. Cis-Caucasien	1957	-	206 -
Tschernomor. Kos.	693	-	179 -
12. Minsk	1622	-	643 -
13. Kastrano	1496	-	765 -
14. Cherson	1332	-	575 -
15. Ssimbirsk	1315	-	1093 -
16. Wolhynien	1296	-	1115 -
17. Twer	1223	-	1085 -
18. Woronesch	1209	-	1371 -
19. Tambow	1202	-	1456 -
20. Taurien	1163	-	492 -
21. Kasan	1128	-	1190 -
22. Jekaterinoslaw	1121	-	702 -
Taganrog	79	-	989 -
Asowsche Kosaken	5	-	1089 -
23. Smolensk	1019	-	1148 -
24. Tschernikof	999	-	1430 -
25. Charkow	985	-	1490 -
26. St. Petersburg	969	-	789 -
27. Kijew	913	-	1757 -
28. Poltawa	896	-	1989 -
29. Mohilow	884	-	1652 -
30. Nischnew-Nowgorod	876	-	1343 -
31. Wladimir	862	-	1446 -
32. Orel	858	-	1750 -
33. Bessarabien	857	-	923 -
34. Livland	853	-	954 -
35. Kursk	818	-	2052 -
36. Witshak	810	-	974 -
37. Pskow	809	-	967 -
38. Podolien	773	-	2201 -
39. Wilna	767	-	1125 -
40. Rijsan	766	-	1782 -
41. Kowno	758	-	1308 -
42. Grodno	692	-	1310 -
43. Pensa	690	-	1575 -
44. Moskau	589	-	2323 -
45. Jaroslaw	559	-	1527 -
46. Kaluga	573	-	1755 -
47. Tula	551	-	2211 -
48. Kurland	495	-	1116 -
49. Esthland	376	-	539 -

6400 □ M. 1,637,000 Einwohner, auf 1 □ M. 255 Einw.

2331 □ M. 4,860,000 Einwohner, auf 1 □ M. 1227 Einw.

Russland mit Polen und Finnland

90117 □ M.	2331 □ M.	6400 □ M.
zusammen 98848 □ M.		
54,000,000 Einw.	4,860,000 Einw.	1,637,000 Einw.
zusammen 60,497,000 Einw.		

Russland auf 1 □ M. 601 Einw.

Vergleichende Tabellen
über den
Umfang und die Bevölkerungsverhältnisse
der
bekannteren Länder der Erde.

Nach den neuesten Angaben berechnet und in 4 Tafeln auf Subscription

herausgegeben von

E. Gruner.

Erste Tafel:
Die Staaten des europäischen Continents und der Deutsche Bund.

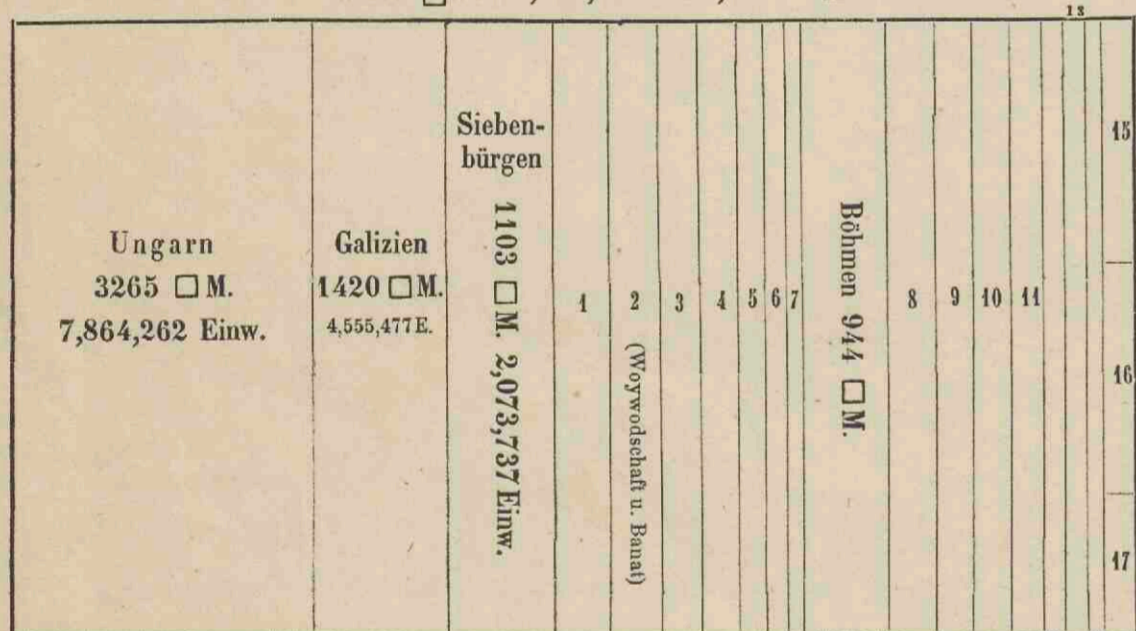
1854.

Verleger, Druck von C. Neumann & Sohn.

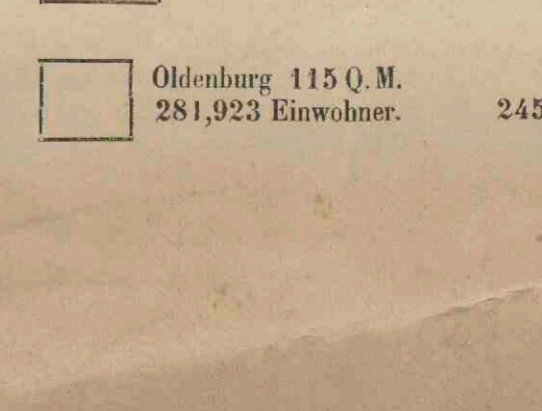
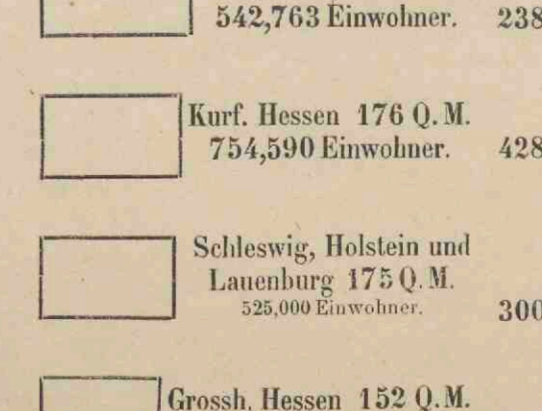
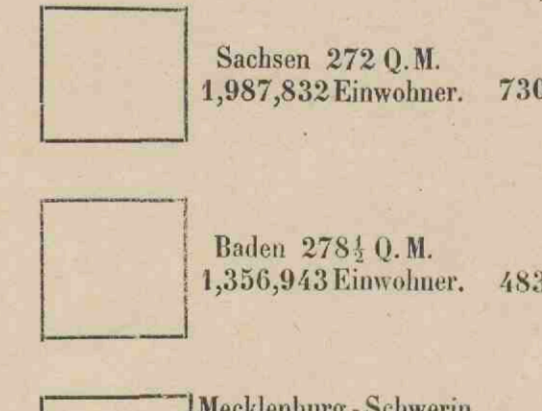
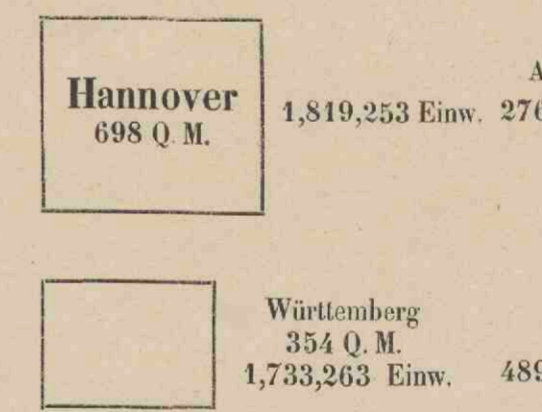
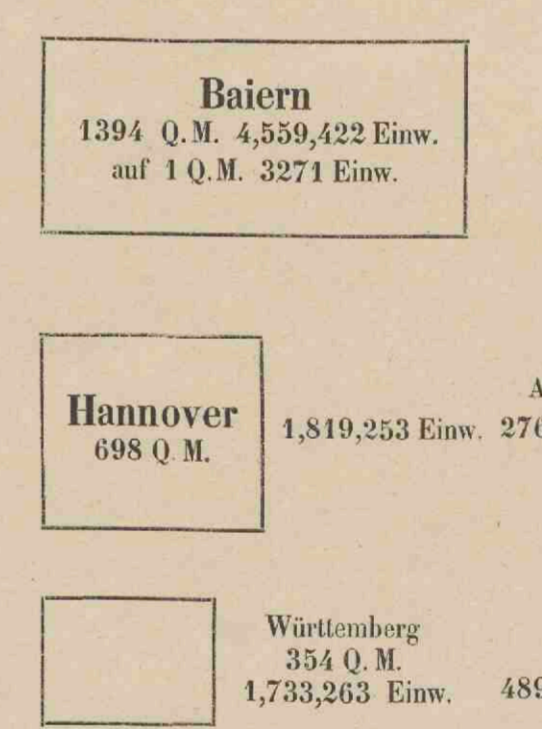
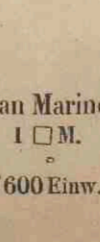
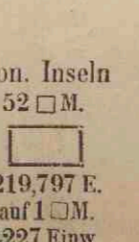
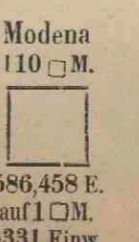
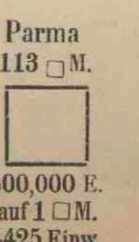
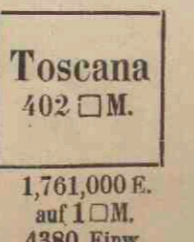
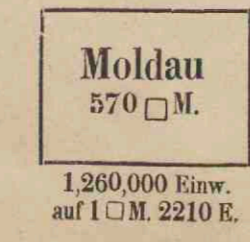
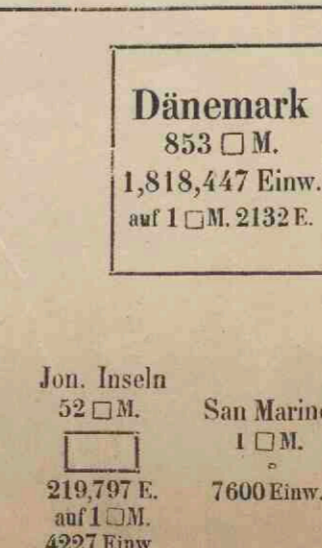
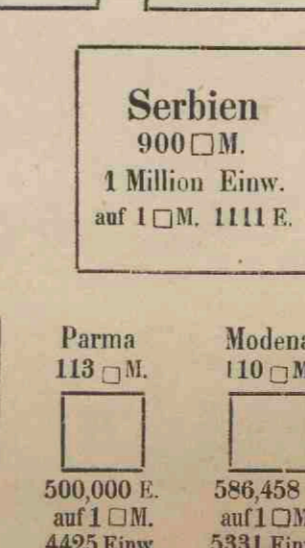
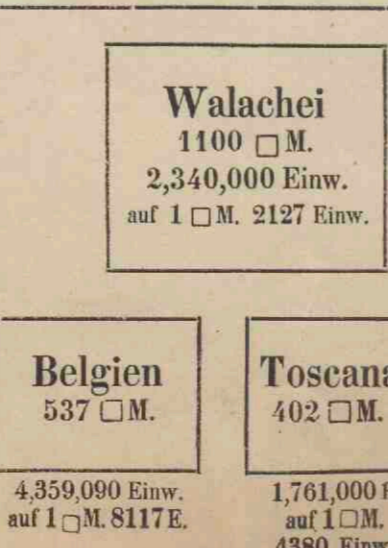
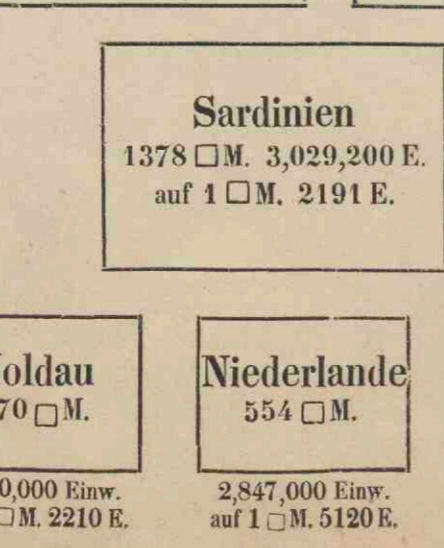
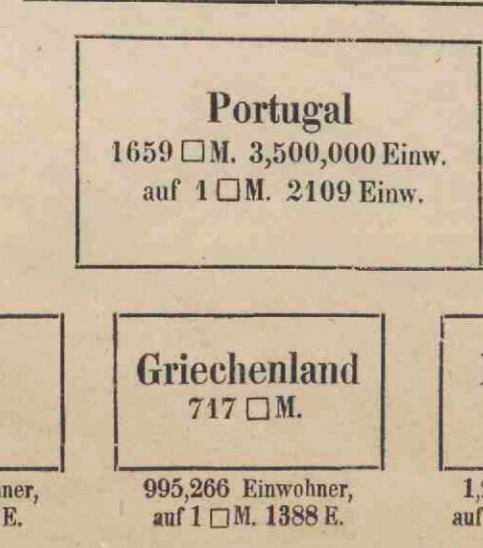
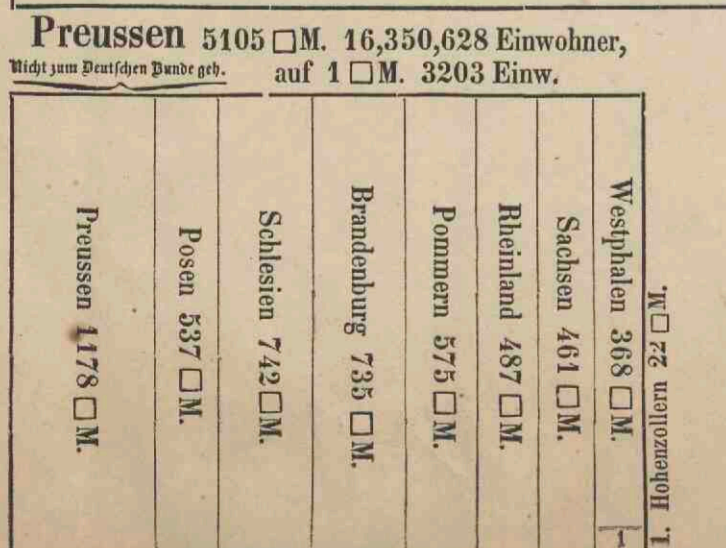
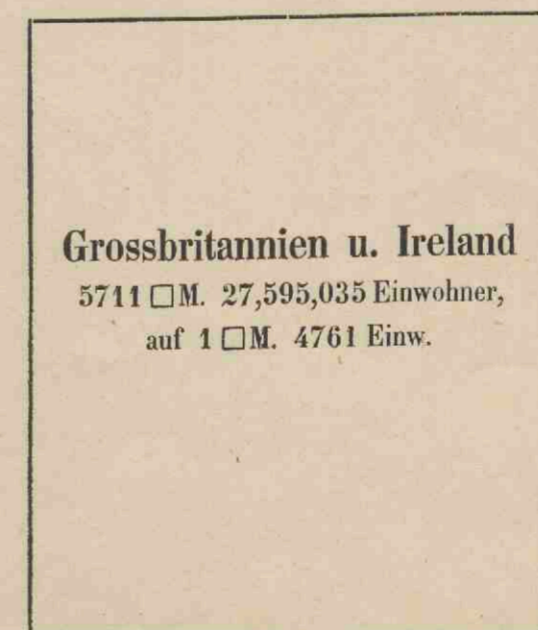
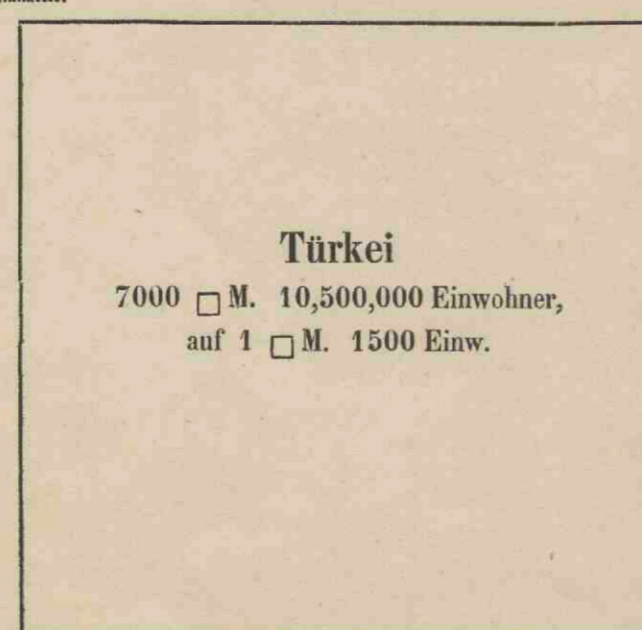
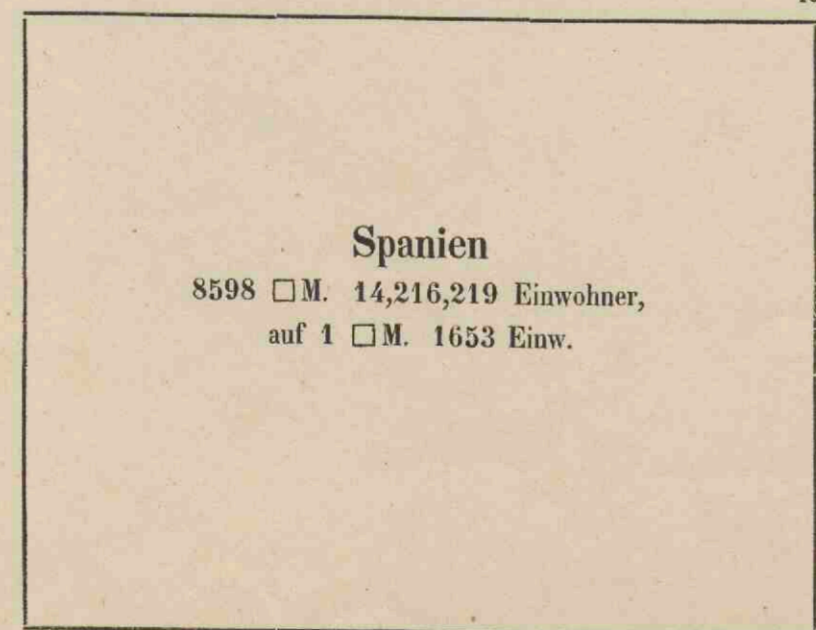
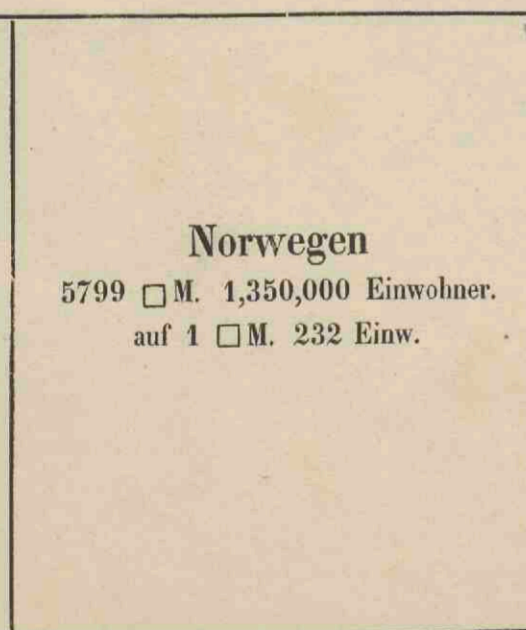
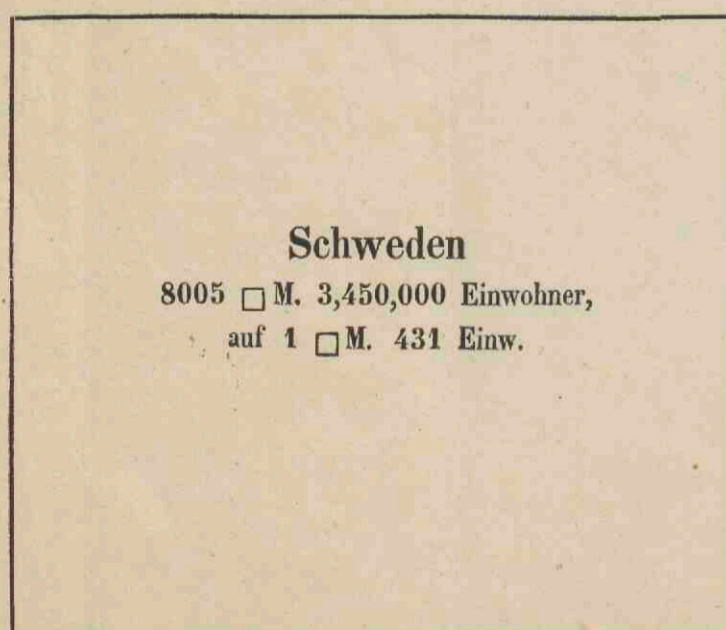
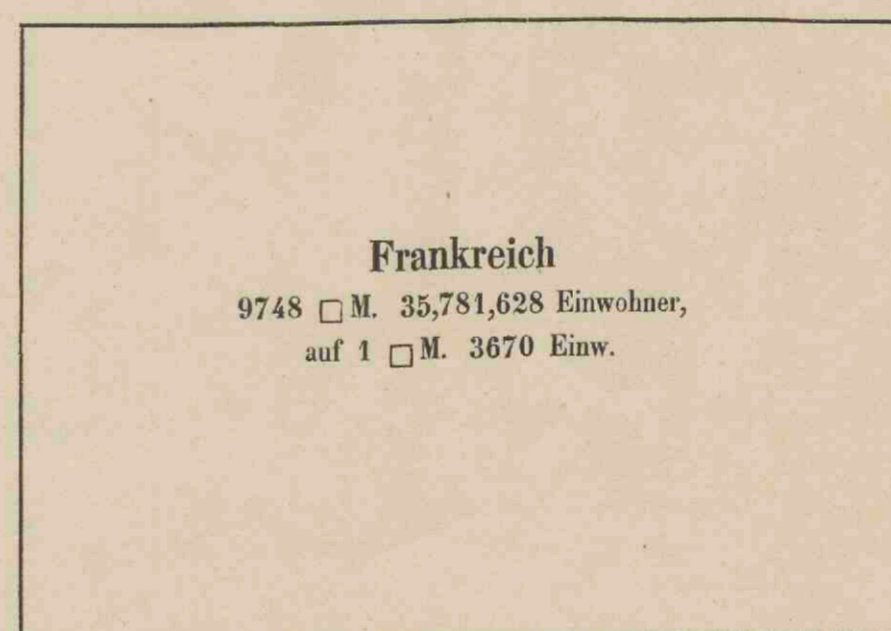
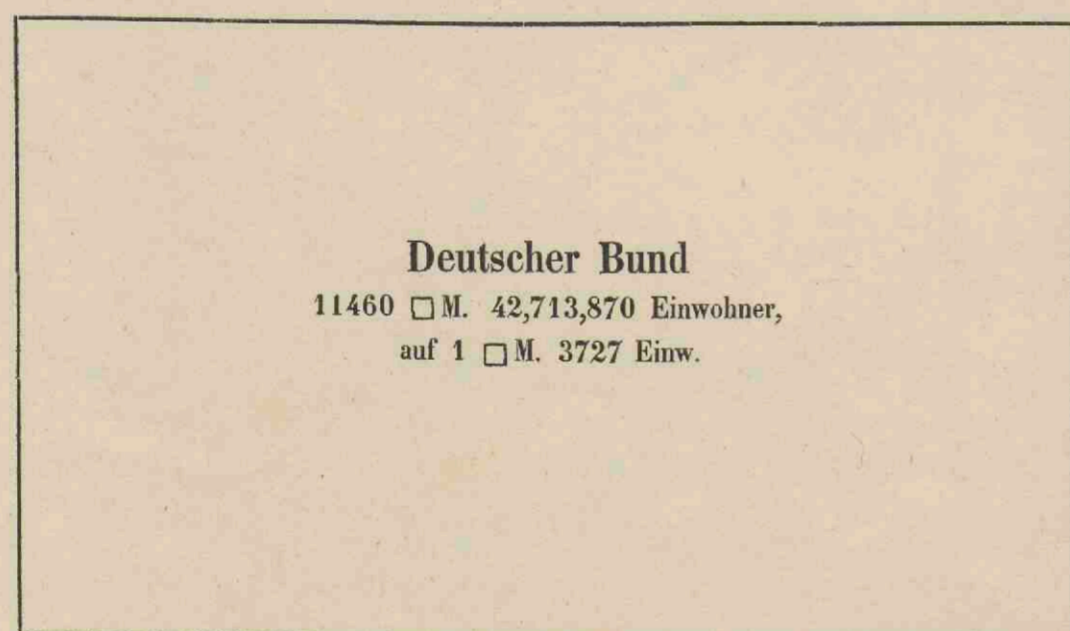
Das zum Deutschen Bunde gehörige
Oesterreich
3596 Q. M. 12,196,567 Einwohner.
auf 1 Q. M. 3391 Einw.

Das zum Deutschen Bunde gehörige
Preussen
3390 Q. M. 12,560,603 Einwohner,
auf 1 Q. M. 3711 Einw.

Oesterreich 12120 □ M. 36,514,466 Einw., auf 1 □ M. 3012 Einw.



- 1) Mill. Grenze. 5) Croatien u. Slavonien 9) Sloyernark. 13) Kärnten. 17) Schlesien.
- 2) Serbien. 6) Dalmatien. 10) Mähren. 14) Krain.
- 3) Venedig. 7) Bukowina. 11) Niederösterreich. 15) Küstenland.
- 4) Lombardel. 8) Tirol u. Vorarlberg. 12) Oberösterreich. 16) Salzburg.



Einwohner, auf 1 Q. M.	
Luxemburg und Limburg 86 Q. M.	405,000 4709
Nassau 84 Q. M.	429,060 5108
Braunschweig 72 Q. M.	270,825 3761
Sachsen-Weimar 66 Q. M.	262,524 3978
Sachsen-Meiningen 454 Q. M.	166,364 3643
Mecklenburg-Strelitz 36 Q. M.	99,628 2767
Sachsen-Coburg-Gotha 35 Q. M.	150,412 4297
Anhalt-Dessau-Cöthen 31 Q. M.	103,770 3347
Sachsen-Altenburg 24 Q. M.	132,849 5535
Reuss jüngere Linie 214 Q. M.	77,016 3605
Waldeck 214 Q. M.	59,697 2779
Lippe 20 Q. M.	106,605 5330
Schwarzburg-Sondershausen 154 Q. M.	60,847 3961
Schwarzburg-Rudolstadt 154 Q. M.	69,038 4454
Anhalt-Bernburg 15 Q. M.	52,641 3509
Schaumburg-Lippe 94 Q. M.	30,226 3124
Reuss ältere Linie 7 Q. M.	35,159 5022
Hamburg 7 Q. M.	188,054 26865
Lübeck 6 Q. M.	54,166 9072
Homburg 5 Q. M.	24,129 4984
Bremen 34 Q. M.	79,047 22572
Lichtenstein 24 Q. M.	6,400 2560
Frankfurt 14 Q. M.	77,950 43305



10

England 2831 □ Meilen.	Schottland 1515 □ M.	Ireland 1355 □ Meil.		
Brit. Besitz. in Asien 1136 □ M. Ceylon, Honkong, Labuan 1,575,500 E. auf 1 □ M. 1386 E.				
Brit. Besitz. in Afrika 12,095 □ M. auf 1 □ M. 780 Einw.				
Cap d. g. Hoffnung und Natal 12,000 □ M. 700,000 Einw. Sierra Leone Gambia Cap Coast Castle Akra und Bulama } 40 □ M. 130,000 Einw. St. Helena Fernando del Po Ascension und Sechellen Mauritius 55 □ M. 180,000 Einw.				
Britische Besitz. in Australien 20,527 □ M.				
Neu-Süd-Wales 1624 □ M. Van diemenland 1130 - Westaustralien 4709 - } 500,000 Einw. Victoria 1000 - auf 1 □ M. 23 Einw. Südastralien 11064 - Neuseeland 1000 -				
			Britische Besitz. in Amerika 51,989 □ M. 4,108,000 Einw. auf 1 □ M. 79 Einw.	
			Canada 16,500 □ M. 1,800,000 Einw. Neubraunsch. 1305 - 266,000 - Neuschottland 883 - 200,000 - Prinz Edwards Ins. 100 - 100,000 - Neufundland 1,692 - 115,000 - Hudsons-Bai 17,426 - 500,000 - Oregon-Gebiet 7,800 - 30,000 - Antigua Barbadois Dominica Grenada Monsterrat Nevis St. Kitts St. Lucia St. Vincent Tabago Tortola Virgin Anguila Trinidad Jamaica 270 - 450,000 - Bahamas 207 - 30,000 - Bermuta 4 - 15,000 - Guyana 4,709 - 180,000 - Honduras 770 - 30,000 - Falkland-Ins. 113 - 12,000 -	
				Besitz. der Engl. Compagnie in Asien 58,756 □ M. Unter dem Schutze derselben 6,000 - auf 1 □ M. 2161 Einw.
				Bengal mit Agra, Pendschab und den Besitzungen in Hinterindien 20,000 □ M. 75,000,000 Einw. Madras 6,685 - 18,000,000 - Bombay mit Sadarah und Sind 6,061 - 9,000,000 - Nagpur 3,300 - 500,000 - Singapore 5 - 50,000 -
				Abhängige Staaten. Heidrabad 4,500 □ M. Mysore 1,270 - Oude 950 - } 39,500,000 Einw. Guicowar 830 - Travankore 360 - Viele kleinere Staaten, ohngefähr 14,800 -
				Unter dem Schutze der Ostind. Compagnie. Scindia Nepal Kaschmir } 6,000 □ M. 8,000,000 Einw. Dholpur

Niederlande 554 □ M.				
Guineaküste 500 □ M. 100,000 Einw. auf 1 □ M. 500 E.				
	Nederl. Besitzungen in Asien 28,932 □ M. 15,050,000 Einwohner, auf 1 □ M. 520 Einw.			
	Java, Madura und Nachbar-Inseln 2,444 □ M. 10,000,000 Einw. Sumatra 5,709 - 1,400,000 - Borneo 9,373 - 650,000 - Celebes 3,406 - 1,000,000 - Amboina Ternate Banda - Inseln Banka Bintang Billitong } 8,000 - 2,000,000 - Timor Sumbava Lombok Neu-Guinea			
Surin. 2800 □ M. 62,000 Einw. auf 1 □ M. 22 E.				
Die Inseln 50 □ M. 26,000 Einw. auf 1 □ M. 520 E.				
		Portugies. Besitzungen in Afrika 27,800 □ M. in Asien und Australien 133 - } 1,412,000 Einw. auf 1 □ M. 50 Einw.		
		In Afrika: Cap Vert-Inseln 688 □ M. 80,000 Einw. Guinea - Küste und Ins. 1,687 - 10,000 - Angola und Benguela 12,500 - 400,000 - Mozambique u. Depend. 12,900 - 281,000 - St. Thomas, Principe 25 - 16,000 -		
		In Asien und Australien: Goa Salceto } 401,000 Einw. Bardez } 133 □ M. Damao } Diu } Midora } 219,000 - Solor } Timor } Macao } 5,000 -		
			Frankreich mit Corsika 9,748 □ M.	
			Algier } Senegal 5050 □ M. Bourbon } 2,800,000 Einw. auf 1 □ M. 554 Einw.	
				Spanien 8,598 □ M. mit den Inseln in Europa.
				Spanische Besitzungen in Amerika, Afrika, Australien 4,867 □ M. 5,187,676 Ew. Cuba Puerto Rico Jungf.-Inseln Philippinen Presidios-Ins. Guinea-Ins.
				Dänem. und Schleswig 859 □ M.
				Far-Oer, Island, Grönland 1,010 □ M. 80,000 Einw. auf 1 □ M. 49 Einw.

Vergleichende Tabellen
über den
Umfang und die Bevölkerungs-Verhältnisse
der bekannteren Länder der Erde.

Nach den neuesten Angaben berechnet und in 4 Tafeln
herausgegeben von
E. Gruner.


Zweite Tafel:
Der Colonialbesitz der Europ. Staaten.

1854.
In Commission bei **Robert Hoffmann** in Leipzig.
Drucker, Druck von C. Neumann & Sohn.

500 Millimeter.

457	-
416 1/2	-
389 1/2	-
355 1/2	-
347	-
342 1/2	-
333 1/2	-
314	-
307	-
305	-
300	-
292	-
286 1/2	-
283	-

1/2 Yard Englisch.
1 F. Bairisch, 1/2 Vara Spanisch.
1 F. Oestreichisch.
1/2 Arschine Russisch.
1 F. Brabanter.
1/2 Pick oder Dräa Türkisch.
1 F. Preussisch.
1 F. Rheinländisch, Dänemark, Schweden, Norwegen.
1 F. Württembergisch.
1 F. Englisch.
1 F. Schweizerisch.
1 F. Hannoverisch.
1 F. Hamburger.
1 F. Sächsisch.



101 C

Russland in Europa, Asien und Amerika

98,848 226,903 17,500
zusammen 343,251 □ M. 66,159,000 Einwohner,
auf 1 □ M. 70 Einwohner.

China

254,000 □ M. 369,000,000 Einwohner,
auf 1 □ M. 1452 Einwohner.

Brasilien

135,000 □ M. 5,000,000 Einw.
auf 1 □ M. 37 Einw.

Vereinigte Staaten von Nordamerika

108,713 □ M. 23,351,207 Einwohner,
auf 1 □ M. 213 Einw.

Arabien

50,000 □ M. 8,000,000 Einw.
auf 1 □ M. 160 Einw.

Sudan

50,000 □ M. 6,000,000 Einw.
auf 1 □ M. 120 Einw.

Mexiko

40,000 □ M. 8,500,000 Einwohner,
auf 1 □ M. 212 Einw.

Argentin. Republik

40,000 □ M. 2,300,000 Einwohner,
auf 1 □ M. 57 Einw.

Turkestan 32,000 □ M. 6,000,000 Einw. auf 1 □ M. 184 Einw.

Peru 27,300 □ M. 1,800,000 Einw. auf 1 □ M. 66 Einw.

Umfang von Spanien und Portugal

als Masstab.
10,257 □ Meilen.

Türkei in Europa und Asien

31,000 □ M. 26,000,000 Einw.
auf 1 □ M. 839 Einw.

Persien

22,000 □ M. 10,000,000 Einw.
auf 1 □ M. 454 Einw.

100 Millimeter.

1 Millimeter gleich 1 geographischen Meile.

Vergleichende Tabellen

über den

Umfang

und die

Bevölkerungs-Verhältnisse

der

bekannteren Länder der Erde.

Nach den neuesten Angaben berechnet und in vier Tafeln herausgegeben
von

E. Gruner.

Dritte Tafel:

Die zwölf grössten Staaten und Länder der Erde, über 20,000 □ M.
gross, mit Ausnahme von England, Niederlande und Portugal.

1854.

In Commission bei Robert Hoffmann in Leipzig.

Verlag, Druck von C. Neumann & Sohn.

1000

100

Die vereinigten Staaten von Nordamerika in neun Gruppen, von West nach Ost und Süd geordnet.

Die in den einzelnen Staaten genannten Städte sind jedesmal der Sitz der Generalversammlung, **Washington** der Sitz der Bundesregierung aller Vereinststaaten.

Staaten am stillen Ocean.

Oregon-Gebiet 16,082 □ M. 13,323 Einwohner, auf 1 □ M. $\frac{4}{3}$ Einw.	Neu-Mexiko-Gebiet 9926 □ M. 61,574 Einwohner, auf 1 □ M. $\frac{6}{4}$ Einw.	Neu-Californien 8905 □ M. 214,000 Einwohner, auf 1 □ M. 24 Einw. Monterey.	Utah-Gebiet 8850 □ M. 20,000 Einwohner, auf 1 □ M. $\frac{2}{4}$ Einw.	Texas 10,502 □ M. 230,000 Einwohner, auf 1 □ M. 22 Einw. Austin.
---	---	--	---	--

Staaten jenseits des Mississippi.

Missouri 3173 □ M. 682,907 Einwohner, auf 1 □ M. 215 Einw. Jefferson-City.	Arkansas 2458 □ M. 198,796 Einw., auf 1 □ M. 81 Einw. Little Rock.	Jowa 2398 □ M. 192,247 Einw., auf 1 □ M. 80 Einw. Jowa-City.	Louisiana 2187 □ M. 523,094 E., auf 1 □ M. 243 Einw. New-Orleans.
--	--	--	---

Nord-Staaten diesseits des Mississippi.

Minnesota-Territorium 3909 □ M. 6077 Einwohner, auf 1 □ M. $\frac{1}{2}$ Einw.	Illinois 2656 □ M. 855,384 Einw., auf 1 □ M. 322 Einw. Springfield.	Michigan 2649 □ M. 402,041 Einw., auf 1 □ M. 155 Einw. Detroit.	Wisconsin 2539 □ M. 305,538 Einw., auf 1 □ M. 120 Einw. Madison.	Ohio 1882 □ M. 1,981,940 auf 1 □ M. 1053 E. Columbus.	Indiana 1592 □ M. 990,258 Einw., auf 1 □ M. 622 E. Indianapolis.
---	---	---	--	---	---

Süd-Staaten diesseits des Mississippi.

Alabama 2389 □ M. 779,001 Einw., auf 1 □ M. 326 Einw. Montgomery.	Mississippi 2220 □ M. 605,488 Einw., auf 1 □ M. 272 Einw. Jackson.	Tennessee 2134 □ M. 1,006,213 E., auf 1 □ M. 472 Einw. Nashville.	Kentucky 1907 □ M. 993,344 E., auf 1 □ M. 521 Einw. Frankfort.
---	--	---	--

100 Millimeter.
1 Millimeter gleich 1 geographischen Meile.

Umfang von England & Schottland
(4056 □ M.)
als Masstab für den schnellen Vergleich
der Grössen.

Süd-Staaten am Atlantischen Meere.

Virginien 3014 □ M. 1,424,836 Einwohner, auf 1 □ M. 472 Einw. Richmond.	Georgien 2920 □ M. 888,726 Einwohner, auf 1 □ M. 304 Einw. Savannah.	Florida 2533 □ M. 89,459 Einw., auf 1 □ M. 36 Einw. Tallahassee.	Nord-Carolina 2063 □ M. 868,870 Einwohner, auf 1 □ M. 421 E. Raleigh.	Süd-Carolina 1328 □ M. 668,247 Einw., auf 1 □ M. 503 E. Columbia.
---	--	--	--	--

Mittel-Staaten am Atlantischen Meere.

Columbia-District 3 Q. M. 51,670 Einwohner, auf 1 Q. M. 17,332 E. Washington.	New-York 2171 Q. M. 3,098,818 Einw., auf 1 Q. M. 1428 Einw. Albany.	Pensylvanien 2072 Q. M. 2,314,897 Einw., auf 1 Q. M. 1118 Einw. Harrisbury.	Maryland 658 Q. M. 575,150 Einw., auf 1 Q. M. 874 Einw. Annapolis.	New-Jersey 392 Q. M. 489,381 E., auf 1 Q. M. 1248 Einw. Trenton.	Delaware 100 Q. M. 90,407 E., auf 1 Q. M. 904 E. Dover.	Maine 1537 Q. M. 583,018 E., auf 1 Q. M. 379 Einw. Augusta.	Vermont 481 Q. M. 314,322 Einw., auf 1 Q. M. 653 Einwohner. Montpelier.	New-Hampshire 443 Q. M. 317,999 Einw., auf 1 Q. M. 717. Concord.	Massachusetts 353 Q. M. 994,665 E., auf 1 Q. M. 2817 Einw. Boston.	Rhode-Island 63 Q. M. 147,543 E., auf 1 Q. M. 2342 Einw. Providence.	Connecticut 224 Q. M. 371,947 E., auf 1 Q. M. 1660 Einw. Hartford.
---	---	---	---	--	---	---	---	---	--	--	--

Neu-England-Staaten.

Vergleichende Tabellen

über den

Umfang

und die

Bevölkerungs-Verhältnisse

der

bekannteren Länder der Erde.

E. Gruner.

Vierte Tafel:

Die vereinigten Staaten von Nordamerika und die übrigen selbständigen Staaten Asiens, Afrikas und Amerikas.

1854.

In Commission bei Robert Hoffmann in Leipzig.

Breslau, Druck von G. Biedermann & Sohn

Die übrigen selbständigen Staaten in Asien, Afrika und Amerika.

<p>1. Gruppe</p> <p>1. Venezuela, 19,652 Q. M. 950,000 Ew. à Q. M. 48 Ew.</p> <p>2. Neugranada, 17,400 Q. M. 2,000,000 Ew. à Q. M. 115 Ew.</p> <p>3. Abessinien, 17,000 Q. M. 4,500,000 Ew. à Q. M. 264 Ew.</p> <p>4. Afghanistan, 16,000 Q. M. 10,000,000 Ew. à Q. M. 625 Ew.</p> <p>5. Bolivia, 15,000 Q. M. 1,200,000 Ew. à Q. M. 80 Ew.</p> <p>6. Ecuador, 15,000 Q. M. 600,000 Ew. à Q. M. 40 Ew.</p> <p>7. Nubien und Kordofan, 15,000 Q. M. 4,000,000 Ew. à Q. M. 266 Ew.</p>	<p>2. Gruppe</p> <p>1. und 2.</p> <p>3.</p> <p>4.</p> <p>1. Madagaskar, 10,500 Q. M. 4,000,000 Ew. à Q. M. 380 Ew.</p> <p>2. Annam, 10,000 Q. M. 6,000,000 Ew. à Q. M. 600 Ew.</p> <p>3. Maskat, 8000 Q. M. 2,500,000 Ew. à Q. M. 312 Ew.</p> <p>4. Paraguay, 7000 Q. M. 300,000 Ew. à Q. M. 43 Ew.</p>	<p>3. Gruppe</p> <p>1. Tripolis, 5000 Q. M. 1,000,000 Ew. à Q. M. 200 Ew.</p> <p>2. Tunis, 3000 Q. M. 1,600,000 Ew. à Q. M. 533 Ew.</p> <p>3. Aegypten, 3000 Q. M. 2,500,000 Ew. à Q. M. 833 Ew.</p>	<p>4. Gruppe</p> <p>Uruguay, 4,900 Q. M. 250,000 Ew. à Q. M. 51 Ew.</p> <p>1. Guatemala, 3542 Q. M. 935,000 Ew. à Q. M. 264 Ew.</p> <p>2. Chili, 3348 Q. M. 1,250,000 Ew. à Q. M. 376 Ew.</p> <p>3. Honduras, 3128 Q. M. 308,000 Ew. à Q. M. 98 Ew.</p> <p>4. Yucatan, 2600 Q. M. 501,000 Ew. à Q. M. 193 Ew.</p>	<p>5. Gruppe</p> <p>Nicaragua, 1857 Q. M. 363,000 Ew. à Q. M. 195 Ew.</p> <p>6. Gruppe</p> <p>Liberia, 1800 Q. M. 80,000 Ew. à Q. M. 43 Ew.</p> <p>7. Gruppe</p> <p>Hayti, 509 Q. M. 933,000 Ew. à Q. M. 378 Ew.</p> <p>8. Gruppe</p> <p>Sandw.-Inseln, 312 Q. M. 118,000 Ew. à Q. M. 1178 Ew.</p> <p>San Salvador, 308 Q. M. 363,000 Ew.</p>
--	---	--	---	---

104