



# **Viertal kaarten voor de bijbelsche en kerkelijke geschiedenis en de uitbreiding van het christendom**

<https://hdl.handle.net/1874/385408>



**VIERTAL KAARTEN**

VOOR DE

**BIJBELSCH E N K E R K E L I J K E**

**G E S C H I E D E N I S**

EN DE

**U I T B R E I D I N G V A N H E T C H R I S T E N D O M,**

DOOR

**C. E. VAN ROETSVELD,**

*Predikant te 's Gravenhage.*

TE GRONINGEN, BIJ

**J. OOMKENS. J. Zoon.**

1884.

67400140

VII A.116.










**ZUIDWESTELIJK AZIË,**  
**NOORDOOSTELIJK ARIÏKA,**  
**HET OORDEEL VAN DAVID**  
**EN SALOMO.**  
 NAAR DE STAATVERDEELING;  
 ten tijde van  
*David en Salomo.*  
 DOOR  
**C. E. VAN KORTSVELD.**

Tot beter gebruik bij de geheele Bijbelsche Geschied. des O.V. is alles, wat ten tijde van David en Salomo niet meer bestond, of zoo genoemd werd, met een slaauwvere letter aangewezen; en wat niet was, tusschen ( ) geplaatst. De grenzen zijn door ..... aangeduid, maar dit is meestal aangelaten, om de gedurige verandering der Oostersehe R. zegt Berg, Geb. Gebergte, W. Keeten. Opper Egypte kon op deze kaart geene plaats vinden. Daar in was Thebe op ongeveer 28 en Syene, de zuidelyke grens, op 24; beide aan den Nijl. Ten zuiden van Egypte lag, aan beide zyden der Rode Zee, het land Kusch (Ethiopia), en in Arabisch Ethiope het Koninkryk Scheba.

Schaal van eenen duizend voor de groote kaart 1 2 3 4 5 6 7 8 9 10 11 12 13 14 15 16 17 18 19 20 21 22 23 24 25 26 27 28 29 30 31 32 33 34 35 36 37 38 39 40 41 42 43 44 45 46 47 48 49 50 51 52 53 54 55 56 57 58 59 60 61 62 63 64 65 66 67 68 69 70 71 72 73 74 75 76 77 78 79 80 81 82 83 84 85 86 87 88 89 90 91 92 93 94 95 96 97 98 99 100  
 voor de kleine kaart 1 2 3 4 5 6 7 8 9 10 11 12 13 14 15 16 17 18 19 20 21 22 23 24 25 26 27 28 29 30 31 32 33 34 35 36 37 38 39 40 41 42 43 44 45 46 47 48 49 50 51 52 53 54 55 56 57 58 59 60 61 62 63 64 65 66 67 68 69 70 71 72 73 74 75 76 77 78 79 80 81 82 83 84 85 86 87 88 89 90 91 92 93 94 95 96 97 98 99 100

Te Groningen, bij  
**J. OOMKENS J. Zoon.**







# DE CHRISTELIJKE WERELD

GEDURENDE DE DRIE EERSTE EEUWEN,  
 of  
**Het Joodsche Land**  
 IN DEN TIJD DES NIEUWEN VERBONDS,  
 DOOR C. E. VAN KOETSVELD.

De oude Christelijke wereld strekte zich oop wel verder uit, zuidelyk tot boven Egypte, en westelyk tot in India, maar hiervan is ons minder bekend. Sommige grenzen sijn der Overjoodische landen, konden niet bepaald worden, by andere, als die van India, Galliea en Samaria, heeft men de waarschijnlijkheid gevoeld. Enkele andere namen of plaatsen sijn door een lijn letter, latere door ( ) onzekerheid van ligging door aangelid. B. betekent Berg, E. Eiland, G. Gebirge, L. Landeijde, N. Kade of Vloed, W. Berg, V. Gorgebergte. Door S sijn de rechte van bisschoppen, door S die der aartsbisschoppen, door S der 3 metropolitanen of patriarchen aangegeven.

Schaal van uren gans Grote Kaart Kleine Kaart

N.B. In de breedte metende, moet men de maat in 't noorden der grote kaart iets ruimer nemen.

GRONINGEN,  
 J. OOMKENS J. ZON.  
 1846.





DEPARTMENT OF THE INTERIOR  
BUREAU OF LAND MANAGEMENT  
WASHINGTON, D. C.  
1900





10° 15° 20° 25° 30° 35° 40° 45° 50° 55° 60° 65° 70° 75°

Schaal van uren gaans.  
Voor de groote kaart.

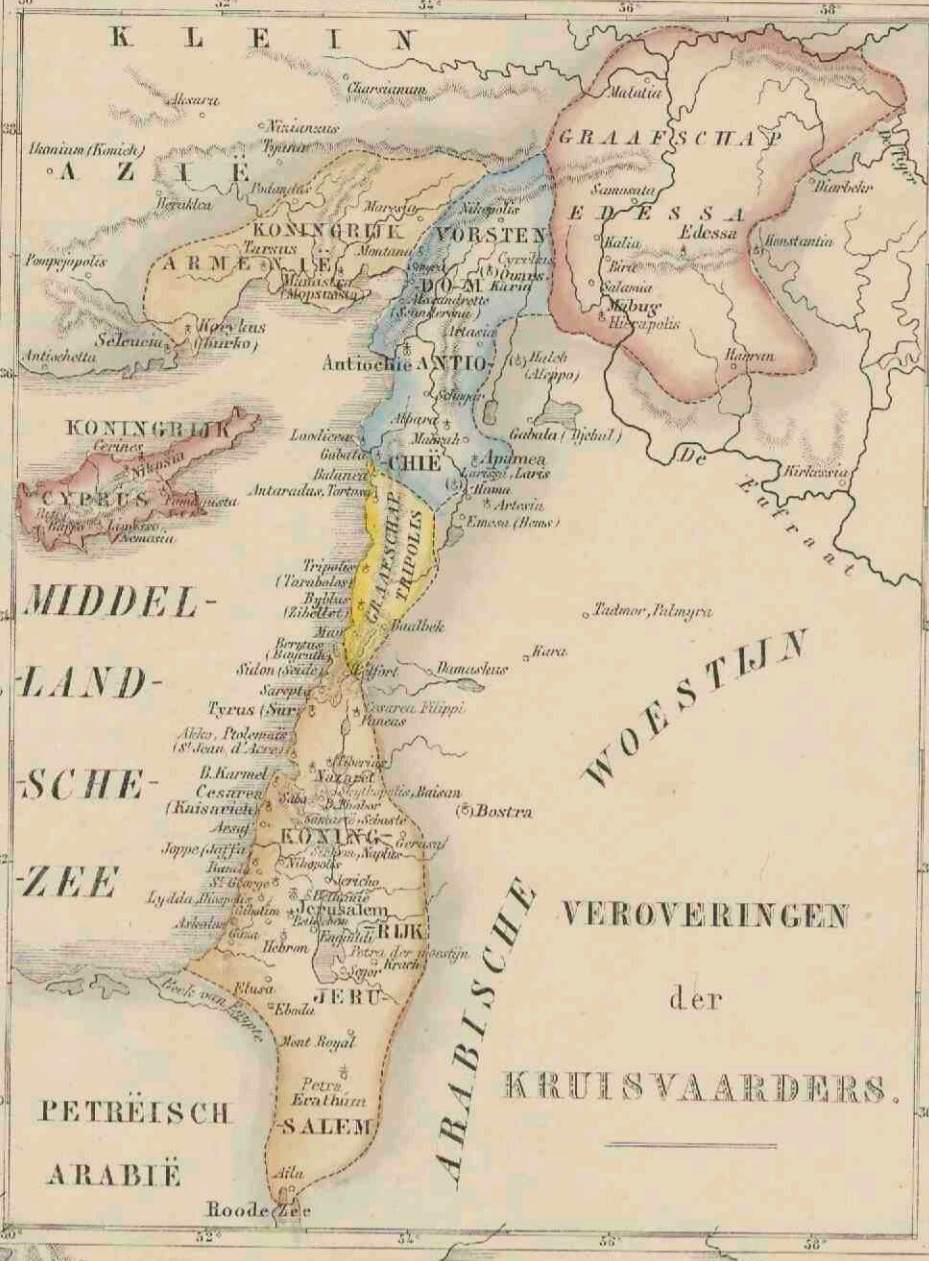


N.B. In de laatste metende, moet men de schaal voor de noordelijke  
landen ruimer nemen. Op 57° N. B. de evenredigheid volkomen juist.

Voor de kleine kaart.



**DE CHRISTELIJKE WERELD,**  
gedurende  
**DE MIDDELEEUWEN;**  
door  
**C. E. VAN KOETSVELD.**



**VERKLARING.**

Deze kaart stelt den tijd der eerste kruistogten voor, en dus de laatste schenking der heilighen verdeling in vijf groote Patriarchaten, de  
ontbinding der Oosterse kerk in verschillende scten, en hare diepe verandering onder de Mahomedanen. — Daarop zijn de navolgende  
teekens gebruikt: 1. 1. Bismarck, Aartsbisdom en Patriarchaat der Katholijke of orthodoxe kerk; 2. 2. het wessle van de Nestorianen;  
3. 3. van de Jakobieten; 4. 4. van de Armeniërs; 5. 5. van de Maronieten; 6. 6. van de Katholijke Bisschop van Antiochie, van geen der Patriarchaten  
afhankelijk (Jacobieten), 7. 7. als later nog tijdelijk schied in Bulgarije, Pels in dienst en enkele andere varen. 8. 8. van de Kopten, 9. 9. van de door den Paus benoemde Primas.  
B. bevocht Berg, 10. 10. bevocht E. Eiland. — Van de bergrijke indering konden allen bevocht landen (zonder bepaald gesproken), niet de telkens afscheidende Staten worden aangegeven. —  
Het geen vroeger bestaan had (maar toch van Konstantin), is door slimmer later aangegeven, 8. van de Bisschop, die verhoort gingen, zijn de telkens aangegeven. Wat van later tijd is  
(tot de hervorming) is te tekenen (opgevoerd). Fragtelijke duiden onzekerheid aan. — Buiten het terrein der kaart is de vroeger uitbreiding van het Christendom in het Oosten (door  
Katholijken en Nestorianen) mogelijk te bepalen, en de gemeenten in het hooft kwaden zijn meest van later tijd. Zuid en E. Oostwaarts van Egypte hadden zich vooral de Jakobieten uitgebreid.  
Alles, wat op de kleine kaart heilighen is, hadten de kruistogten tijdelijk van de Latijnsche kerk onderworpen. Overigens stelt zij den toestand van het Oosten iets later (in de twaalfde eeuw) voor. De  
verruwing van oud-herilijche en nieuwe oosterse namen, was daarbij niet altijd te vermijden.  
\* Bij de Patriarchaten of Katholijke oosterse scten, bevochte soms de scherpelijke verruwing. Zoo ook kon in het Patriarchaat van Alexandrië tusschen Jakobieten en bevochten van Nephthien  
geen naamheerij onderscheid worden gemaakt; en de Antiochie was niet met zekerheid op te geven.





















# LANDKAARTEN,

UITGEGEVEN DOOR

## J. OOMKENS. J. Zoon

TE

### Groningen,

welke bij iederen soliden Boekhandelaar zijn verkrijgbaar gesteld.

Atlas der Nederlanden, in 13 kaarten. Gr. 4to f 1-00.  
BECKERING (Mr. T.), Kaart of landtafereel der provincie Groningen en Ommelanden, verdeeld in deszelfs bijzondere kwartieren, distrikten en voornamste jurisdictiën, benevens de heerlijkheid Westerwolde. In 4 bladen, atlas-formaat . . . . . 8-00.  
— Dezelve op katoen geplakt met stokken en knoppen . . . . . 12-00.  
— Dito gevernist . . . . . 14-00.  
BRAUNS (J. C.), Kaart van de provincie Drenthe, opgemaakt met autorisatie van Z. Exc. den heer Gouverneur der provincie en onder toezigt van den Hoofd-Ingénieur van den Waterstaat A. KOMMERS, P. Zoon. In 2 bladen, atlas-formaat . . . . . 3-60.  
— Dezelve op katoen gepl. met stokk. en knopp. . . . . 5-40.  
— Dito gevernist . . . . . 6-20.  
— Dezelfde kaart gekleurd onopgeplakt . . . . . 4-60.  
HILLEBRANDS (A. J.), Atlas van de Vereenigde Staten van Noord-Amerika, in 10 kaarten en eene lijst van Spoorwegen en Stoombooten, met aanwijzing der voornaamste steden. In plano . . . . . 5-00.  
— Algemeene kaart van de Vereenigde Staten, afzonderlijk . . . . . 60.  
— Lijst van spoorwegen en stoombooten enz., afzonderlijk . . . . . 40.  
JAEGER (J.), Grootte kaart van Europa, inge- rigt voor den handel en het onderwijs, naar de nieuwste staatkundige verdeling. Opgedragen aan het Nederlandsch Onderwijzers-Genootschap. In 6 bladen, atlas-form. . . . . 6-00.  
*Deze kaart, welke door nauwkeurigheid uitmunt, is op zijne plaats bij alle Courantlezers, op Handelskantoren, in Logementen, Koffijhuizen en Societeiten en bewijst bij het lezen der berigten wegens de TURKSCH-RUSSISCHE KWESTIE gewigtige diensten.*  
— Dezelve op katoen geplakt met stokken en knoppen . . . . . f 10-00.  
— Dito gevernist . . . . . 12-00.  
— Wereldkaart. In plano . . . . . 60.  
— Kaart van Azië . . . . . 60.  
— " " Afrika . . . . . 60.  
— " " Noord-Amerika . . . . . 60.  
— " " Zuid-Amerika . . . . . 60.  
— " " Australië . . . . . 60.  
— Atlas van het koninkrijk der Nederlanden. In 13 kaarten. Gr. plano . . . . . 6-00.  
— Dezelfde Atlas in halve linnen band, verguld. Gr. folio . . . . . 6-75.  
— Kaart van de provincie Noordbrabant. In plano . . . . . 60.  
— " " " " Gelderland . . . . . 60.  
— " " " " Zuidholland . . . . . 60.  
— " " " " Noordholland . . . . . 60.  
— " " " " Utrecht . . . . . 60.  
— " " " " Zeeland . . . . . 60.  
— " " " " Friesland . . . . . 60.  
— " " " " Overijssel . . . . . 60.  
— " " " " Groningen . . . . . 60.  
— " " " " Drenthe . . . . . 60.  
— " " " " het hertogdom Limburg . . . . . 60.  
— " " " " de Overzeesche Bezittingen . . . . . 60.  
De laatste 12 kaarten op katoen gedrukt in koker, ieder . . . . . 1-00.  
*Wegens hare nauwkeurigheid worden deze kaarten door reizigers vrij algemeen gebruikt.*  
— Zak-Atlas van Europa. In 13 kaarten. In eng. linnen band, verguld op snede. Kl. 12° f 1-25.  
— Hetzelfde ingenaaid . . . . . 60.

JAEGER (J.), Zak-Atlas der Nederlanden. In 13 kaarten. In eng. linnen band, verguld op snede. Kl. 12° . . . . . f 1-25.  
— Zak-Atlas van het koninkrijk der Nederlanden en het groot-hertogdom Luxemburg. In 13 kaarten. Kl. 12° . . . . . 60.  
— Zak-Atlas der geheele Aarde, ten dienste van Nederlanders. In 20 kaarten. Kl. 12° . . . . . 75.  
*De algemeene bijzel welke deze Atlasjes, inzonderheid bij reizigers te beurt valt, zal veel de beste aanbeveling zijn.*  
— Goedkoop School-Atlas van het koninkrijk der Nederlanden. In 13 kaarten. 4to . . . . . f 1-00.  
— Kaart van het koninkrijk der Nederlanden. 4to . . . . . 15.  
— " " " " de provincie Noordbrabant . . . . . 15.  
— " " " " Gelderland . . . . . 15.  
— " " " " Zuidholland . . . . . 15.  
— " " " " Noordholland . . . . . 15.  
— " " " " Utrecht . . . . . 15.  
— " " " " Zeeland . . . . . 15.  
— " " " " Friesland . . . . . 15.  
— " " " " Overijssel . . . . . 15.  
— " " " " Groningen . . . . . 15.  
— " " " " Drenthe . . . . . 15.  
— " " " " het hertogdom Limburg . . . . . 15.  
Tien afdrucken van eene dezer twaalf kaarten voor onderwijzers f 60.  
— Kaart van de Nederlandsche Overzeesche Bezittingen. Br. folio . . . . . 30.  
— Tien afdrucken voor onderwijzers f 1-20.  
— Kaart van Opper-Californië, waarop de reisroute, zoo van Europa als van Nieuw-York is aangewezen. Gr. 4to . . . . . 10.  
JAPPÉ (J. H.), Kadastrale kaart van de provincie Groningen. In 4 bladen, op dubbel-atlas velin papier . . . . . 14-40.  
— Dezelve op katoen geplakt met stokken en knoppen . . . . . 18-00.  
— Dezelve gevernist . . . . . 20-40.  
— Dezelve op katoen gedrukt . . . . . 18-00.  
— Kaart van de provincie Groningen, inge- rigt voor schoolgebruik. In 2 bladen, atlas-formaat. Op velin papier . . . . . 3-00.  
— Dezelve op katoen geplakt met stokken en knoppen . . . . . 4-80.  
— Dito gevernist . . . . . 5-60.  
Kaart (Kadastrale) van Drenthe. Zie A. WERNEKE, C. Zoon en J. C. BRAUNS.  
— (Kadastrale) van Groningen. Zie J. H. JAPPÉ, van Westerwolde . . . . . 25.  
KNUIVERS (T.), Kaart van den alouden toestand des vaderlands. In plano . . . . . 30.  
— Historisch Geographische kaart van de voornaamste rijken der Oude Wereld. In plano . . . . . 50.  
KOETSVELD (Ds. C. E. van), Grootte Bijbelkaart, ten gebuik bij het godsdienstig onderwijs, in 4 bladen. In plano . . . . . 5-00.  
— Dezelve op katoen gepl. met stokk. en knopp. . . . . 8-00.  
— Dito gevernist . . . . . 10-00.  
— Viermaal Kaarten voor de bijbelsche en kerkelijke geschiedenis en de uitbreiding van het Christendom . . . . . 2-50.  
*Deze zoo belangrijke Verzameling is thans door 'te uitgaaf van No. 4 geheel compleet en wordt H. H. Predikanten en godsdienstvrienden beleefdelijk aanbevolen. De teekeningsprijs is f 2-00 voor het stel en f 50 voor iedere kaart.*  
— Kaart van Z. W. Azië, N. O. Afrika, en het Joodsche land naar de Stamverdeling ten tijde van David en Salomo. In plano, No. 1 f 60.

KOETSVELD (Ds. C. E. van), De christelijke wereld gedurende de drie eerste eeuwen, en het Joodsche land in den tijd des Nieuwen Verbonds. In plano, No. 2 . . . . . f 60.  
— De christelijke wereld gedurende de Middeleeuwen. In plano, No. 3 . . . . . 60.  
— Godsdienst- en Zendingkaart voor den Nieuwen tijd, op dubbele grootte. No. 4 . . . . . 1-20.  
Plan of platte grond der stad Groningen. Gr. plano, velin papier . . . . . 1-00.  
— Dezelve op katoen gedrukt . . . . . 1-40.  
PULS (H. F.), Grootte Wereldkaart. Bekroond door het Nederlandsch Onderwijzers-Genootschap. In 8 bladen, atlas-formaat . . . . . 7-20.  
— Dezelve op katoen gepl. met stokk. en knopp. . . . . 13-20.  
— Dito gevernist . . . . . 15-95.  
— Grootte kaart van het koninkrijk der Nederlanden en het groothertogdom Luxemburg. Bekroond door het Nederlandsch Onderwijzers-Genootschap. In 6 bladen, atlas-formaat . . . . . 5-00.  
— Dezelve op katoen geplakt, met stokken en knoppen . . . . . 9-00.  
— Dito gevernist . . . . . 11-00.  
PIJTTersen (H.), Schoolkaart van de provincie Friesland. Bekroond door de Friesche Onderwijzers-Vereeniging. In 9 bladen. Groot plano . . . . . 4-00.  
— Dezelve op katoen gepl. met stokk. en knopp. . . . . 8-00.  
— Dito gevernist . . . . . 10-00.  
STARING (Dr. W. C. H.), Proef eener Geologische kaart van de Nederlanden. In groot plano . . . . . 1-00.  
WERNEKE, Cz. (A.) en J. C. BRAUNS, Kadastrale kaart van de provincie Drenthe, uitgegeven op last van H. H. Gedeputeerde Staten. In 4 bladen op dubbel atlas velin papier . . . . . 16-00.  
— Dezelve op katoen gepl. met stokk. en knopp. . . . . 20-00.  
— Dito gevernist . . . . . 22-00.  
— Kaart van de provincie Drenthe. Gr. plano . . . . . 80.  
WIJK ROELANDS Zoon (J. van), Verzameling van elf kaarten. In een halven eng. linn. band . . . . . 10-00.  
— Dezelfde Verzameling in losse kaarten . . . . . 9-00.  
— Wereldkaart, verbeterd door J. JAEGER. Atlas-formaat . . . . . 1-00.  
— Kaart van Europa. In groot plano . . . . . 80.  
N.B. *Deze kaart is geheel nieuw geteekend en graveerd door J. JAEGER. Courantlezers zullen op dezelve bijna van plaats tot plaats de berigten van het tooneel des oorlogs kunnen nagaan.*  
— Dezelfde Kaart verrijkt met eene nauwkeurige oppaaf van alle Spoorwegen, in kleurendruk . . . . . f 1-25.  
— Kaart van Azië . . . . . 80.  
— " " Afrika . . . . . 80.  
— " " Noord-Amerika . . . . . 80.  
— " " Zuid-Amerika . . . . . 80.  
— " " Australië . . . . . 80.  
— Het koninkrijk der Nederlanden en het groot-hertogdom Luxemburg. Op nieuw geteekend en naar de laatste kadastrale opmetingen verbeterd door J. JAEGER . . . . . 80.  
— Dezelfde kaart op katoen gedrukt, in koker of op stokken . . . . . 1-50.  
— Kaart van de Nederl. Overzeesche Bezittingen . . . . . 80.  
— " " Palestina . . . . . 80.  
— Planiglobe . . . . . 80.  
— Atlas van Europa, in 16 kaarten. In half engelsch linnen band . . . . . 7-50.  
— Dezelfde Atlas. Goedkoop uitgeg. voor schoolgebruik. In groot plano . . . . . 5-00.

WIJK ROELANDS Zoon (J. van), Kaart van Europa f 50.  
— Kaart van Spanje en Portugal . . . . . 50.  
— " " Frankrijk . . . . . 50.  
— " " Italië . . . . . 50.  
— " " Zwitserland . . . . . 50.  
— " " Duitschland . . . . . 50.  
— " " Oostenrijk . . . . . 50.  
— " " Pruisen . . . . . 50.  
— " " der Nederlanden . . . . . 50.  
— " " van België . . . . . 50.  
— " " Groot-Brittanje en Ierland . . . . . 50.  
— " " Denemarken . . . . . 50.  
— " " Zweden en Noorwegen . . . . . 50.  
— " " Rusland . . . . . 50.  
— " " Polen . . . . . 50.  
— " " Griekenland en Turkije . . . . . 50.  
De laatstgenoemde zestien landkaarten op katoen gedrukt, in koker, ieder f 1-00.  
— en J. JAEGER, Atlas der geheele aarde. Ten dienste van Nederlanders, naar de laatste ontdekkingen en vorderingen in de aardrijkskunde bewerkt. Bevattende in 34 kaarten: de Wereldkaart, de Werelddeelen, de landen van Europa, de provinciën van het koninkrijk der Nederlanden en de Nederl. Overzeesche Bezittingen. In groot plano f 9-00.  
— Dito in een halve eng. linn. band, verguld - 10-00.  
*Door het bijdrukken van sommige kaarten, zijn van dezen goedkoop en volledigen Atlas wederom compleete exemplaren te bekomen.*  
— Volks-Atlas bevattende in 10 kaarten: de Wereldkaart, de Werelddeelen, het koninkrijk der Nederlanden, de Overzeesche Bezittingen en de kaart der provincie waarin de koper woonachtig is. In gr. pl. f 2-60.  
*Deze Atlas ziet eerst heden het licht, ten gevolge van veelvuldige aanvragen, om eene goedkoop en toch volledige Verzameling te bezitten voor huisselijk- en schoolgebruik: het is daarom, dat hierin slechts ééne Provinciale Kaart, naar ieders keus wordt opgenomen.*  
ZUIDEMA (E. R.), Schoolkaart van de provincie Groningen, bekroond door de Commissie van Onderwijs in die provincie. In 6 bladen, atlas-formaat . . . . . f 5-80.  
— Dezelve op katoen geplakt, met stokken en knoppen . . . . . 8-80.  
— Dito gevernist . . . . . 10-80.  
— Dito, geologisch gekleurd, onopgeplakt . . . . . 6-75.  
*Hoever vele dezer kaarten bij herhaling zijn herdrukt, is dit niet vermeld, daar de Uitgever deze steeds naar de vorderingen der wetenschap doet bijwerken.*

#### PRIJSVERMINDERING tot 31 December 1854.

WERNEKE en BRAUNS, Kadastrale kaart van Drenthe, in 4 bladen f 8-00 in plaats van f 16-00.  
BRAUNS, Kaart van Drenthe, in 2 bladen f 2-40 in plaats van f 3-60.  
BECKERING, Kaart van Groningen, in 4 bladen f 4-00 in plaats van f 8-00.  
JAPPÉ, Kadastrale kaart van Groningen, in 4 bladen f 8-00 in plaats van f 14-00.  
— Dezelve verkleind in 2 bladen f 1-80 in plaats van f 3-00.  
PIJTTersen, Bekroonde kaart van Friesland, in 9 bladen f 2-00 in plaats van f 4-00.

VII 116