



# Administrativ-statistischer Atlas vom Preussischen Staate

<https://hdl.handle.net/1874/397854>

ADMINISTRATIV-STATISTISCHER

Atlas

VOM

PREUSSISCHEN STAATE.


BERLIN,

BEI SIMON SCHROPP & COMP.

1828.

Geogr. et itinerat.  
Fol. n° 1753





# ADMINISTRATIV-STATISTISCHER

## Atlas

VOM

# PREUSSISCHEN STAATE.

## INHALT.

- BLATT 1. HISTORISCHE ÜBERSICHT DER ERWERBUNGEN UNTER DEM HAUSE HOHENZOLLERN.
- 2. ADMINISTRATIVE EINTHEILUNG DES STAATS.
  - 3. MILITAIRISCHE BEZIRKS-EINTHEILUNG.
  - 4. MILITAIRISCHE ANLAGEN UND MILITAIR-ADMINISTRATIONS-ANSTALTEN.
  - 5. DISLOCATION DES STEHENDEN HEERES.
  - 6. ANLAGEN UND ANSTALTEN ZUR BEFÖRDERUNG DES VERKEHRS.
  - 7. JUSTIZ-VERWALTUNG.
  - 8. ZOLL - UND STEUER-VERWALTUNG.
  - 9. BERGWERKS-, HÜTTEN - UND SALINEN-VERWALTUNG.
  - 10. SALZ-DEBIT.
  - 11. EVANGELISCHE KIRCHEN-VERFASSUNG.
  - 12. KATHOLISCHE KIRCHEN-VERFASSUNG.
  - 13. VERHÄLTNISS DER BEVÖLKERUNG ZUR GRUNDFLÄCHE.
  - 14. VERHÄLTNISS DER BEVÖLKERUNG NACH RELIGION UND CONFESSION.
  - 15. SPRACHEN.
  - 16. UNTERRICHTS - UND BILDUNGS-ANSTALTEN.
  - 17. WOHLTHÄTIGKEITS - UND STRAF-ANSTALTEN.
  - 18. LANDSTÄNDISCHER VERBAND.
  - 19. KÖNIGLICHE SCHLÖSSER, MÜNZEN, BANKEN.
  - 20. FABRIKEN UND MANUFACTUREN VON BEDEUTUNG.
  - 21. MINERAL-QUELLEN, GESTÜTE, STAMM-SCHÄFEREIEIEN, WEINBAU.
  - 22. ALLGEMEINE ÜBERSICHT DER FRUCHTBARKEIT DES BODENS.

BERLIN,

BEI SIMON SCHROPP & COMP.

1828.



ADMINISTRATIV-STATISTISCHER



VON

PREUSSISCHEN STAAT.

INHALT.

INHALT.

1. VERGLEICHENDE ÜBERSICHT DER VERWALTUNGSFORMEN IN DEN HAUPTKÖNIGREICHEN  
 2. ALLGEMEINE ERWÄHNUNG DER STAATSWIRTSCHAFT  
 3. ALLGEMEINE ERWÄHNUNG DER VERWALTUNGSFORMEN  
 4. DIE VERWALTUNG DER VERWALTUNGSFORMEN  
 5. DIE VERWALTUNG DER VERWALTUNGSFORMEN  
 6. DIE VERWALTUNG DER VERWALTUNGSFORMEN  
 7. DIE VERWALTUNG DER VERWALTUNGSFORMEN  
 8. DIE VERWALTUNG DER VERWALTUNGSFORMEN  
 9. DIE VERWALTUNG DER VERWALTUNGSFORMEN  
 10. DIE VERWALTUNG DER VERWALTUNGSFORMEN  
 11. DIE VERWALTUNG DER VERWALTUNGSFORMEN  
 12. DIE VERWALTUNG DER VERWALTUNGSFORMEN  
 13. DIE VERWALTUNG DER VERWALTUNGSFORMEN  
 14. DIE VERWALTUNG DER VERWALTUNGSFORMEN  
 15. DIE VERWALTUNG DER VERWALTUNGSFORMEN  
 16. DIE VERWALTUNG DER VERWALTUNGSFORMEN  
 17. DIE VERWALTUNG DER VERWALTUNGSFORMEN  
 18. DIE VERWALTUNG DER VERWALTUNGSFORMEN  
 19. DIE VERWALTUNG DER VERWALTUNGSFORMEN  
 20. DIE VERWALTUNG DER VERWALTUNGSFORMEN

BERLIN

BEI STROMSCHNEIDER & CO.

1838



# VERZEICHNISS SÄMMLICHER KREISE IM PREUSSISCHEN STAATE, NEBST ANGABE IHRES FLÄCHENINHALTS UND IHRER BEVÖLKERUNG.

| Provinz  | Regierungs-Bezirke | Landrätliche Kreise        | Geographische Quadr.-Meil. Darunter Wasser. | Bevölkerung.                       | Provinz | Regierungs-Bezirke | Landrätliche Kreise       | Geographische Quadr.-Meil. Darunter Wasser. | Bevölkerung. | Provinz                     | Regierungs-Bezirke | Landrätliche Kreise            | Geographische Quadr.-Meil. Darunter Wasser. | Bevölkerung.              |         |                             |          |                              |           |                                   |         |                          |       |                              |            |                              |        |                        |       |        |         |  |        |         |
|----------|--------------------|----------------------------|---|------------------------------------|---------|--------------------|---------------------------|---|--------------|-----------------------------|--------------------|--------------------------------|---|---------------------------|---------|-----------------------------|----------|------------------------------|-----------|-----------------------------------|---------|--------------------------|-------|------------------------------|------------|------------------------------|--------|------------------------|-------|--------|---------|--|--------|---------|
| POMMERN. | Königsberg.        | 1. Kreis Memel . . . . .   | 19,21                                       | 4,87                               | 37,500  | Stettin.           | 1. Kreis Demmin . . . . . | 16,38                                       |              | 31,588                      | Münster.           | 1. Kreis Tecklenburg . . . . . | 12,72                                       | 38,896                    |         |                             |          |                              |           |                                   |         |                          |       |                              |            |                              |        |                        |       |        |         |  |        |         |
|          |                    | 2. - Fischhausen . . . . . | 31,89                                       | 12,44                              | 31,635  |                    | 2. - Anklam . . . . .     | 11,11                                       | 0,48         | 22,569                      |                    | 2. - Warendorf . . . . .       | 12,46                                       | 32,528                    |         |                             |          |                              |           |                                   |         |                          |       |                              |            |                              |        |                        |       |        |         |  |        |         |
|          |                    | WESTPHALEN.                | Gumbinnen.                                  | 3. Stadtkreis Königsberg . . . . . | 1,65    |                    |                           | 69,068                                      | Cöslin.      | 3. - Uedom-Vollin . . . . . |                    | 18,31                          | 6,90  | 23,171                    | Minden. | 3. - Beckum . . . . .       | 11,75    | 31,901                       |           |                                   |         |                          |       |                              |            |                              |        |                        |       |        |         |  |        |         |
|          |                    |                            |   | 4. Landkreis Königsberg . . . . .  | 22,82   |                    | 3,96                      | 32,404                                      |              | 4. - Uckermünde . . . . .   |                    | 21,21                          | 4,64  | 39,305                    |         | 4. - Lidinghausen . . . . . | 13,02    | 33,216                       |           |                                   |         |                          |       |                              |            |                              |        |                        |       |        |         |  |        |         |
|          |                    |                            |   | SCHLESIEN.                         | Danzig. |                    | 5. Kreis Labiau . . . . . | 24,69                                       |              | 4,94                        |                    | 31,121                         | Stralsund.                                  | 5. - Stettin . . . . .    |         | 3,64                        | 0,82     | 36,160                       | Arnsberg. | 5. - Landkreis Münster . . . . .  | 15,29   | 31,871                   |       |                              |            |                              |        |                        |       |        |         |  |        |         |
|          |                    |                            |   |                                    |         |                    | 6. - Wellau . . . . .     | 17,78                                       |              |                             |                    | 33,766                         |   | 6. - Randow . . . . .     |         | 21,47                       |          | 34,875                       |           | 6. - Stadtkreis Münster . . . . . | 13,65   | 38,151                   |       |                              |            |                              |        |                        |       |        |         |  |        |         |
|          |                    |                            |   |                                    |         |                    | RHEIN-PROVINZ.            | Marienwerder.                               |              | 7. - Gerdauen . . . . .     |                    | 15,36                          |   |                           |         | 26,021                      | Breslau. | 7. - Greifenhagen . . . . .  |           | 17,88                             |         | 32,781                   | Cöln. | 7. Kreis Steinfurt . . . . . | 15,18      | 38,661                       |        |                        |       |        |         |  |        |         |
|          |                    |                            |   |                                    |         |                    |                           |   |              | 8. - Rastenburg . . . . .   |                    | 15,10                          |   |                           |         | 30,111                      |          | 8. - Pyritz . . . . .        |           | 19,20                             |         | 30,251                   |       | 8. - - - - -                 | 11,78      | 37,186                       |        |                        |       |        |         |  |        |         |
|          |                    |                            |   |                                    |         |                    |                           |   |              | BRANDENBURG.                |                    | Potsdam.                       |   | 9. - Friedland . . . . .  |         | 15,41                       |          |                              |           | 34,433                            | Oppeln. | 9. - Szazig . . . . .    |       | 23,07                        |            | 40,468                       | Trier. | 9. - Ahaus . . . . .   | 12,15 | 38,082 |         |  |        |         |
|          |                    |                            |   |                                    |         |                    |                           |   |              |                             |                    |                                |   | 10. - Pr. Eylau . . . . . |         | 21,77                       |          |                              |           | 27,572                            |         | 10. - Naugardt . . . . . |       | 22,58                        | 0,09       | 34,390                       |        | 10. - Borken . . . . . | 14,16 | 41,274 |         |  |        |         |
|          |                    |                            |   |                                    |         |                    |                           |   |              |                             |                    |                                |   | SACHSEN.                  |         | Frankfurt.                  |          | 11. - Heiligenbeil . . . . . |           | 19,85                             |         | 3,67                     |       | 35,860                       | Magdeburg. | 11. - Kammin . . . . .       |        | 23,10                  | 2,70  | 29,461 | Aachen. | 11. - Recklinghausen . . . . .                                       |        | 204     |
|          |                    |                            |   |                                    |         |                    |                           |   |              |                             |                    |                                |   |                           |         |                             |          | 12. - Braunsberg . . . . .   |           | 19,83                             |         | 0,67                     |       | 35,505                       |            | 12. - Greiffenberg . . . . . |        | 14,65                  | 0,16  | 26,712 |         | Gensd'armerie im ganzen Reg.-Bez. mit Einschluss d. Frauen u. Kinder | 132,16 | 382,997 |

Hiernach enthalten:

Die östlichen Provinzen: □ M. Einwohner.  
 Preußen und Posen . . . . . 1707,16 2,954,655

Die mittlern Provinzen:  
 Brandenburg, Pommern,  
 Schlesien und Sachsen . . . . . 2488,94 5,999,862

Die westlichen Provinzen:  
 Westphalen und Rhein-  
 Provinz . . . . . 844,63 3,302,158


Der ganze Staat  
 (ohne Neufchätel) 5040,73 12,256,675 Einwohner.  
 Darunter Wasser 66,27 □ Meilen.

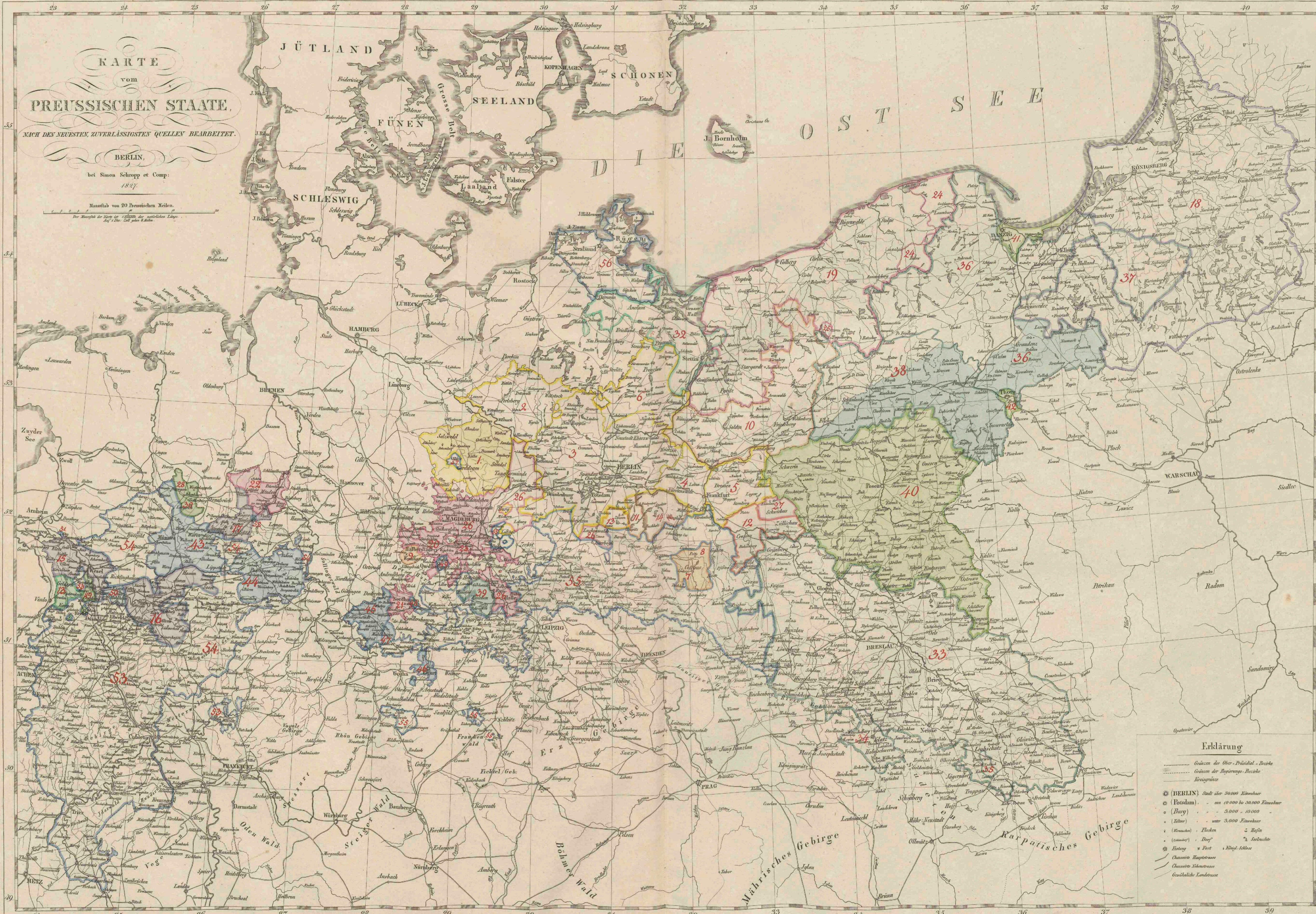
also zum deutschen Bunde:  
 3333,67 □ M. 9,302,020 Einw.



ALPHABETIC LIST OF THE NAMES OF THE VESSELS WHICH WERE REGISTERED IN THE PORT OF LONDON IN THE YEAR 1850

| No. | Name of the Vessel | Registered | Tonnage | Owner | Agent |
|-----|--------------------|------------|---------|-------|-------|
| 1   | ALBION             | 1850       | 1000    | ...   | ...   |
| 2   | ALICE              | 1850       | 500     | ...   | ...   |
| 3   | ALICE              | 1850       | 500     | ...   | ...   |
| 4   | ALICE              | 1850       | 500     | ...   | ...   |
| 5   | ALICE              | 1850       | 500     | ...   | ...   |
| 6   | ALICE              | 1850       | 500     | ...   | ...   |
| 7   | ALICE              | 1850       | 500     | ...   | ...   |
| 8   | ALICE              | 1850       | 500     | ...   | ...   |
| 9   | ALICE              | 1850       | 500     | ...   | ...   |
| 10  | ALICE              | 1850       | 500     | ...   | ...   |
| 11  | ALICE              | 1850       | 500     | ...   | ...   |
| 12  | ALICE              | 1850       | 500     | ...   | ...   |
| 13  | ALICE              | 1850       | 500     | ...   | ...   |
| 14  | ALICE              | 1850       | 500     | ...   | ...   |
| 15  | ALICE              | 1850       | 500     | ...   | ...   |
| 16  | ALICE              | 1850       | 500     | ...   | ...   |
| 17  | ALICE              | 1850       | 500     | ...   | ...   |
| 18  | ALICE              | 1850       | 500     | ...   | ...   |
| 19  | ALICE              | 1850       | 500     | ...   | ...   |
| 20  | ALICE              | 1850       | 500     | ...   | ...   |
| 21  | ALICE              | 1850       | 500     | ...   | ...   |
| 22  | ALICE              | 1850       | 500     | ...   | ...   |
| 23  | ALICE              | 1850       | 500     | ...   | ...   |
| 24  | ALICE              | 1850       | 500     | ...   | ...   |
| 25  | ALICE              | 1850       | 500     | ...   | ...   |
| 26  | ALICE              | 1850       | 500     | ...   | ...   |
| 27  | ALICE              | 1850       | 500     | ...   | ...   |
| 28  | ALICE              | 1850       | 500     | ...   | ...   |
| 29  | ALICE              | 1850       | 500     | ...   | ...   |
| 30  | ALICE              | 1850       | 500     | ...   | ...   |
| 31  | ALICE              | 1850       | 500     | ...   | ...   |
| 32  | ALICE              | 1850       | 500     | ...   | ...   |
| 33  | ALICE              | 1850       | 500     | ...   | ...   |
| 34  | ALICE              | 1850       | 500     | ...   | ...   |
| 35  | ALICE              | 1850       | 500     | ...   | ...   |
| 36  | ALICE              | 1850       | 500     | ...   | ...   |
| 37  | ALICE              | 1850       | 500     | ...   | ...   |
| 38  | ALICE              | 1850       | 500     | ...   | ...   |
| 39  | ALICE              | 1850       | 500     | ...   | ...   |
| 40  | ALICE              | 1850       | 500     | ...   | ...   |
| 41  | ALICE              | 1850       | 500     | ...   | ...   |
| 42  | ALICE              | 1850       | 500     | ...   | ...   |
| 43  | ALICE              | 1850       | 500     | ...   | ...   |
| 44  | ALICE              | 1850       | 500     | ...   | ...   |
| 45  | ALICE              | 1850       | 500     | ...   | ...   |
| 46  | ALICE              | 1850       | 500     | ...   | ...   |
| 47  | ALICE              | 1850       | 500     | ...   | ...   |
| 48  | ALICE              | 1850       | 500     | ...   | ...   |
| 49  | ALICE              | 1850       | 500     | ...   | ...   |
| 50  | ALICE              | 1850       | 500     | ...   | ...   |
| 51  | ALICE              | 1850       | 500     | ...   | ...   |
| 52  | ALICE              | 1850       | 500     | ...   | ...   |
| 53  | ALICE              | 1850       | 500     | ...   | ...   |
| 54  | ALICE              | 1850       | 500     | ...   | ...   |
| 55  | ALICE              | 1850       | 500     | ...   | ...   |
| 56  | ALICE              | 1850       | 500     | ...   | ...   |
| 57  | ALICE              | 1850       | 500     | ...   | ...   |
| 58  | ALICE              | 1850       | 500     | ...   | ...   |
| 59  | ALICE              | 1850       | 500     | ...   | ...   |
| 60  | ALICE              | 1850       | 500     | ...   | ...   |
| 61  | ALICE              | 1850       | 500     | ...   | ...   |
| 62  | ALICE              | 1850       | 500     | ...   | ...   |
| 63  | ALICE              | 1850       | 500     | ...   | ...   |
| 64  | ALICE              | 1850       | 500     | ...   | ...   |
| 65  | ALICE              | 1850       | 500     | ...   | ...   |
| 66  | ALICE              | 1850       | 500     | ...   | ...   |
| 67  | ALICE              | 1850       | 500     | ...   | ...   |
| 68  | ALICE              | 1850       | 500     | ...   | ...   |
| 69  | ALICE              | 1850       | 500     | ...   | ...   |
| 70  | ALICE              | 1850       | 500     | ...   | ...   |
| 71  | ALICE              | 1850       | 500     | ...   | ...   |
| 72  | ALICE              | 1850       | 500     | ...   | ...   |
| 73  | ALICE              | 1850       | 500     | ...   | ...   |
| 74  | ALICE              | 1850       | 500     | ...   | ...   |
| 75  | ALICE              | 1850       | 500     | ...   | ...   |
| 76  | ALICE              | 1850       | 500     | ...   | ...   |
| 77  | ALICE              | 1850       | 500     | ...   | ...   |
| 78  | ALICE              | 1850       | 500     | ...   | ...   |
| 79  | ALICE              | 1850       | 500     | ...   | ...   |
| 80  | ALICE              | 1850       | 500     | ...   | ...   |
| 81  | ALICE              | 1850       | 500     | ...   | ...   |
| 82  | ALICE              | 1850       | 500     | ...   | ...   |
| 83  | ALICE              | 1850       | 500     | ...   | ...   |
| 84  | ALICE              | 1850       | 500     | ...   | ...   |
| 85  | ALICE              | 1850       | 500     | ...   | ...   |
| 86  | ALICE              | 1850       | 500     | ...   | ...   |
| 87  | ALICE              | 1850       | 500     | ...   | ...   |
| 88  | ALICE              | 1850       | 500     | ...   | ...   |
| 89  | ALICE              | 1850       | 500     | ...   | ...   |
| 90  | ALICE              | 1850       | 500     | ...   | ...   |
| 91  | ALICE              | 1850       | 500     | ...   | ...   |
| 92  | ALICE              | 1850       | 500     | ...   | ...   |
| 93  | ALICE              | 1850       | 500     | ...   | ...   |
| 94  | ALICE              | 1850       | 500     | ...   | ...   |
| 95  | ALICE              | 1850       | 500     | ...   | ...   |
| 96  | ALICE              | 1850       | 500     | ...   | ...   |
| 97  | ALICE              | 1850       | 500     | ...   | ...   |
| 98  | ALICE              | 1850       | 500     | ...   | ...   |
| 99  | ALICE              | 1850       | 500     | ...   | ...   |
| 100 | ALICE              | 1850       | 500     | ...   | ...   |





**KARTE**  
VOM  
**PREUSSISCHEN STAAT.**  
NACH DEN NEUESTEN, ZUVERLÄSSIGSTEN QUELLEN BEARBEITET.  
BERLIN.  
bei Simon Schropp et Comp:  
1847.

Maassstab von 20 Preussischen Meilen.  
Der Nennmaß der 20 Meilen ist 1/1000000 der natürlichen Länge.  
Auf 1 Zoll: 20 Meilen = 130,7 Meilen.

| Erwerbungen.                      | Regenten.  | Jahr.                        | Provinzen.  | Erwerbungen.    | Regenten.                  | Jahr.        | Provinzen.   | Erwerbungen.    | Regent.                     | Jahr.        | Provinzen.   |   |
|-----------------------------------|--|------------------------------|---|-----------------|----------------------------|--------------|--|-----------------|-----------------------------|--------------|--|---|
| Stammland                         | Kurfürst Friedrich I.  | 1415                         | Kurmark: 1 Altmark, mit schwankender Gränze gegen Magdeburg; 2 Prignitz (damals Neumark), mit schwankender Gränze gegen Magdeburg; 4 Land Lehms; 5 Land Sternberg; 6 Uckermark (mit schwankender Gränze gegen Pommern). | im 17ten Jahrh. | Kurfürst J. Siegmund       | 1609         | Erbanfall der Jülichischen Lande; Theilung derselben, wodurch 1630 15 Herz. Cleve, 16 Grafsch. Mark, 1647 17 Grafschaft Ravensberg erworben wurde.   | im 18ten Jahrh. | König Friedrich I.          | 1702         | 35 obere Grafsch. Lingen, 39 Fürst. Mours (1712 in Besitznahme), 39 Grafsch. Tecklenburg, Fürst. Neuchâtel und Grafsch. Palengin.                  |   |
| Erwerbungen im 15ten Jahrhundert. | Kurfürst Friedrich II.                                       | 1445<br>1448<br>1449         | 7 Herrschaft Gollhus.<br>8 - Peitz.<br>9 Grafschaft Wernigerode.<br>Gränze der Altmark und Mittelmark gegen Magdeburg festgestellt.<br>Definitive Erwerbung der Uckermark.  |                 | Kurfürst Friedrich Wilhelm | 1619         | 18 Herzogthum Preußen.   |                 | König Friedrich Wilhelm I.  | 1713<br>1720 | 31 Oberquartier Geldern.<br>32 Herz. Vor-Pommern, mit Damm und Gollnow.  |   |
| Erwerbungen im 16ten Jahrh.       | Kurfürst Albrecht Achilles<br>K. Joh. George<br>K. J. George | 1462<br>1482<br>1491<br>1575 | 10 Neumark.<br>11 Herrschaft Toppitz.<br>12 Herrsch. Crossen, Züllichau, Böhmersberg und Saumhofeld.<br>13 Herrsch. Zossen.<br>14 Herrsch. Beelitz und Storkow.   |                 |                            | 1648         | 19 Herz. Hinter-Pommern und Fürst. Comin. (Besitznahme und Gränzbestimmung aber erst 1653).<br>20 Fürst. Halberstadt.<br>21 Gräfsch. Hohenstein. Besitznahme 1649<br>22 Fürst. Minden<br>23 Amt Egel.<br>24 Herrsch. Leuznau und Bitow, und<br>25 Kastellanei Draheim (Ersteres erst 1667 in Besitz).<br>26 Herz. Magdeburg, mit dem Saal-Kreis.<br>27 Schwabauer Kreis. |                 | König Friedrich II.         | 1773<br>1780 | 33 Herz. Schlesien, 34 Grafsch. Glatz, 35 der mährische Distrikt Katscher, 36 West-Preußen, 37 Ermland, 38 Neuz-Distrikt.<br>39 Grafsch. Mansfeld. |   |
|                                   |  |                              |   |                 |                            | 1680<br>1686 |  |                 | König Friedrich Wilhelm II. | 1793         | 40 Stül-Preußen, 41 Danzig, 42 Thorn.  |   |
|                                   |  |                              |   |                 |                            |              |  |                 |                             |              | 1802   | 43 Fürst. Münster, 44 Fürst. Paderborn, 45 Fürst. Eichsfeld, 46 Fürst. Erfurt, 47 Stadt Mühlhausen, 48 Stadt Nordhausen, 49 Stift Quedlinburg, 50 Stifter Eisen und Werden, 51 Stift Elze, 52 Stift Hildesheim.   |
|                                   |  |                              |   |                 |                            |              |  |                 |                             |              | 1814 und 1815  | Die im lünevüller und tilitzer Frieden abgetretenen, im Pariser Frieden aber wieder erworbenen Provinzen.<br>53 Rhein-Provinz in so fern Theile davon nicht früher<br>54 Provinz Westphalen schon zum Staate Markgr. Lothaus<br>55 Herz. Sachsen und<br>56 Fürst. Neu-Vor-Pommern und Rügen.<br>57 Amt Klasse in der Altmark. |

**Erklärung**


----- Gränzen der Ober-Präsidenten Bezirke  
----- Gränzen der Regierungs-Bezirke  
----- Kreisgränzen

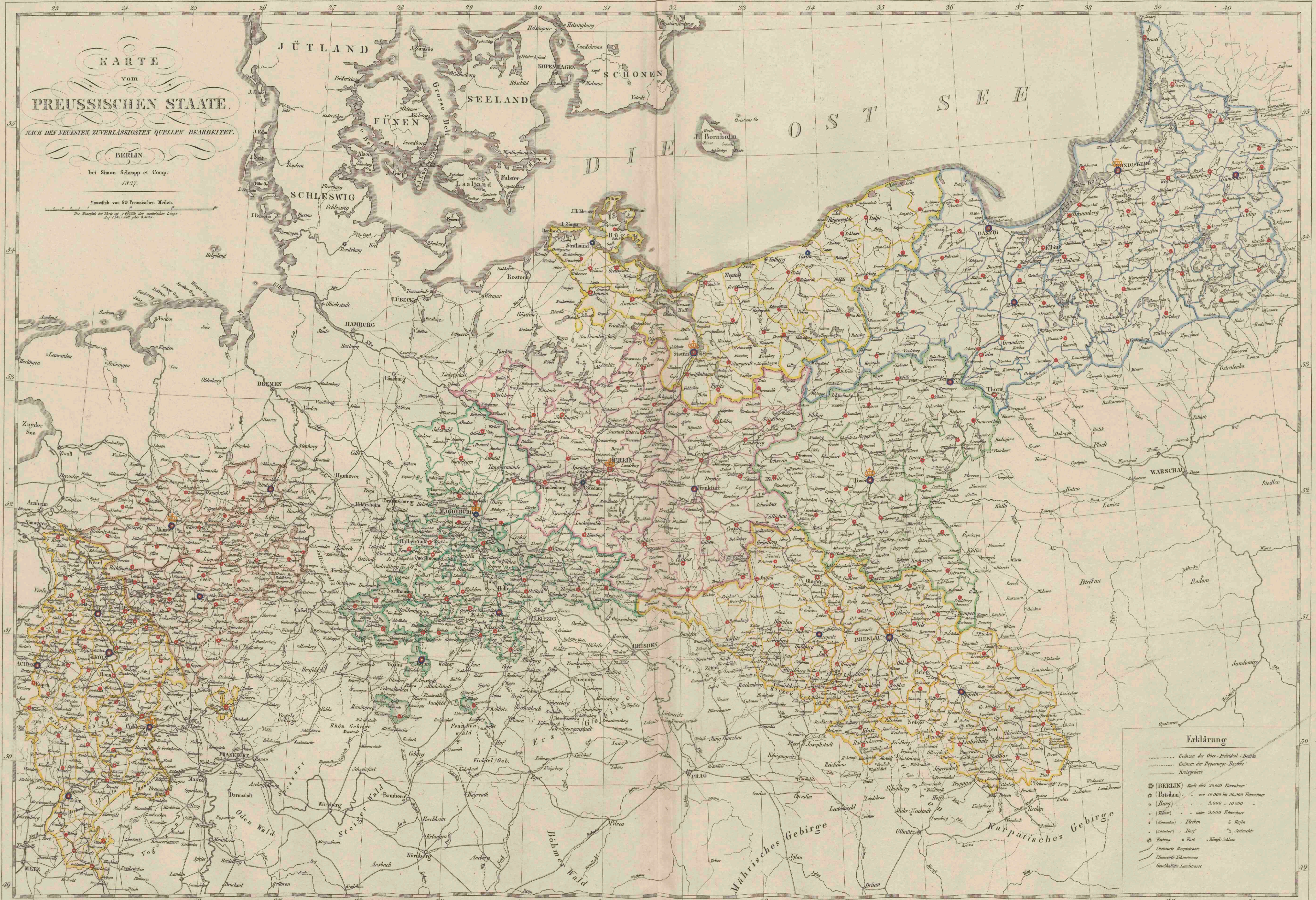
○ (BERLIN) Stadt über 50,000 Einwohner  
○ (Breslau) - - - - - von 10,000 bis 50,000 Einwohner  
○ (Danzig) - - - - - 3,000 - 10,000  
○ (Zettlitz) - - - - - unter 3,000 Einwohner  
+ (Kronach) - Plocken - 2 Meilen  
+ (Lauenburg) - - - - - 2 Meilen  
+ (Hildesheim) - - - - - 2 Meilen  
+ (Hildesheim) - - - - - 2 Meilen

○ Ovale Hauptstädte  
○ Quadrate Nebenstädte  
○ Dreiecke Landstädte

Vertheilt von Heinrich Meyers.





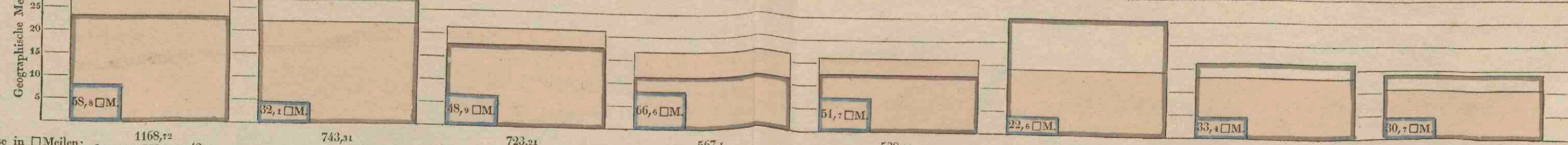


**KARTE**  
VOM  
**PREUSSISCHEN STAAT.**  
NACH DEN NEUESTEN, ZUVERLÄSSIGSTEN QUELLEN BEARBEITET.  
BERLIN.  
bei Simon Schropp et Comp.  
1877.

Maßstab von 20 Preussischen Meilen.  
Der Maßstab der Karte ist 1/100,000 der natürlichen Länge.  
1:100,000 = 1/100,000

**Verhältniß des Flächeninhalts und der Bevölkerung der Provinzen zu einander.**

I. Verhältniß der Provinzen zu einander, in Hinsicht ihres Flächeninhalts, (durch rot illuminierte Rechtecke von gleicher Grundlinie dargestellt).  
II. Verhältniß der Provinzen zu einander, in Hinsicht ihrer Bevölkerung, und Flächeninhalt, welchen die Provinzen einnehmen würden, wenn sie alle gleichmäßig (2464 Einwohner auf 1 □ M.) bevölkert wären, (durch schwarz eingefärbte Rechtecke dargestellt).  
III. Verhältniß der Dichtigkeit der Bevölkerung, und Flächenraum, welchen 100,000 Menschen in den verschiedenen Provinzen im Durchschnitt einnehmen, (durch blau eingefärbte Rechtecke dargestellt).



Größe in □ Meilen: 1168,72  
 Einwohner-Anzahl: 1,914,725  
 Im Durchschnitt daher: 1,700 Menschen auf 1 □ M.

darunter Wasser 42,63  
 2,312,687  
 1,478,871  
 2,045  
 1,538  
 1,831  
 4,408  
 2,117,569  
 1,361,582  
 1,454,288

**Erklärung**


----- Grenzen der Ober-Präsidenten-Bezirke  
 ----- Grenzen der Regierungs-Bezirke  
 ----- Kreisgrenze

● (BERLIN) Stadt über 36,000 Einwohner  
 ○ (Potsdam) von 10,000 bis 30,000 Einwohner  
 ○ (Hagen) 3,000 - 10,000  
 ○ (Hildesheim) unter 3,000 Einwohner  
 + (Kommunen) Flecken 2 Meilen  
 + (Landstädte) Dörfer 1 Meile  
 + (Festungen) Fort 1 Meile  
 + (Bismarck) Hauptort  
 + (Bismarck) Hauptort  
 + (Bismarck) Hauptort  
 + (Bismarck) Hauptort

Entworfen von F. v. Düring.

Karten von Heinrich Krieger.































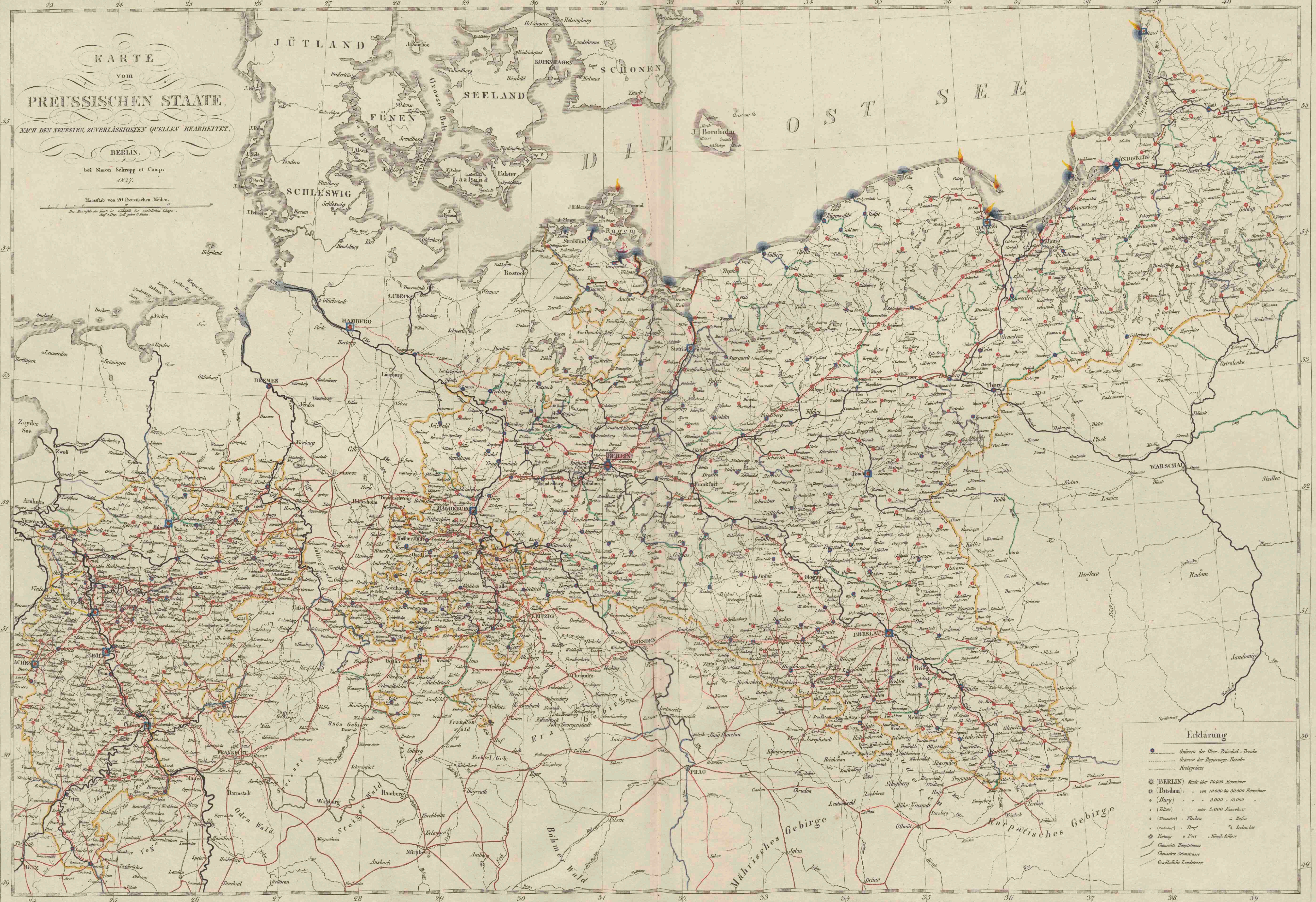
# KARTE VOM PREUSSISCHEN STAATE.

NACH DEN NEUESTEN ZUVERLÄSSIGSTEN QUELLEN BEARBEITET.

BERLIN.

bei Simon Schropp et Comp.  
1857.

Maassstab von 20 Preussischen Meilen.  
Der Maassstab der Karte ist allgemein der natürlichen Länge  
auf 1/100,000,000 gleich zu setzen.



### Erklärung

- Grenzen der Ober-Präsident. Bezirke
- Grenzen der Regierung. Bezirke
- Kreisgrenze
- (BERLIN) Stadt über 50,000 Einwohner
- (Potsdam) „ „ „ 10,000 bis 30,000 Einwohner
- (Bary) „ „ „ 5,000 - 10,000
- (Tollm.) „ „ „ unter 5,000 Einwohner
- (Stammort) „ Flecken „ „ „
- (Gasthof) „ Dorf „ „ „
- (Festung) „ Fort „ „ „
- (Königl. Schloss)
- Chaussee Hauptstrasse
- Chaussee Nebenstrasse
- Gewöhnliche Landstrasse


- Stromstrecken, mit kleinen Seeschiffen zu befahren.
- Desgleichen, aber mit verminderter Ladung.
- Ströme und Flüsse, auf welchen die grössere Flussschiffahrt, vermittelt Elb-, Oder- etc. Kähnen, betrieben wird.
- Flüsse, welche nur zur kleinen Flussschiffahrt geeignet sind, und daher nur Schiffsgesetze von 18, theilweise mehr und höchstens bis 300 Centner Ladung tragen können.
- Flüsse, welche nur zur Holzflösserei zu benutzen sind.
- Kanäle, für die grössere Flussschiffahrt geeignet.
- Kanäle und Gräben, nur für die kleine Flussschiffahrt oder Holzflösserei geeignet.
- Verfallene oder nicht benutzte Kanäle.
- Gebaute Strassen
- General-Post-Amt
- Hof-Post-Amt
- Ober-Post-Amt
- Post-Amt
- Post-Expedition mit Pferdewechsel
- Cours der Personen und Schnellposten
- Postjacht (im Sommer Dampfschiff)
- Seehafen.

Bei Königsberg, Elbing, Stettin und Wolgast haben die Häfen nur an den Mündungen der Ströme bezeichnet werden können; die Spitze der Pfeile zeigt indeß die wirkliche Lage dieser Häfen an.

Karte und Text von F. v. Hüfing


Gestochen von Heinrich Klüver.











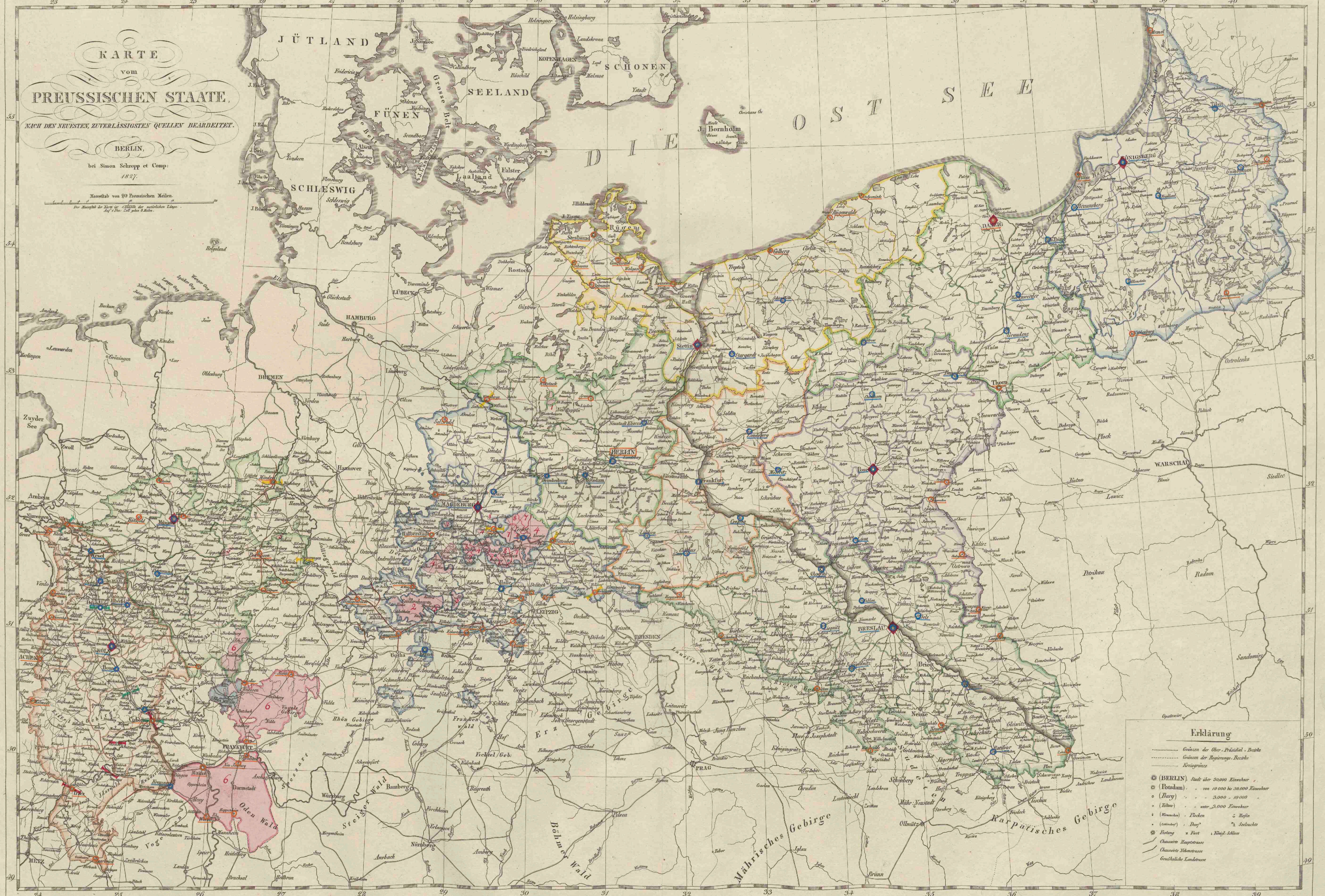
# KARTE vom PREUSSISCHEN STAATE.

NACH DEN NEUESTEN ZUVERLÄSSIGSTEN QUELLEN BEARBEITET.

BERLIN.

bei Simon Schropp et Comp. 1827.

Maßstab von 50 Preussischen Meilen.  
Der Maßstab der Karte ist 1/1000000 der natürlichen Länge.  
Auf 1 Zoll = 1 Meile = 2,5 Meilen.



**Erklärung**

- Grenzen der Ober-Präsidenten-Bezirke
- Grenzen der Regierungs-Bezirke
- Kreisgrenzen
- (BERLIN) Stadt über 50,000 Einwohner
- (Potsdam) " " von 10,000 bis 50,000 Einwohner
- (Danzig) " " " 3,000 - 10,000
- (Wien) " " " unter 3,000 Einwohner
- (Königsberg) " " " 5 Meilen
- (Eisenach) " " " 2 Meilen
- (Erfurt) " " " 1 Meile
- (Kassel) " " " 1 Meile
- (Münster) " " " 1 Meile
- (Düsseldorf) " " " 1 Meile
- (Frankfurt) " " " 1 Meile
- (Breslau) " " " 1 Meile
- (Warschau) " " " 1 Meile
- (Prag) " " " 1 Meile
- (Petersburg) " " " 1 Meile
- (Moskau) " " " 1 Meile
- (Sankt Petersburg) " " " 1 Meile
- (Leningrad) " " " 1 Meile
- (Minsk) " " " 1 Meile
- (Smolensk) " " " 1 Meile
- (Vladimir) " " " 1 Meile
- (Kostroma) " " " 1 Meile
- (Nischni Nowgorod) " " " 1 Meile
- (Kiew) " " " 1 Meile
- (Odessa) " " " 1 Meile
- (Sewastopol) " " " 1 Meile
- (Simferopol) " " " 1 Meile
- (Krim) " " " 1 Meile
- (Kaukasus) " " " 1 Meile
- (Asien) " " " 1 Meile
- (Afrika) " " " 1 Meile
- (Amerika) " " " 1 Meile
- (Ozeanien) " " " 1 Meile
- (Antarktika) " " " 1 Meile

- Direction der General-Verwaltung der Steuern
  - Provincial-Steuer-Direction mit dem dazu gehörigen Bezirk.
  - Haupt-Zollamt mit ihrem Bezirk
  - Haupt-Steueramt
  - Fremderrliche Regierungen, welche dem Preuss. indirekten Steuer-Systeme beigetreten sind.
- (In den Regierungs-Bezirken von Potsdam, Frankfurt, Liegnitz, Breslau und Oppeln ressortirt die Zoll- und Steuer-Verwaltung von den Regierungen; die beiden Haupt-Steuerämter (für in- und ausländische Gegenstände) zu Berlin stehen unmittelbar unter der General-Verwaltung.)
1. Grfth. Meklenburg-Schwerin, wegen der Enklaven Rostow, Netzeband und Schwaberg.
  2. Fürstenthümer Schwarzburg-Sondershausen und Schwarzburg-Rudolstadt mit den enclavierten Landestheilen.
  3. Grfth. Sachsen-Weimar, mit den Ämtern Alstedt und Oldisleben.
  4. Das ganze Herzogthum Anhalt-Bernburg mit a) dem obern Herzogthum. b) - untern c) den Ämtern Coswig u. Mühlungen.
  5. Fürstenth. Lippe-Deimold mit den Ämtern Lipperode, Cappel u. Grewinghen.


- Rheinzoll-Amt.
- Moselzoll-Amt (in Coblenz wird der Heselzoll von dem Hauptzoll-Amt dasselbst erhoben).
- Stellen, an welchen auf der Elbe und Weser der Flusssoll und zwar durch die vorhandenen Zoll- und Steuerämter erhoben wird.
- Anmerk. Auf den übrigen Strömen und Flüssen des Staats werden besondere Flusssölle nicht erhoben.
- Grenzen, durch welche in den östlichen Provinzen die Verschiedenheit der Durchfuhrabgaben bestimmt ist.
- Strassen, auf welchen bei Waarendurchfuhr ohne Umladung eine Zollermäßigung Statt findet.
- 6. Großherzogthum Hessen-Darmstadt.
- 7. Herzogthum Anhalt Dessau.
- 8. - - - Anhalt-Köthen.

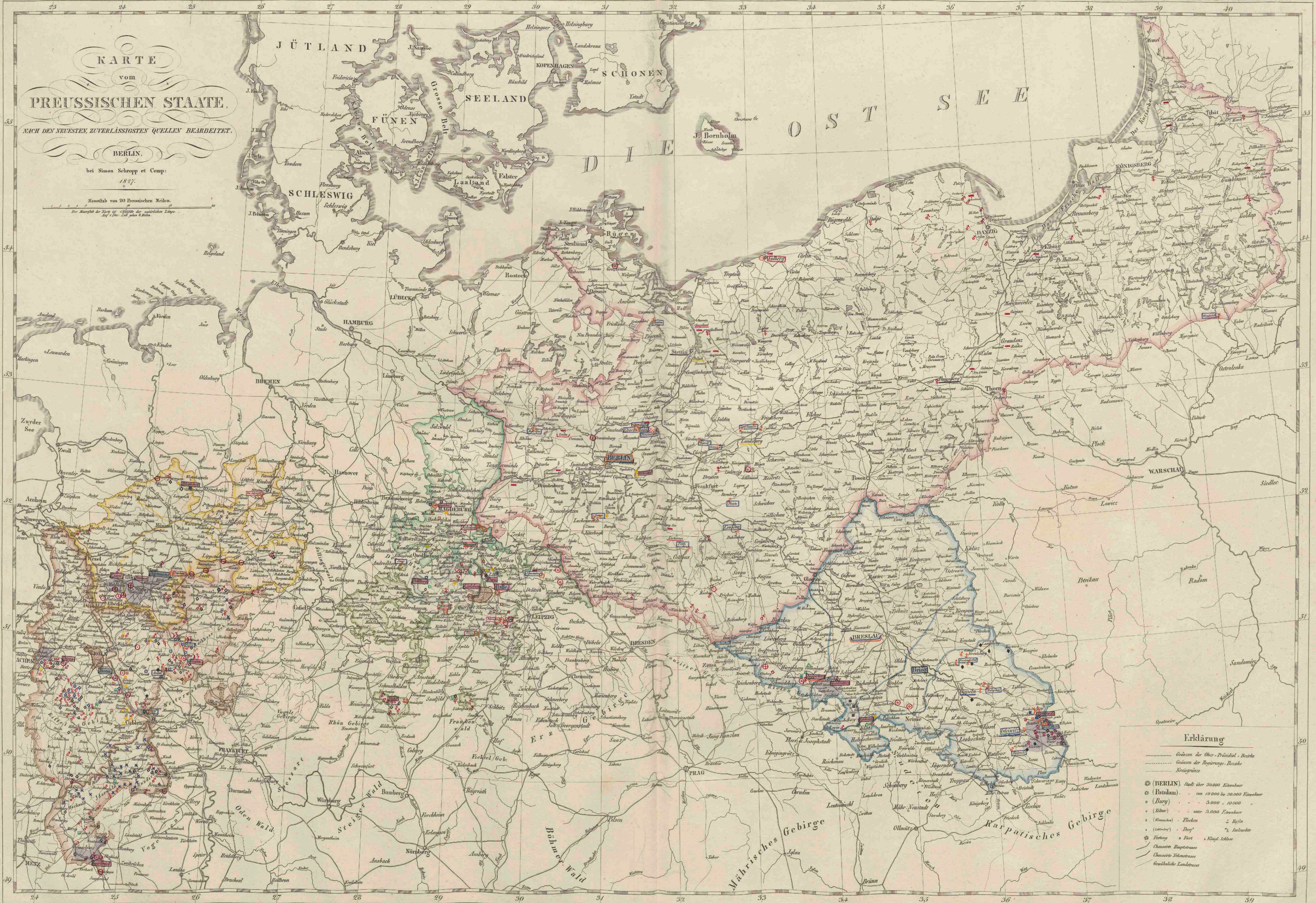
Karte und gez. von F. v. Döring.

Gezeichnet von Heinrich Blücher.









KARTE vom PREUSSISCHEN STAATE. NACH DEN NEUESTEN, ZUVERLÄSSIGSTEN QUELLEN BEARBEITET. BERLIN. bei Simon Schropp et Comp. 1877. Maasstab von 20 Preussischen Meilen.

A. Eintheilung.

- I. Ober-Berg-Amt für die Brandenburgisch-Preussischen Provinzen zu Berlin
II. Ober-Berg-Amt für die Schlesischen Provinzen zu Brieg
III. Ober-Berg-Amt für die Niedersächsisch-Thüringischen Provinzen zu Halle
IV. Ober-Berg-Amt für die Westphälischen Provinzen zu Dortmund
V. Ober-Berg-Amt für die Niederrheinischen Provinzen zu Bonn

B. Behörden.


- Ober-Berg-Hauptmannschaft
Ober-Berg-Amt
Berg-Amt (hierzu gehören die Berg- und Hütten-Verwaltung zu Wetzenleben und die Gräfll. Stollberg'sche Bergbehörde zu Stollberg)
Hütten-Amt (desgleichen die Alaua-Verwaltungen Schwesmal und Freinwalde.)
Salz-Amt, Salinen-Verwaltung.
Bergwerks-Produkten-Comtoir (zu Breslau.)
Bergwerks-Produkten-Spedition (zu Gleiwitz und Oppeln.)
Haupt-Berg-Factorei (zu Breslau.)
Special-Berg-Factorei (zu Kupferberg.)
Haupt-Eisen-Magazin (zu Berlin.)
Eisen-Magazin (zu Stettin u. Bromberg.)
Steinkohlen-Niederlage (zu Calbe a. d. S.)
Steinkohlen-Spedition (zu Malsch.)
Rhin-Torf-Inspection (zu Linn.)
Torf-Factorei (zu Lieberose u. Gungelaud.)
Kalk-Factorei (zu Landsberg a. d. W. u. Postjuch)

C. Bedeutende Hütten- und sonstige Werke.

Table with 3 columns: I. Hüttenwerke, II. Mineralische Hüttenwerke und Salinen, III. Gruben- und Steinbrüche. Each column contains symbols for different types of industrial sites and their locations.

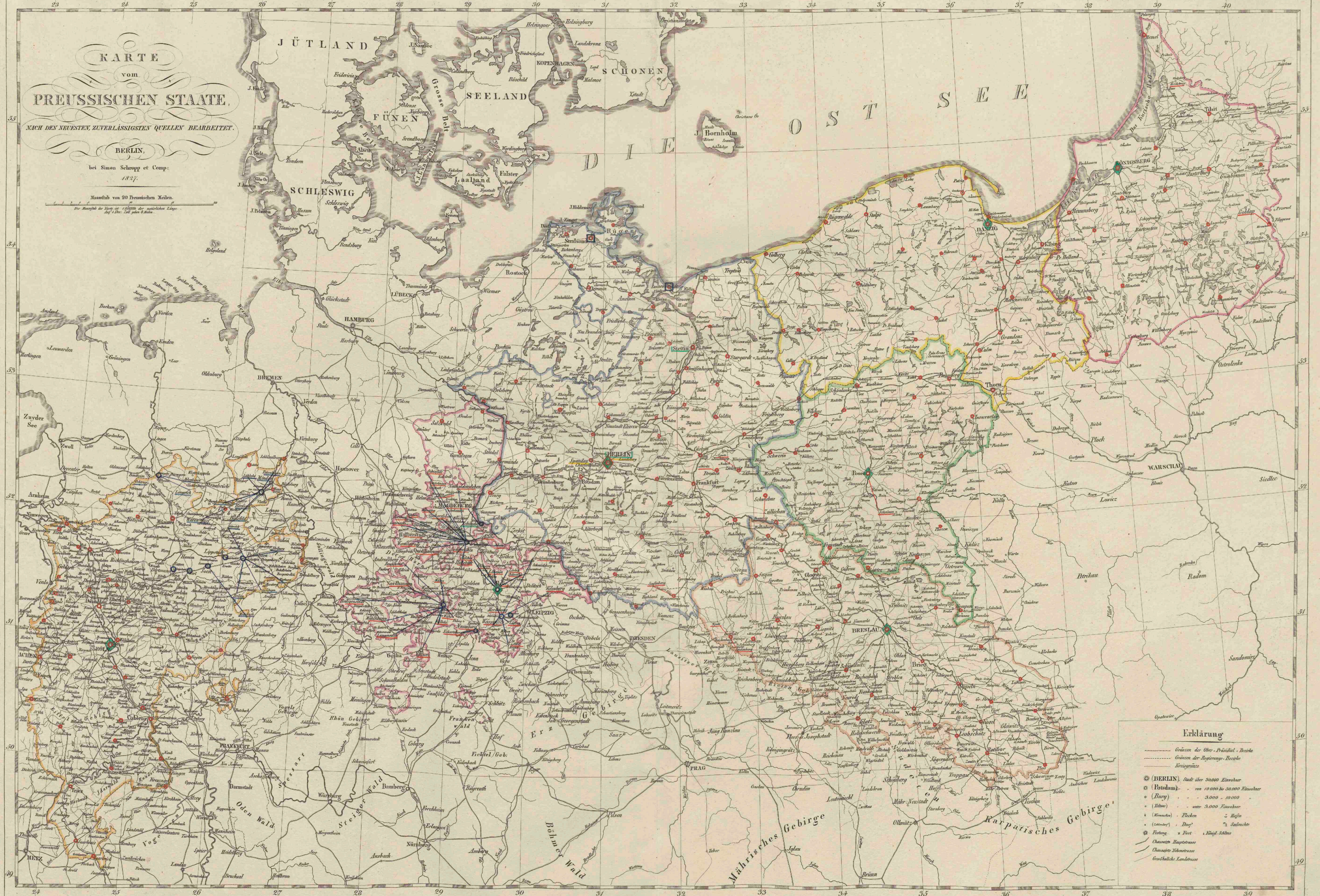
Erklärung
Gränzen der Ober-Präsidenten-Bezirke
Gränzen der Regierungs-Bezirke
Kreisgränzen
(BERLIN) Stadt über 50,000 Einwohner
(Borsum) - von 10,000 bis 30,000 Einwohner
(Bary) - 3,000 - 10,000
...
Gegend, in welcher der Steinkohlen-Bergbau ganz besonders stark betrieben wird.
Gegend, in welcher der Braunkohlen-Bergbau vorzüglich stark betrieben wird.





# KARTE VOM PREUSSISCHEN STAATE. NACH DEN NEUESTEN ZUVERLÄSSIGSTEN QUELLEN BEARBEITET. BERLIN. bei Simon Schropp & Comp. 1827.

Maasstab von 20 Preussischen Meilen.  
Die Hauptstadt der Karte ist in Blau die natürlichen Länge auf 1 Grad Ost. Zeit geben Berlin.



### Erklärung

- Grenzen der Ober-Präsidentl. Bezirke
- Grenzen der Regierung-Bezirke
- Kreisgränze
- (BERLIN) Stadt über 50,000 Einwohner
- (Potsdam) - - - von 10,000 bis 50,000 Einwohner
- (Danzig) - - - - - 3,000 - 10,000
- (Königsberg) - - - - - unter 3,000 Einwohner
- (Königsberg) - - - - - Flecken
- (Schlesien) - - - - - Dörfer
- (Schlesien) - - - - - Salzdörfer
- ⊙ Festung u. Fort
- ⊙ Königl. Schloss
- Chaussee Hauptstrasse
- Chaussee Nebenstrasse
- Gravelirische Landstrasse

- ◆ General-Salz-Direction
- ◆ Provinzial-Salz-Comtoir mit seinem Bezirk
- Salz-Factorei
- Salz-Depot (in der Provinz Sachsen links der Elbe; Salz-Niederlagen)
- Salinen-Factorei
- Sellerei

1. In den Provinzen a) Ost-, b) West-Preussen mit dem Cösliner Reg. Dpt. und c) Posen wird diese Behörde durch die Provinzial-Steuerverwaltung zu Königsberg, Danzig und Posen.

2. In der Provinz Sachsen links der Elbe durch das Ober-Bergamt zu Halle vertreten.

3. Die Provinzen Brandenburg, Sachsen rechts der Elbe und Pommern (excl. dem Reg. Depart. Cöslin) stehen als ein Bezirk unmittelbar unter der General-Salz-Direction.


Die rothen Linien zeigen an, zu welchen Salz-Factoreien die Salz-Depots, und die blauen Linien, zu welchen Salinen-Factoreien die Salz-Niederlagen und Sellerei gehören.

- Salz-Schiffahrts-Comtoir (zu Berlin.)
- Salz-Speditions-Comtoir (zu Stettin.)
- Salz-Schiffahrts-Expedition (zu Schönebeck.)
- Salz-Speditions-Magazin (zu Stralsund und Swinemünde.)
- Salz-Coctur-Holzniederlage (zu Berlin und Spandau.)

Leiter und gr.: von F. v. Döring.

Gezeichnet von Heinrich Klüver.















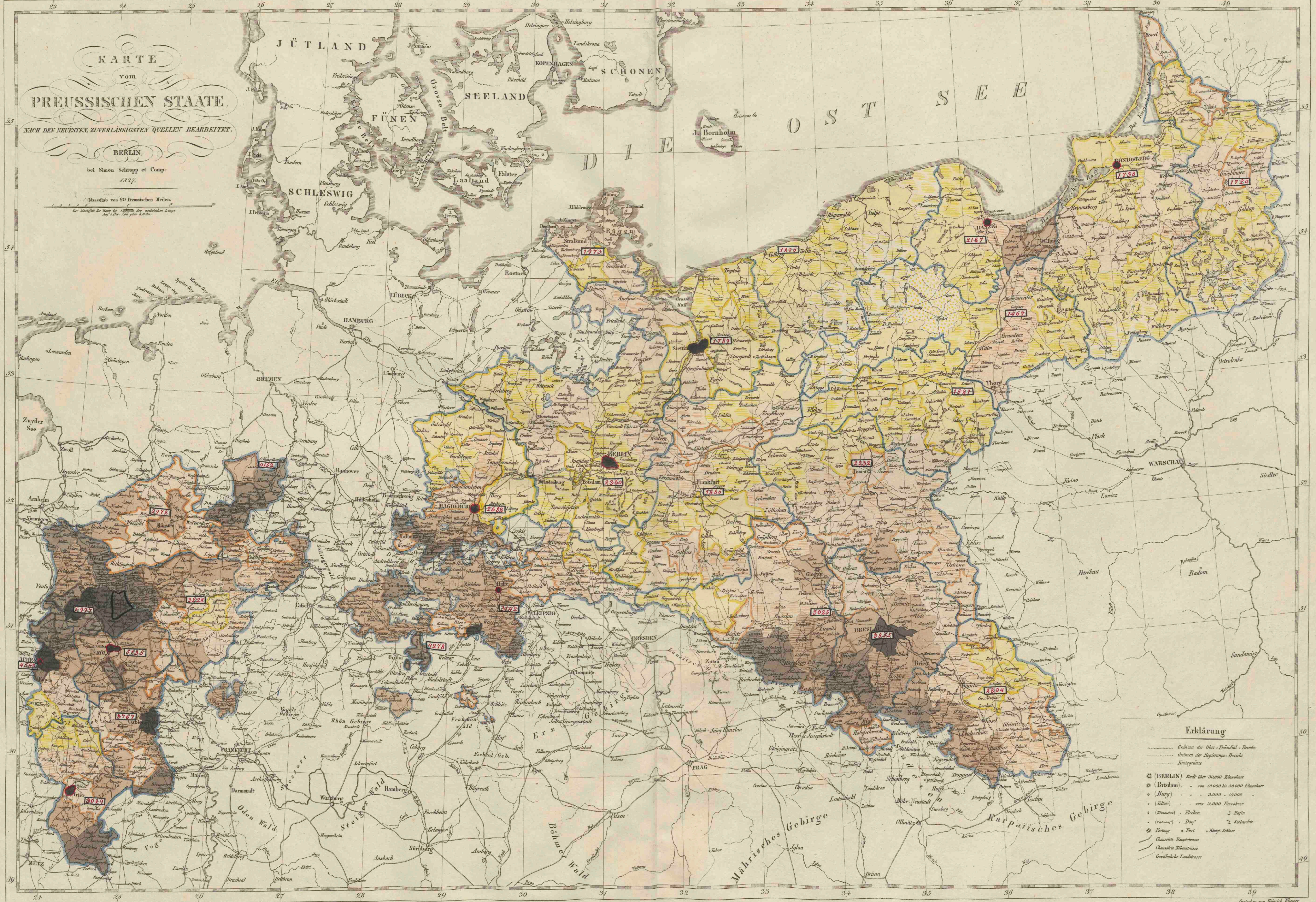






KARTE vom PREUSSISCHEN STAATE. NACH DEN NEUESTEN, ZUVERLÄSSIGSTEN QUELLEN BEARBEITET. BERLIN. bei Simon Schropp et Comp. 1877.

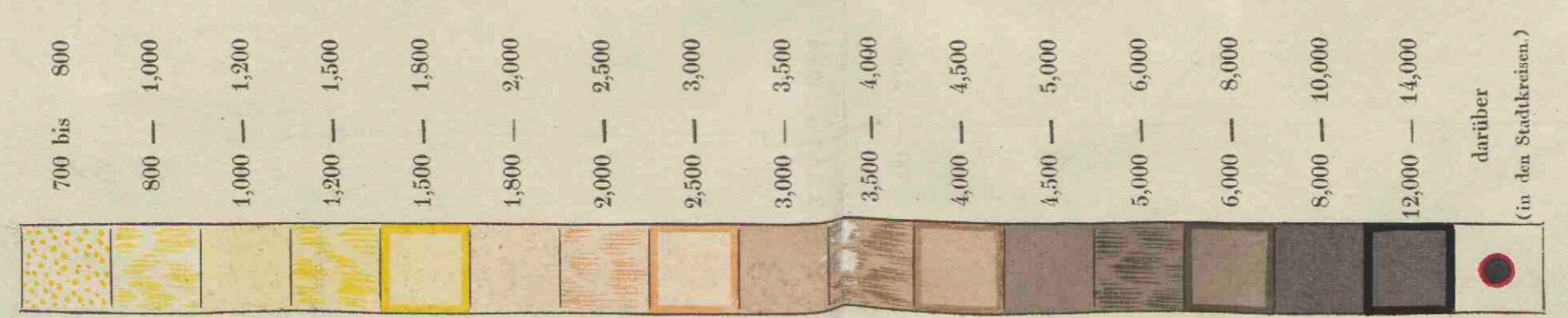
Maassstab von 20 Preussischen Meilen. Die Anzahl der Kreis- u. Provinzial-Verwaltungsbereiche ist auf 1:500 000 gezeichnet.



**Erklärung**

- Grenzen der Ober-Prinzipal-Bezirke
- Grenzen der Regierungs-Bezirke
- Kreisgränze
- (BERLIN) Stadt über 30,000 Einwohner
- (Potsdam) - - - von 10,000 bis 30,000 Einwohner
- (Burg) - - - 5,000 - 10,000
- (Städt.) - - - unter 5,000 Einwohner
- (Kleinst.) - - - 2 bis 3
- (Ländl.) - - - Dorf, 2 bis 3 Häuser
- (Hörst.) - - - Post, 1 Haupt-Straße
- Provinzial-Hauptstrassen
- Provinzial-Strassen
- Provinzial-Landstrassen

Auf 1 Q.M. kommen in den Kreisen im Durchschnitt Einwohner:




Die bei den Regierungs-Hauptorten angegebene Zahl ist die Durchschnitts-Summe der Bevölkerung auf 1 Q.M. für die betreffenden Regierungs-Departements.

Entw. und. gez. von F. v. Düring.

Vertheilt von Heinrich Meyers.







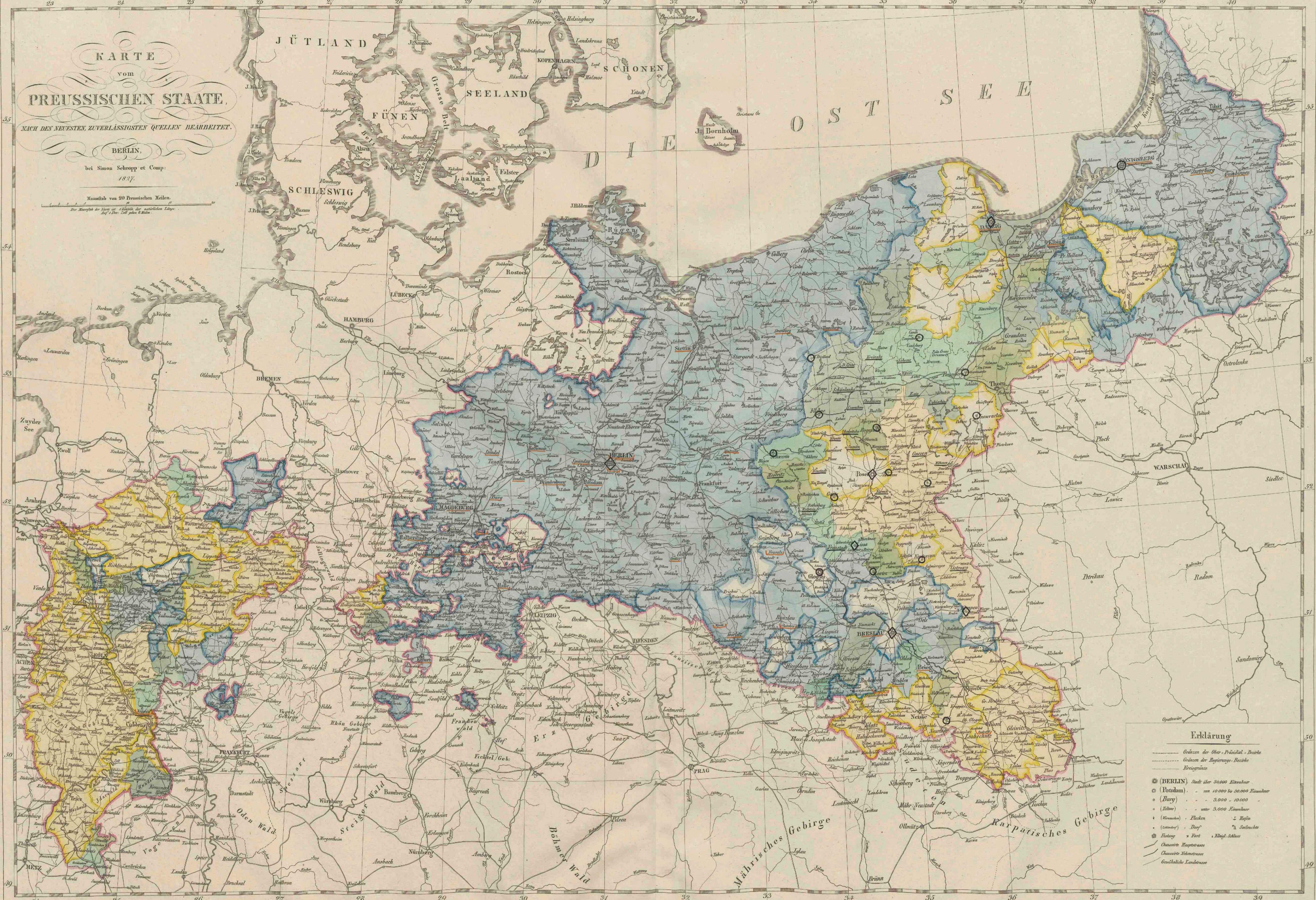
# KARTE VOM PREUSSISCHEN STAAT.

NACH DEN NEUESTEN ZUVERLÄSSIGSTEN QUELLEN BEARBEITET.

BERLIN.

bei Simon Schropp et Comp.  
1827.

Maassstab von 20 Preussischen Meilen.  
Der Staat ist in 14 Theile der natürlichen Länge  
auf 1 Grad Ost oder 1 Meile.



**Erklärung**

- Gränzen der Ober-Präsident.-Bezirke
- Gränzen der Regierungs-Bezirke
- Kreisgränzen
- ⊙ (BERLIN) Stadt über 30,000 Einwohner
- ⊙ (Potsdam) " " " " 10,000 bis 30,000 Einwohner
- ⊙ (Bary) " " " " 3,000 - 10,000
- ⊙ (Itzehoe) " " " " unter 3,000 Einwohner
- ⊙ (Königsberg) - Flecken
- ⊙ (Cottbus) - Dorf
- ⊙ (Selmke) - 2 Selmke
- ⊙ (Rastow) - Fort
- ⊙ (Königsberg) - Königlicher Schloss
- Hauptstrassen
- Eisenbahnen
- Gränzen der Landestheile

Verhältniss der Bevölkerung nach den Confessionen.

|             |               |               |               |                |               |                |               |               |
|-------------|---------------|---------------|---------------|----------------|---------------|----------------|---------------|---------------|
| Evangelisch | Kath. 1/8 Ev. | Kath. 2/8 Ev. | Kath. 3/8 Ev. | Kath. 4/8 Ev.  | Kath. 5/8 Ev. | Kath. 6/8 Ev.  | Kath. 7/8 Ev. | Katholisch    |
| [Blue]      | [Light Blue]  | [Light Green] | [Green]       | [Yellow-Green] | [Yellow]      | [Light Yellow] | [Yellow]      | [Dark Yellow] |


- Evang. Brüder-Gemeine und Kolonie
- Evang. Brüder-Societät
- Mennoniten-Gemeine
- Quäker-Gesellschaft (zu Eidinghausen und Minden, zur Quäker-Gemeine zu Pymont gehörig)
- von 500 — 1,000
- ⊙ von 1,000 — 2,000
- ⊙ von 2,000 — 4,000

Personen, welche an einem Orte wohnen.

Karte und Text von E. v. Döring.

Gezeichnet von Heinrich Meyer.





# KARTE VOM PREUSSISCHEN STAAT.

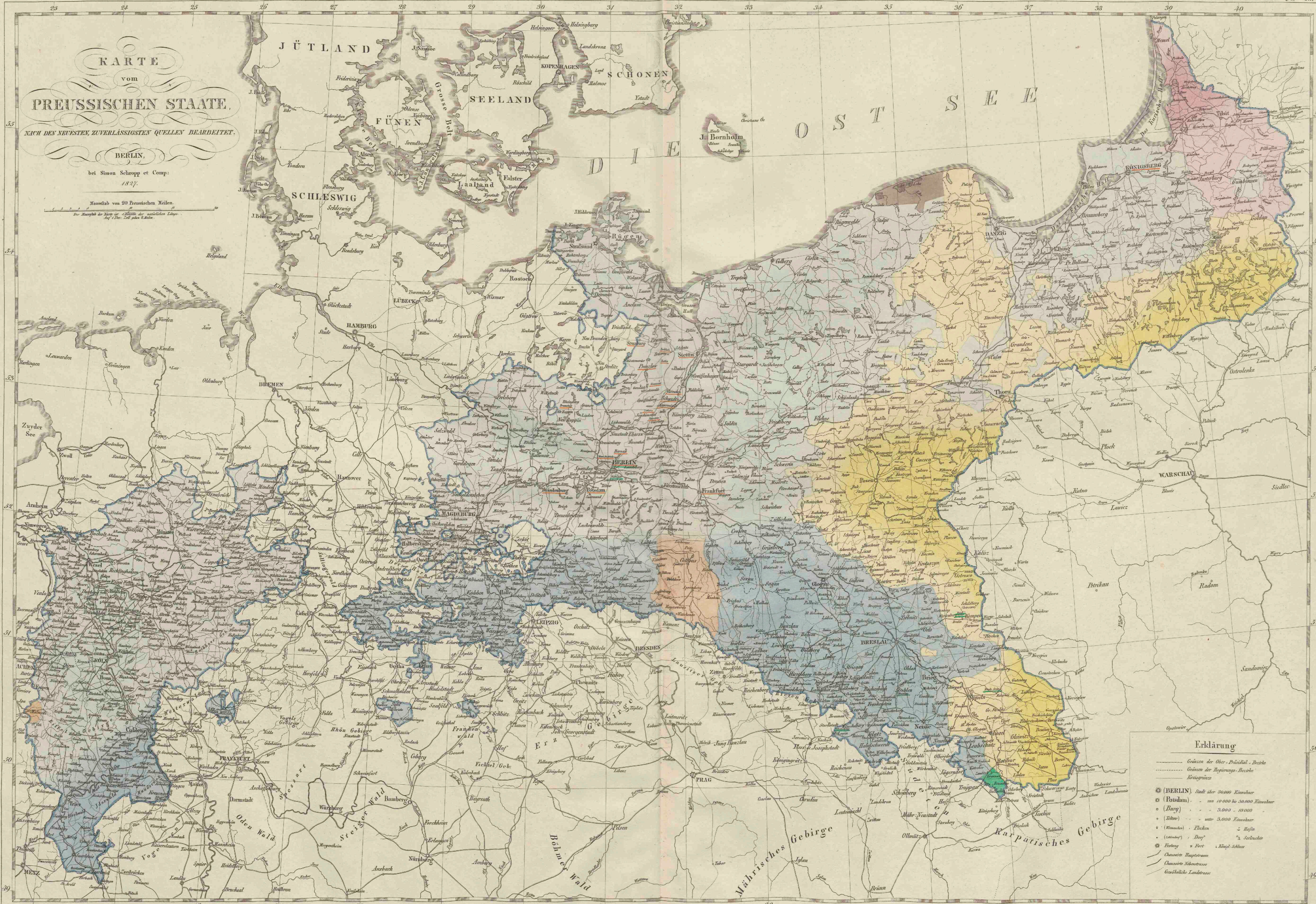
NACH DEN NEUESTEN ZUVERLÄSSIGSTEN QUELLEN BEARBEITET.

BERLIN.

bei Simon Schropp et Comp.  
1827.

Maßstab von 20 Preussischen Meilen.

Der Maßstab der Karte ist 20 Mal der natürlichen Länge.  
Auf 1 Zoll = 20 Meilen.



### Erklärung


- Grenzen der Ober-Präsidenten-Bezirke
- Grenzen der Regierung-Bezirke
- Kreisgrenzen
- (BERLIN) Stadt über 30000 Einwohner
- (Potsdam) - - - - - von 10000 bis 30000 Einwohner
- (Danzig) - - - - - 3000 - 10000
- (Züllichau) - - - - - unter 3000 Einwohner
- (Frankfurt) - - - - - 2 Meilen
- (Cottbus) - - - - - 2 Meilen
- (Potsdam) - - - - - 1 Meil. 200 Schritt
- (Potsdam) - - - - - 1 Meil. 100 Schritt
- (Potsdam) - - - - - 1 Meil. 50 Schritt
- Chamotte Hauptort
- Chamotte Nebenort
- Gewässere Landstrasse

|                     |  |                       |  |   |                           |   |
|---------------------|--|-----------------------|--|---|---------------------------|---|
| I. Deutsche Sprache | <ul style="list-style-type: none"> <li>■ niedersächsischer Dialekt</li> <li>■ obersächsischer Dialekt</li> </ul> | II. Slavische Sprache | <ul style="list-style-type: none"> <li>■ Litthauische</li> <li>■ Kurische</li> <li>■ Böhmisches</li> <li>■ Wendische</li> <li>■ Kassubische</li> </ul> | <p>in den dunkler illuminierten Bezirken werden diese Sprachen ausschließlich auf dem platten Lande und den kleinen Städten gesprochen.</p> <p>— Böhmisches Colonien.<br/>bei welchen der Gottesdienst in der böhmischen Sprache abgehalten wird.</p> | III. Französische Sprache | <ul style="list-style-type: none"> <li>■ Wallonischer Dialekt</li> <li>■ Französische Colonien,<br/>bei welchen der Gottesdienst in der französischen Sprache abgehalten wird.</li> </ul> |
|---------------------|--|-----------------------|--|---|---------------------------|---|

Karte und ges. von F. v. Döring.

Gestochen von Heinrich Höver.





# KARTE VOM PREUSSISCHEN STAAT.

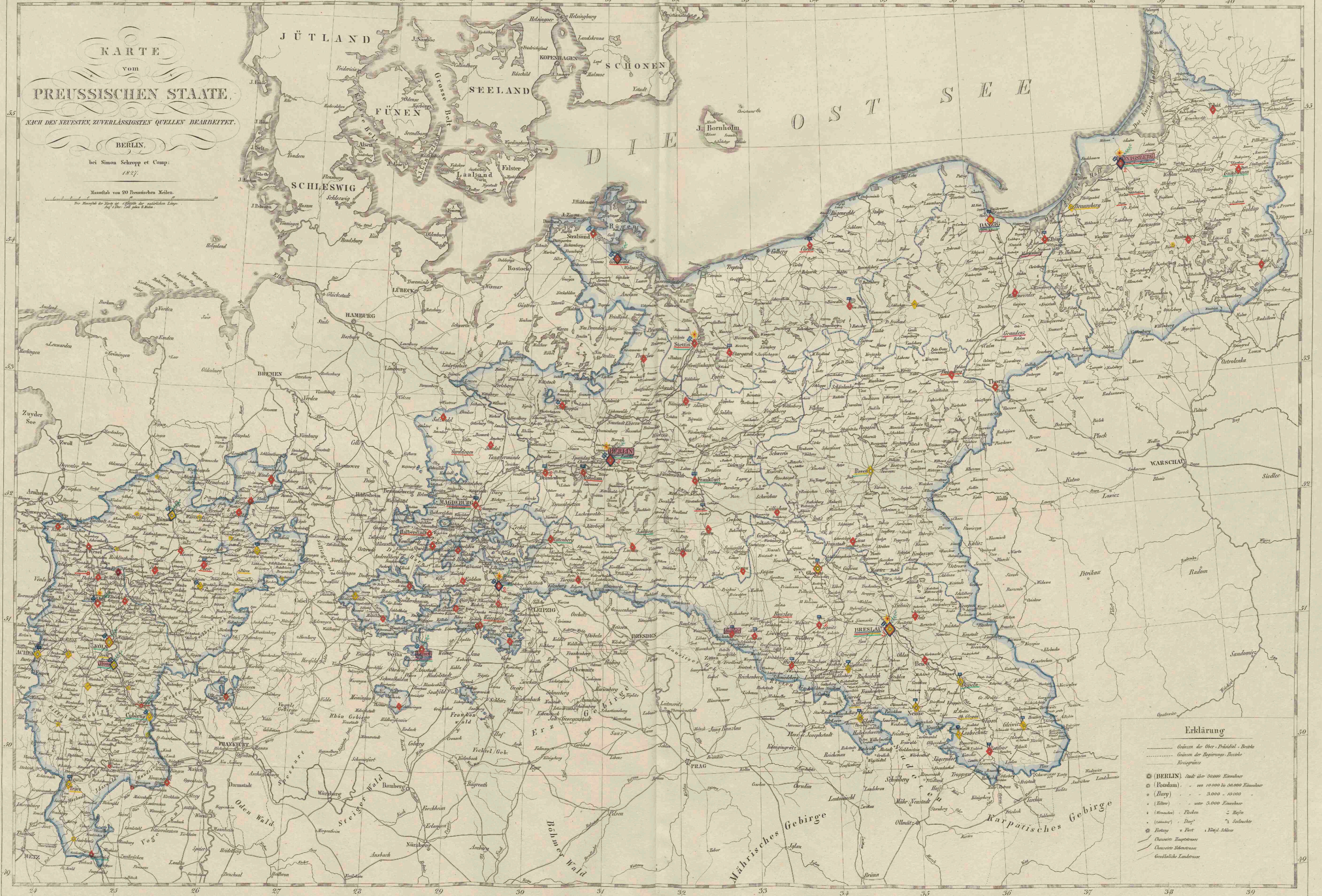
NACH DEN NEUESTEN ZUVERLÄSSIGSTEN QUELLEN BEARBEITET.

BERLIN.

bei Simon Schropp et Comp.  
1877.

Maaßstab von 90 Preussischen Meilen.

Die Maaßstäbe der Karte in Abhängigkeit der natürlichen Länge auf 1 Grad Nord und Süd.



### Erklärung

- Grenze der Ober-Präsident.-Bezirke
- Grenze der Provinz-Bezirke
- Kreisgrenze
- (BERLIN) Stadt über 30000 Einwohner
- (Posdam) - - - - - von 10000 bis 30000 Einwohner
- (Danzig) - - - - - 5000 - 10000
- (Erfurt) - - - - - unter 3000 Einwohner
- 1 (Königsberg) - - - - - Flecken
- 2 (Münster) - - - - - Dorf
- 3 (Münster) - - - - - Mühle
- 4 (Münster) - - - - - Mühle
- 5 (Münster) - - - - - Mühle
- 6 (Münster) - - - - - Mühle
- 7 (Münster) - - - - - Mühle
- 8 (Münster) - - - - - Mühle
- 9 (Münster) - - - - - Mühle
- 10 (Münster) - - - - - Mühle
- 11 (Münster) - - - - - Mühle
- 12 (Münster) - - - - - Mühle
- 13 (Münster) - - - - - Mühle
- 14 (Münster) - - - - - Mühle
- 15 (Münster) - - - - - Mühle
- 16 (Münster) - - - - - Mühle
- 17 (Münster) - - - - - Mühle
- 18 (Münster) - - - - - Mühle
- 19 (Münster) - - - - - Mühle
- 20 (Münster) - - - - - Mühle
- 21 (Münster) - - - - - Mühle
- 22 (Münster) - - - - - Mühle
- 23 (Münster) - - - - - Mühle
- 24 (Münster) - - - - - Mühle
- 25 (Münster) - - - - - Mühle
- 26 (Münster) - - - - - Mühle
- 27 (Münster) - - - - - Mühle
- 28 (Münster) - - - - - Mühle
- 29 (Münster) - - - - - Mühle
- 30 (Münster) - - - - - Mühle
- 31 (Münster) - - - - - Mühle
- 32 (Münster) - - - - - Mühle
- 33 (Münster) - - - - - Mühle
- 34 (Münster) - - - - - Mühle
- 35 (Münster) - - - - - Mühle
- 36 (Münster) - - - - - Mühle
- 37 (Münster) - - - - - Mühle
- 38 (Münster) - - - - - Mühle
- 39 (Münster) - - - - - Mühle
- 40 (Münster) - - - - - Mühle


- 1. Akademie der Wissenschaften
  - 2. - - - - - Künste
  - 3. Gesellschaft naturforschender Freunde
  - 4. Verein zur Beförderung des Gartenbaus
  - 5. Königl. deutsche Gesellschaft zu Königsberg in Pr.
  - 6. Akademie gemeinnütziger Wissenschaften zu Erfurt
  - 7. Kaiserl. Leopoldinisch-Carolinische Akademie zu Bonn
- Akademie oder gelehrte Gesellschaft
- Universität (die Universität zu Münster und das Lyceum Hosiannum zu Braunsberg haben jede nur eine theologische und philosophische Fakultät.)
  - ◇ evangel.
  - ◇ kathol.
  - ◇ gemischtes
  - ◇ evangel.
  - ◇ kathol.
  - ◇ öffentliche Bibliothek
  - ◇ Sternwarte
  - ◇ Botanischer Garten
  - ◇ Gymnasium und gelehrte Schule, welche Schüler zur Universität schicken. (Die Zahlen, nach den betreffenden Farben, zeigen die Anzahl dieser Anstalten in einem Orte an.)
  - ◇ Gymn., Pro-Gymn. u. ähnliche Anstalt, welche nicht zur Universität entlassen.
  - Kunst- und Baugewerk-Schule
  - evangel. | Schullehrer-Seminarium
  - kathol. | Schullehrer-Seminarium
  - Simultan (einschließlich des Lokals vereinigt) Schullehrer-Seminarium
  - Hebammen-Lehranstalt
- 1. Bau-Gewerk-Schule zu Berlin
  - 2. Kunst- und Bau-Handwerk-Schule in Halle
  - 3. Kunst- und Bau-Gewerk-Schule in Magdeburg
  - 4. Kunst-Schule oder Kunst-Akademie in Düsseldorf
  - 5. Kunst- und Bau-Handwerk-Schule in Erfurt
  - 6. Kunst-Schule in Königsberg
  - 7. Kunst-Schule in Danzig
  - 8. Bau- und Handwerk-Schule in Breslau

Karte und ges. von F. v. Döring

Gestochen von Heinrich Klöver.

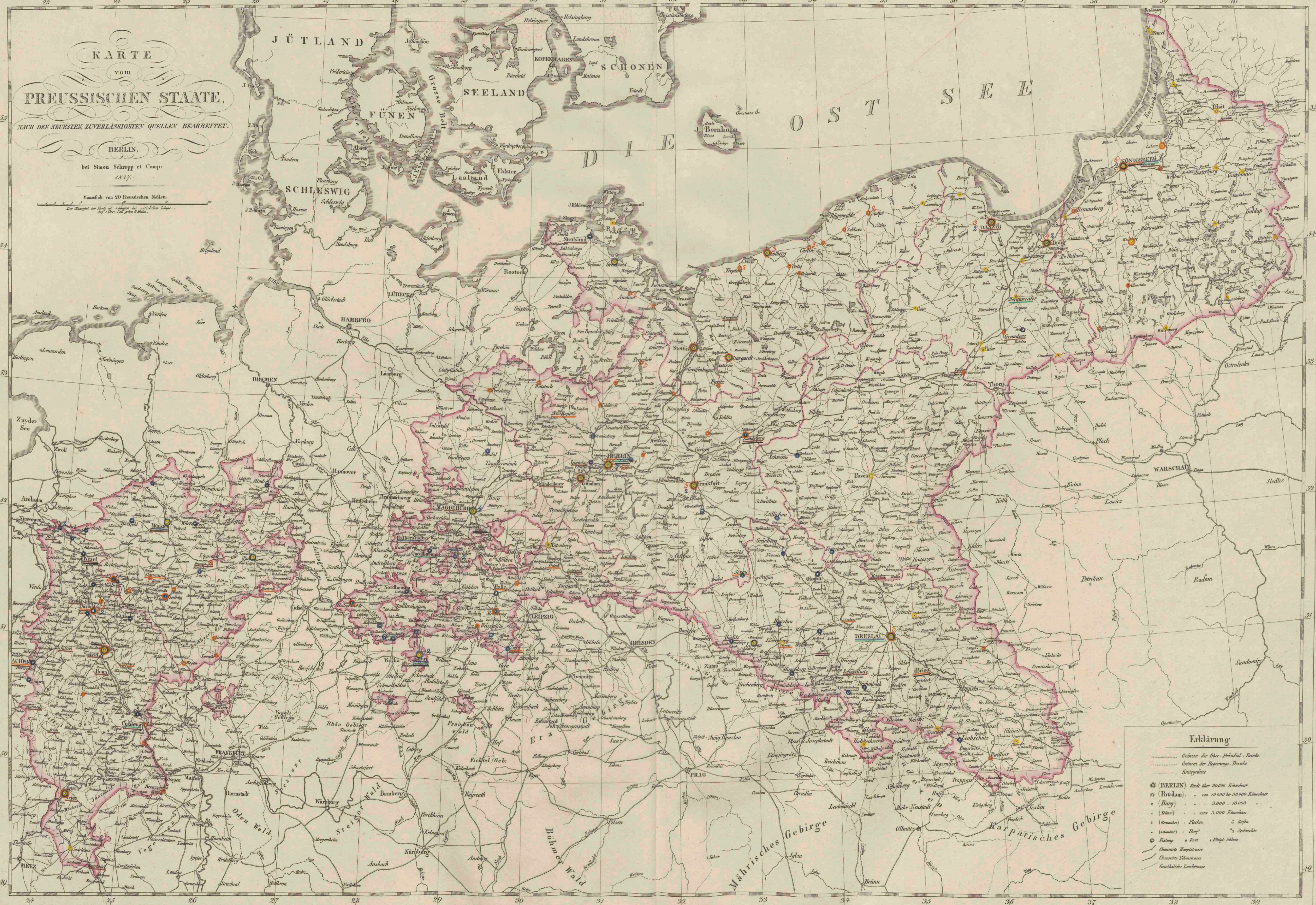






KARTE vom PREUSSISCHEN STAATE. NACH DEN NEUESTEN ZUVERLÄSSIGSTEN QUELLEN BEARBEITET. BERLIN, bei Simon Schropp et Comp: 1847.

Maassstab von 20 Preussischen Meilen. Die Richtung der Karte ist so gegeben, dass die südlichen Längen auf 1 Grad Ost gehen 6 Meilen.



**Erklärung**

--- Grenzen der Ober-Präsidenten-Bezirke  
 --- Grenzen der Regierungen-Bezirke  
 --- Kreisgränzen

● (BERLIN) Stadt über 50,000 Einwohner  
 ○ (Potsdam) . . . von 10,000 bis 50,000 Einwohner  
 ○ (Düsseldorf) . . . . . 3,000 - 10,000  
 ○ (Erfurt) . . . . . unter 3,000 Einwohner  
 + (Krone) - Flecken 2 Meilen  
 + (Landstadt) - Dörfer 2 Meilen  
 \* Festung \* Fort \* Koeniglicher Schloss


--- Charakter Hauptstrassen  
 --- Charakter Nebenstrassen  
 --- Gravelle Landstrassen

- A. WOHLTHÄTIGKEITS-ANSTALTEN.**
- Armenhaus
  - Waisenhaus
  - Kränkenhaus
  - Irren-Anstalt
  - Taubstummen-Anstalt
  - Blinden-Anstalt
- (Die farbigen Zahlen beziehen sich auf die Zeichen derselben Farbe und zeigen die Anzahl der betreffenden Anstalten in einem Orte an.)*
- B. STRAF-ANSTALTEN.**
- Zuchthaus, Straf- und Besserungs-Anstalt
  - Zwangs-Arbeits-Anstalt

Karte aufgez. von F. v. Diering.

Gezeichnet von Heinrich Meyer.





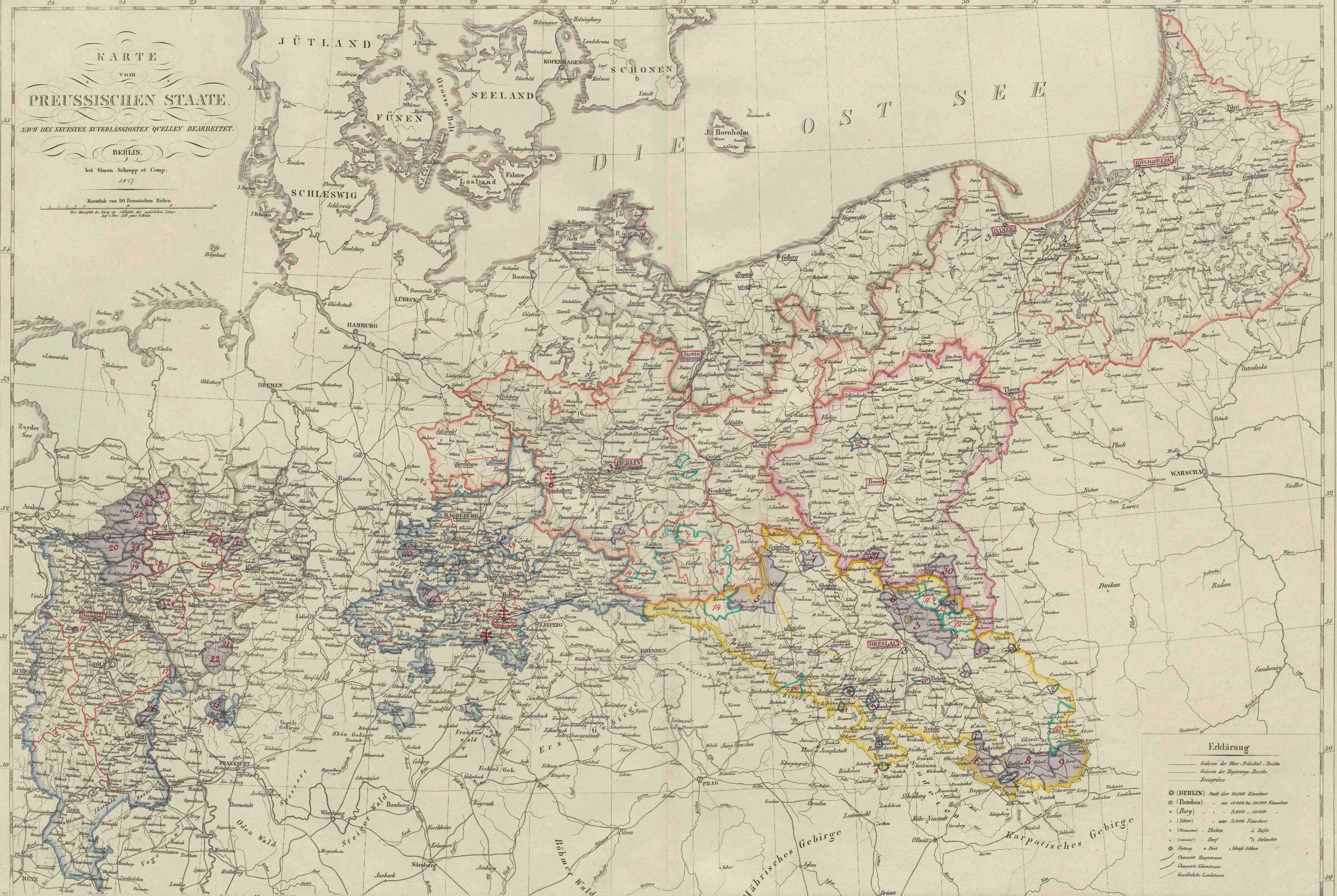
# KARTE VOM PREUSSISCHEN STAAT.

NACH DEN NEUESTEN ZUVERLÄSSIGSTEN QUELLEN BEARBEITET.

BERLIN.

bei Simon Schropp et Comp.  
1847.

Maassstab von 20 Preussischen Meilen.  
Das Verhältniss der Länge ist 1:40000, das der Breite 1:40000.



### Erklärung

- Gränzen der Ober-Präsidenten-Bezirke
- Gränzen der Regierungs-Bezirke
- Kreisgränzen
- (BERLIN) Stadt über 30,000 Einwohner
- (Potsdam) „ „ 10,000 bis 30,000 Einwohner
- (Burg) „ „ 3,000 - 10,000
- (Stadt) „ „ über 5,000 Einwohner
- (Kommune) - Flecken
- (Dorf) „
- (Hof) = Fort
- Chaussee
- Chaussee-Stationen
- Gewässersysteme

**Versammlungsort der Landstände zum Provincial-Landtage**  
(Für die Provinzen Ost- und Westpreussen ist der Versammlungsort der Landstände abwechselnd Königsberg und Danzig.)

**Versammlungsort der Landstände zum Communal-Landtage** (In so fern dies bis jetzt bestimmt worden ist.)

**Gränzen der Wahlbezirke**  
(In Sachsen, Westphalen und den Rhein-Provinzen.)

| I. Fürstenthümer, Domcapitel, Grafschaften, Standesherrschaften, Herrschaften und sonstige Besitzungen, mit dem Rechte zur Virilstimme oder zu einem Antheile an einer Collectivstimme. |                                    |                |   |                |                                       | II. Städte mit dem Rechte zur Virilstimme.                    |   |           |                              |         |  |                |  |                |
|---|------------------------------------|----------------|---|----------------|---------------------------------------|---|---|-----------|------------------------------|---------|--|----------------|--|----------------|
| A. MIT DEM RECHTE ZUR VIRILSTIMME.  |                                    |                |   |                |                                       | B. MIT DEM RECHTE ZU EINEM ANTHEILE AN EINER COLLECTIVSTIMME. |   |           |                              |         |  |                |  |                |
| 1. Fürstenthümer, Grafschaften und sonstige Besitzungen.  |                                    |                |   |                |                                       | 1. Standesherrschaften.                                       |   |           |                              |         |  |                |  |                |
| Provinz   | Besitzer                           | N <sup>o</sup> | Besitzung   | Stimmen-Anzahl | Provinz                               | Besitzer  | N <sup>o</sup>                                | Besitzung | Stimmen-Anzahl               | Provinz | Besitzer   | N <sup>o</sup> | Besitzung  | Stimmen-Anzahl |
| Kurmark   | Graf zu Salm-Braun                 | 1              | Herrschaft Brauth   | 1              | Herzog von Arenberg                   | 19  | Grafschaft Recklinghausen                     | 1         | Herzog von Württemberg       | 1       | Majorat von Carlarhe   | 1              | Majorat von Carlarhe   | 1              |
| Pommern   | Fürst zu Putbus                    | 2              | Familien-Majorat Putbus   | 1              | Fürst von Anhalt-Bornburg             | 20  | Herrschaften Anholt, Bohlth und Ahaus         | 1         | Fürst von Hohenzollern       | 1       | Fürst von Hohenzollern   | 1              | Herrschaften Koschentin, Boronow, Harbutzowitz und Landsberg       | 2              |
| Schlesien   | Fürst von Brannschweig-Oels        | 3              | Fürstenthum Oels  | 1              | Fürst zu Sayn-Wittgenstein-Berleburg  | 21  | Grafschaft Wittgenstein                       | 1         | Graf zu Stolberg-Wernigerode | 3       | Majoratsherrschaft Ober-, Mittel- und Nieder-Peterswaldau          | 3              | Majoratsherrschaft Ober-, Mittel- und Nieder-Peterswaldau          | 3              |
|   | Fürst von Lichtenstein             | 4              | Fürstenthum Toppan und Jägerdorf  | 1              | Fürst von Kaunitz-Rietberg            | 22  | Grafschaft Rietberg                           | 1         | Graf von Hochberg            | 4       | Herrschaft Fürstenstein, nebst Friedland und Waldenau              | 4              | Majorat von Kucheln, Grabowka und Krizcausowitz                    | 4              |
|   | Fürst von Corlaud                  | 5              | Fürstenthum Sagau   | 1              | Fürst von Bentheim-Tecklenburg-Rheide | 23  | Grafschaft Rheda und Grafschaft Hohem-Ilmburg | 1         | Fürst von Lychnowski         | 5       | Majorat von Kucheln, Grabowka und Krizcausowitz                    | 5              | Majorat von Langenbielau   | 6              |
|   | Fürst von Hatzfeld                 | 6              | Fürstenthum Trachenberg   | 1              | Fürst von Salm-Horstmar               | 24  | Grafschaft Stainfurt                          | 1         | Graf von Oppersdorf          | 6       | Majorat von Mittelwalde  | 7              | Majorat von Mittelwalde  | 7              |
|   | Fürst zu Schönfels-Carolath        | 7              | Fürstenthum Carolath und Nieder-Beuthen   | 1              | Fürst von Salm-Horstmar               | 25  | Grafschaft Horstmar                           | 1         | Graf von Herburstein         | 8       | Majorat von Grafenort  | 8              | Majorat von Grafenort  | 8              |
|   | Landgraf zu Hessen-Rothenburg      | 8              | Herrschthum Rathbor   | 1              | Herzog von Loos-Corswaren             | 26  | Theil des Fürstenthums Rheina-Wolbeck         | 1         | Graf von Yock von Wartenburg | 9       | Majoratsherrschaft Klein-Oelke                                     | 9              | Majoratsherrschaft Klein-Oelke                                     | 9              |
|   | Fürst zu Anhalt-Cöthen-Plüsk       | 9              | Fürstenthum Plüsk   | 1              | Fürst von Gey                         | 27  | Herrschaft Dillmen                            | 1         | Graf von Dyhn                | 10      | Familien-Fideikommiss-Besitzung von Reeswitz, Mühlwitz und Golbitz | 10             | Familien-Fideikommiss-Besitzung von Reeswitz, Mühlwitz und Golbitz | 10             |
| Sachsen   | Graf zu Stallberg-Wernigerode      | 10             | Grafschaft Wernigerode  | 1              | Herrschaft Cappenberg und Scheda      | 28  | Herrschaft Cappenberg und Scheda              | 1         |                              |         |  |                |  |                |
|   | Graf zu Stallberg-Stollberg        | 11             | Grafschaft Stollberg-Stollberg  | 1              | Fürst von Thurn und Taxis             | 29  | Fürstenthum Krotoszyn                         | 1         |                              |         |  |                |  |                |
|   | Graf zu Stallberg-Roßla            | 12             | Grafschaft Stollberg-Roßla  | 1              | Fürst von Sulkowski                   | 30  | Familien-Majorat Haisen                       | 1         |                              |         |  |                |  |                |
|   | Graf zu Stallberg-Desau            | 13             | Amt Walterraueberg  | 1              |                                       |   |   |           |                              |         |  |                |  |                |
| Rhein-Provinzen   | Fürst zu Solms-Braunfels           | 14             | (Die ehemals reichsständischen Besitzungen der Bisthümer, Fürstbischöflichen und Solms-Hohensolms-Lich) | 1              |                                       |   |   |           |                              |         |  |                |  |                |
|   | Fürst zu Solms-Hohensolms-Lich     | 15             | Grafschaft Viel   | 1              |                                       |   |   |           |                              |         |  |                |  |                |
|   | Fürst von Hatzfeld                 | 16             | Herrschaft Willenberg-Schönstein  | 1              |                                       |   |   |           |                              |         |  |                |  |                |
|   | Fürst zu Salm-Heilfarschleuth-Dyck | 17             | Herrschaft Dyck   | 1              |                                       |   |   |           |                              |         |  |                |  |                |
|   |                                    | 18             | Herrschaft Dyck   | 1              |                                       |   |   |           |                              |         |  |                |  |                |


**1. mit voller Virilstimme.**

**2. mit alternirender Virilstimme.**

Bemerkung 1, bei Städten, welche mehr als eine Stimme haben, ist die Anzahl der Stimmen durch eine Zahl daneben angegeben worden.

2. Städte mit alternirender Virilstimme sind durch farbige Striche mit einander verbunden.






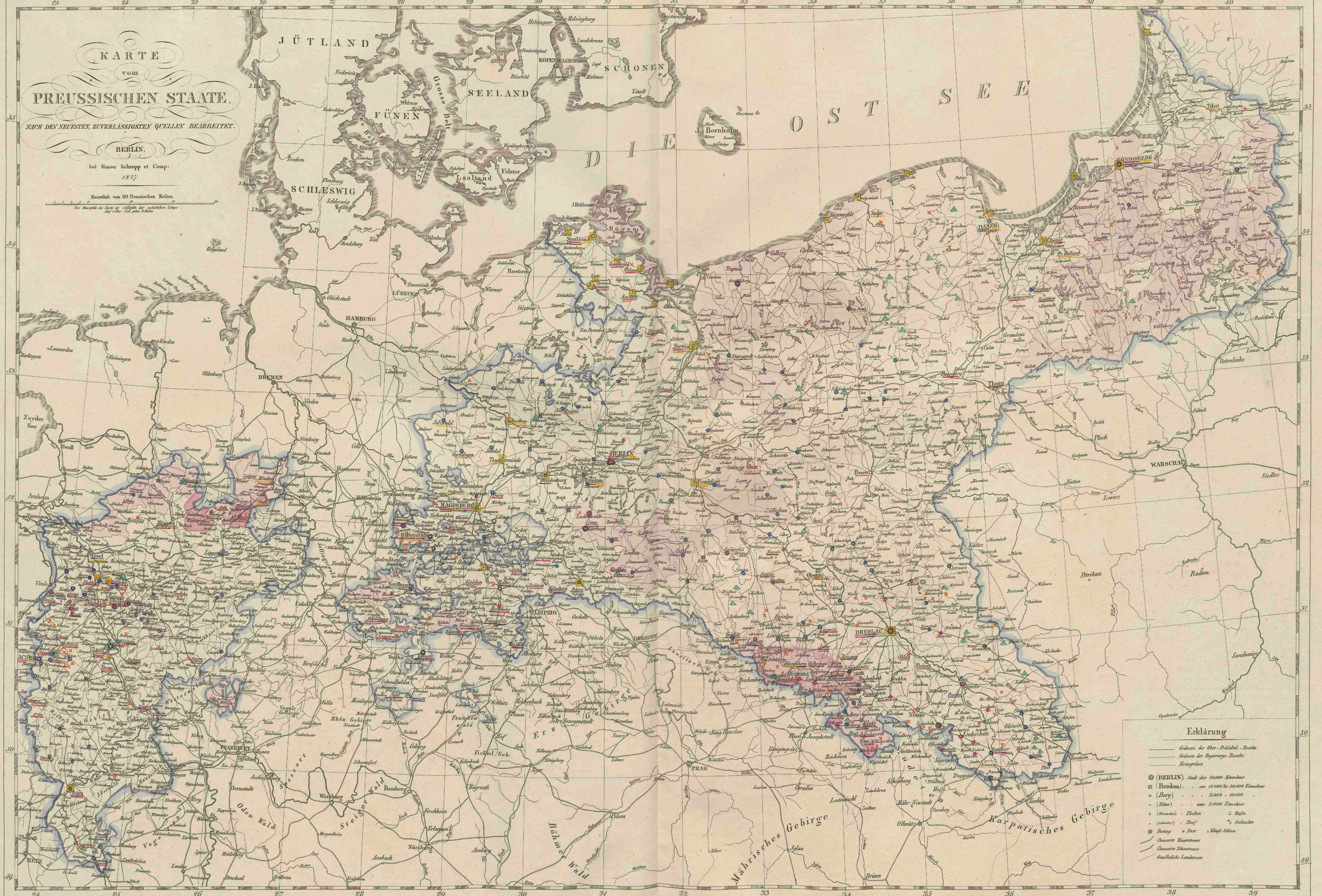








KARTE  
vom  
PREUSSISCHEN STAATE.  
NACH DEN NEUESTEN, ZUVERLÄSSIGSTEN QUELLEN BEARBEITET.  
BERLIN.  
bei Simon Schropp et Comp.  
1827.  
Maassstab von 20 Preussischen Meilen.  
Die Hauptstadt der Provinz ist durch eine doppelte Linie bezeichnet.  
Der Maassstab der Karte ist 1:1,000,000.



**Erklärung**

----- Grenzen der Ober-Präsident. Bezirke  
----- Grenzen der Regierungs-Bezirke  
----- Kreisgränzen


● (BERLIN) Stadt über 30,000 Einwohner  
○ (Potsdam) - - - - - von 10,000 bis 30,000 Einwohner  
○ (Danzig) - - - - - 3,000 - 10,000  
○ (Erlau) - - - - - unter 3,000 Einwohner  
+ (Wälder) - - - - - Flächen  
+ (Lager) - - - - - Lager  
+ (Festung) - - - - - Fort  
+ (Kriegs-Schloss) - - - - - Kriegs-Schloss

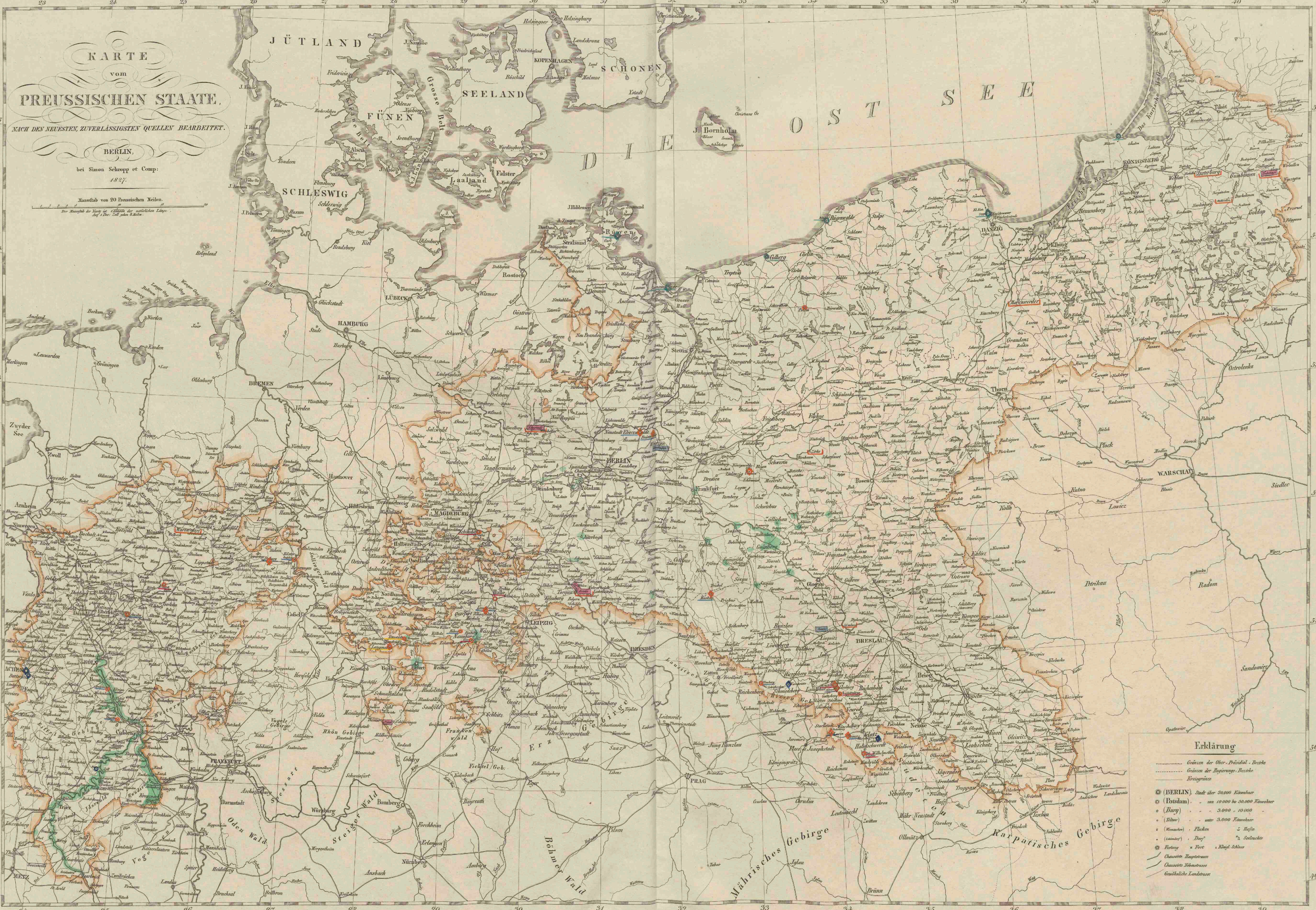
— Chaussee Hauptstrasse  
— Chaussee Nebenstrasse  
— Gewässliche Landesstrasse

- Fabrik in Tuch und wollenen Waaren
- Fabrik in leinenen Waaren
- Gegend, welche sich durch fabrikmässige Bearbeitung der leinenen Waaren auszeichnet.
- Gegend, in welcher die Anfertigung der Leinwand als Nebenbeschäftigung besonders stark betrieben wird.
- Fabrik in Seide und seidnen Zeugen
- Fabrik in Baumwolle und baumwollenen Waaren
- Lederfabrik
- Zucker-Raffinerie
- Tabacksfabrik
- Porcelan-, Steingut- oder Fayence-Fabrik
- Branntweinbrennerei, Liqueurfabrik
- Bierbrauerei
- ✱ Papierfabrik
- ▲ Glasfabrik oder Glashütte
- Glasschleiferei
- Schiffswerfte

Bemerkung. Manufacturen und Fabriken in Metall- und Eisenwaaren s. das Blatt über die Bergwerks- und Hüttenverwaltung.







KARTE  
vom  
PREUSSISCHEN STAAT.  
NACH DEN NEUESTEN, ZUVERLÄSSIGSTEN QUELLEN BEARBEITET.  
BERLIN.  
bei Simon Schropp et Comp.  
1827.

Maassstab von 20 Preussischen Meilen.  
Das Verhältniß der Länge zu der Breite ist 1:20000000.  
Auf 1 Zoll 200 Meilen.


**Erklärung**

- ..... Grenzen der Ober-Präsidial-Bezirke
- Grenzen der Regierungs-Bezirke
- Provinzgränze
- ⊙ (BERLIN) Stadt über 50,000 Einwohner
- (Breslau) - - - - - von 10,000 bis 50,000 Einwohner
- (Danzig) - - - - - 5,000 - 10,000
- (Stettin) - - - - - unter 5,000 Einwohner
- (Königsberg) - - - - - 2 Meilen
- (Potsdam) - - - - - 2 Meilen
- ⊙ (Königsberg) - - - - - 2 Meilen
- ⊙ (Königsberg) - - - - - 2 Meilen
- Chausseer Hauptstrasse
- Chausseer Nebenstrasse
- Gewöhnliche Landstrasse


- ◆ vorzüglich gut eingerichtetes warmes Mineralbad
  - ◇ minder gut eingerichtetes warmes Mineralbad
  - ◆ vorzüglich gut eingerichtetes kaltes Mineralbad und zwar
  - ◇ minder gut eingerichtetes kaltes Mineralbad und zwar
  - ◆ vorzüglich gut eingerichtetes Seebad
  - ◇ minder gut eingerichtetes Seebad
  - Stahlwasser
  - Schwefelwasser
  - Salzwasser und Sauerlinge
  - Königl. Haupt-Gestüt
  - Königl. Land-Gestüt
  - Königl. Stamm-Schäferei
- Gegend, in welcher der Weinbau vorzugsweise betrieben wird.

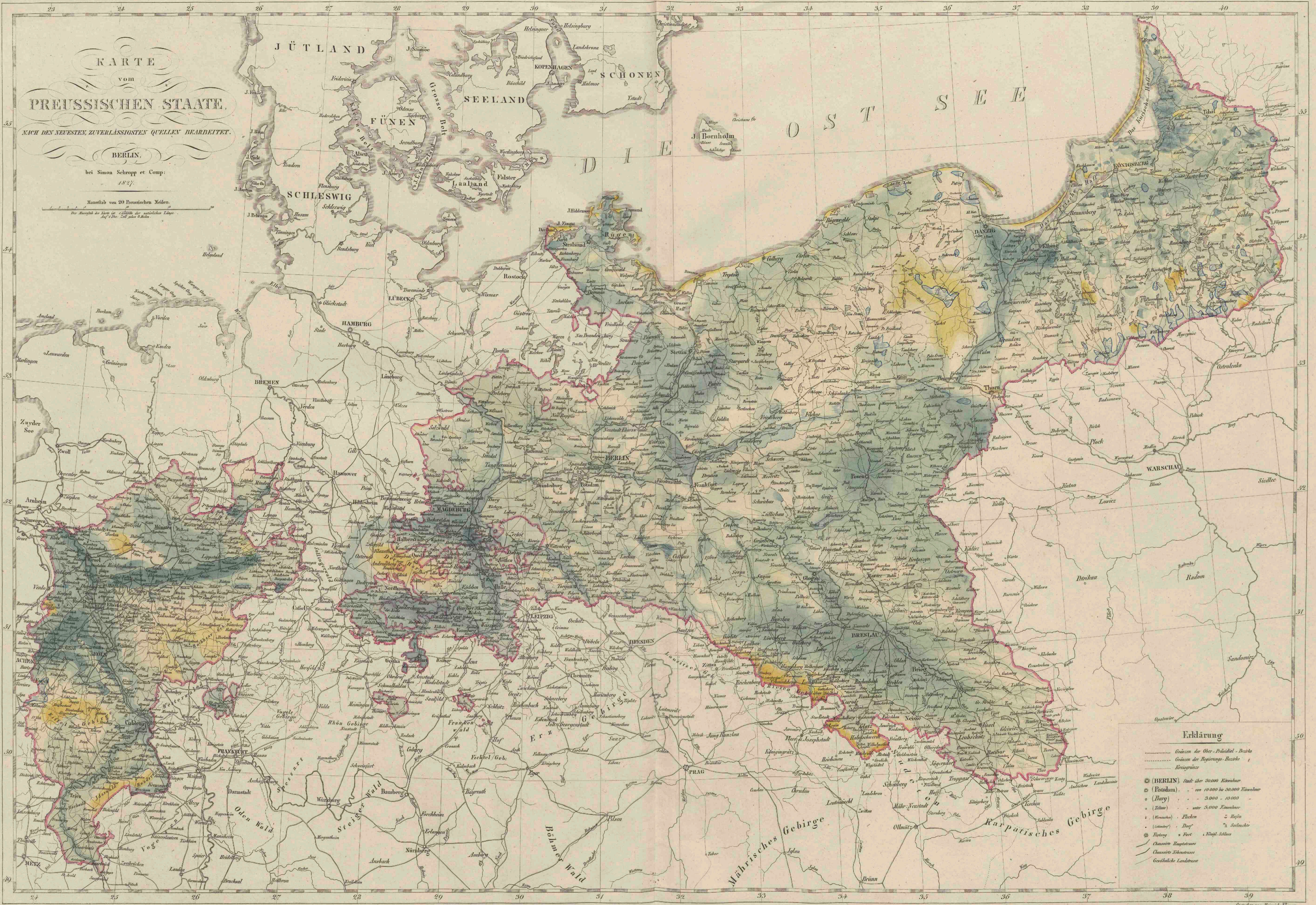
Entworfen und gezeichnet von F. v. Diering.

Gezeichnet von Heinrich Neuberger.









KARTE  
VOM  
**PREUSSISCHEN STAAT.**  
NACH DEN NEUESTEN, ZUVERLÄSSIGSTEN QUELLEN BEARBEITET.  
BERLIN.  
bei Simon Schropp et Comp.  
1857.

Maßstab von 50 Preussischen Meilen.  
Die Anzahl der Einwohner ist in der Tabelle der statistischen Lage  
auf 1/2 Grad. 100 000 Einw.

**Erklärung**

----- Grenzen der Ober-Präsidenten-Bezirke  
----- Grenzen der Regierungs-Bezirke  
----- Kreisgrenzen

○ (BERLIN) Stadt über 50000 Einwohner  
○ (Potsdam) - - - von 10000 bis 50000 Einwohner  
○ (Danzig) - - - 5000 - 10000  
○ (Züllich) - - - unter 5000 Einwohner

• (Königsberg) - Flecken  
• (Gumbinnen) - - -  
• (Sonneberg) - - -  
• (Königsberg) - - -  
• (Königsberg) - - -

--- Chaussees  
--- Eisenbahnen  
--- Gewässere Landstrasse

sehr fruchtbarer Boden  
fruchtbarer Boden  
Mittelboden  
schlechter Boden  
sehr unfruchtbarer Boden, als: Felsen, Flugsand, Heiden  
sumpfige Gegend

Karte und spec. von F. v. Döring

Gestochen von Heinrich Höcker



