




Atlas van Nederlandsch Oost- en West-Indie?

<https://hdl.handle.net/1874/402627>

ATLAS
VAN
NEDERLANDSCH
OOST-EN WEST-INDIË
DOOR
DR. I. DORNSEIFFEN


a.15



Kaart: VII C.a.15


4^e dr.

Kast 5




90
Kaart: VII C.a.15

Anders
Kaart 5



9003/03



Kaart: VII C.a. 15

4^e dr.

Kaart 5

A T L A S

VAN

NEDERLANDSCH

OOST- en WEST-INDIË,

DOOR

DR. I. DORNSEIFFEN.

4^{de} druk.

Uitgave in 26 Kaarten.

AMSTERDAM 1894.
SEYFFARDT'S BOEKHANDEL.



2 A 1 8

Faint, illegible text or markings, possibly bleed-through from the reverse side of the page.

Faint, illegible text or markings, possibly bleed-through from the reverse side of the page.

I N H O U D.

1. OVERZICHTSKAART.
- 2— 5. JAVA en MADOERA (in vier bladen) schaal 1:950,000, met karton van BATAVIA met de HAVENWERKEN, schaal 1:60,000.
- 6—17. SUMATRA, BANGKA en de RIOUW-LINGGA-ARCHIPEL (in twaalf bladen) schaal 1:1,000,000, met kartons van het door Nederland bezette gebied van GROOT-ATJEH met de naaste omgeving, schaal 1:100,000 op blad 8 en de PADANGSCHE BENEDEN- en BOVENLANDEN van de KONINGINNE BAAI tot FORT DE KOCK en van 100° tot 101° O. L. v. Gr., schaal 1:300,000 op blad 15.
18. BLITONG, schaal 1:750,000.
19. BORNEO, schaal 1:4,200,000.
- 20—21. BORNEO. Het gedeelte bezuiden 2° N. Br. (in twee bladen) schaal 1:1,800,000.
22. CELEBES, de KLEINE SOENDA-EILANDEN, enz., schaal 1:4,200,000.
23. De MOLUKSCHE EILANDEN en NIEUW-GUINEA, (Nederlandsch gedeelte) schaal 1:4,200,000.
24. AMBOINA, de OELIASSERS en de BANDA-EILANDEN, schaal 1:1,000,000 met karton van de BANDA-EILANDEN, schaal 1:500,000.
25. De WEST-INDISCHE EILANDEN, schaal 1:1,000,000.
26. SURINAME, schaal 1:1,250,000.

1841

1842

1843

1844

1845

1846

1847

1848

1849

1850

1851

1852

1853

1854

1855

1856

1857

1858

1859

1860

1861

1862

1863

1864

1865

1866

1867

1868

1869

1870

1871

1872

1873

1874

1875

1876

1877

1878

1879

1880

1881

1882

1883

1884

1885

1886

1887

1888

1889

1890

1891

1892

1893

1894

1895

1896

1897

1898

1899

1900

ATLAS

VAN

NEDERLANDSCH

OOST- en WEST-INDIË

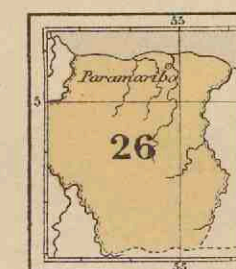
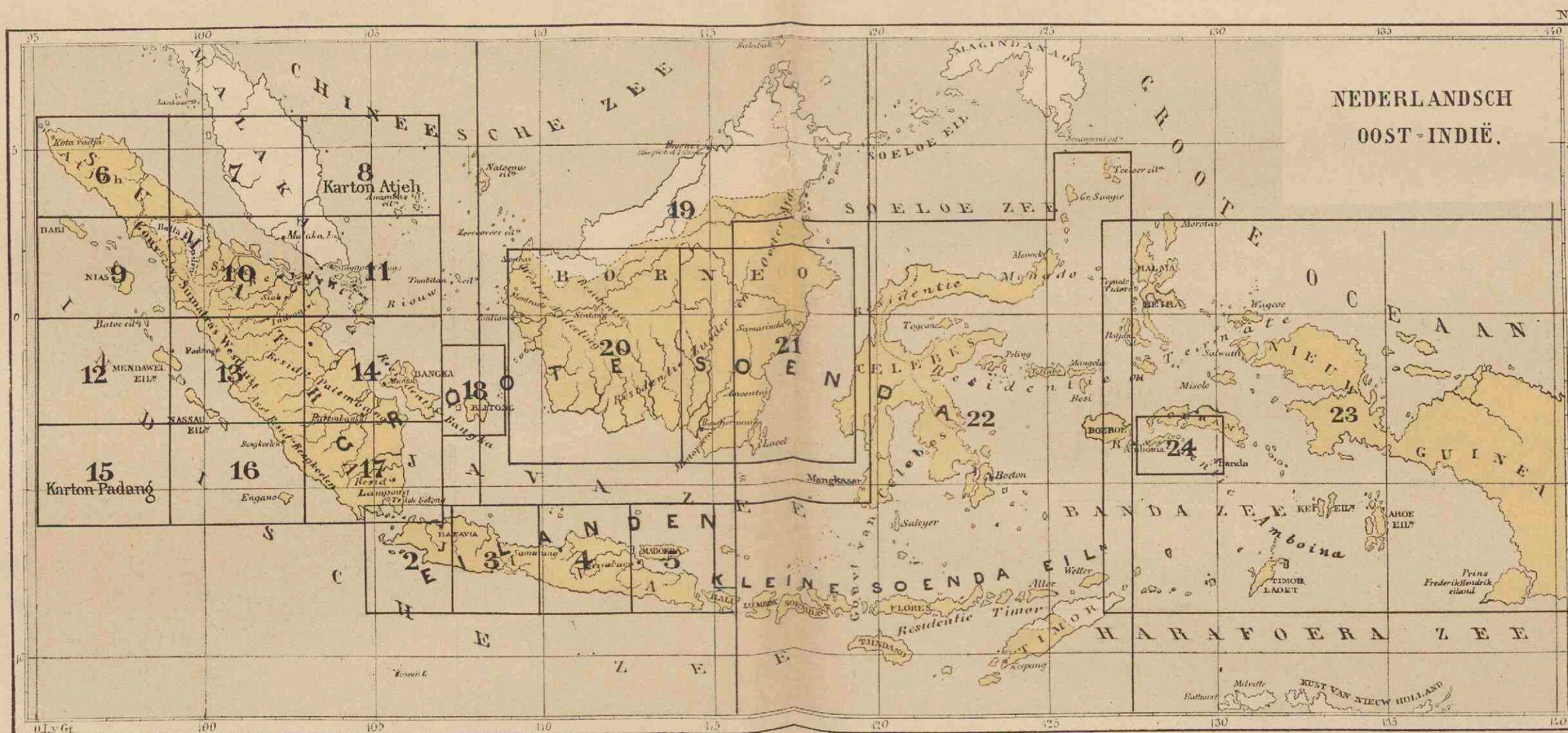
DOOR
Dr. I. DORNSEIFFEN.



HET KONINKRIJK
DER NEDERLANDEN



DE CURAÇAOSCHE
EILANDEN



SURINAME.



BEZITTINGEN IN DE
KLEINE ANTILLEN.


OVERZICHTSKAART.

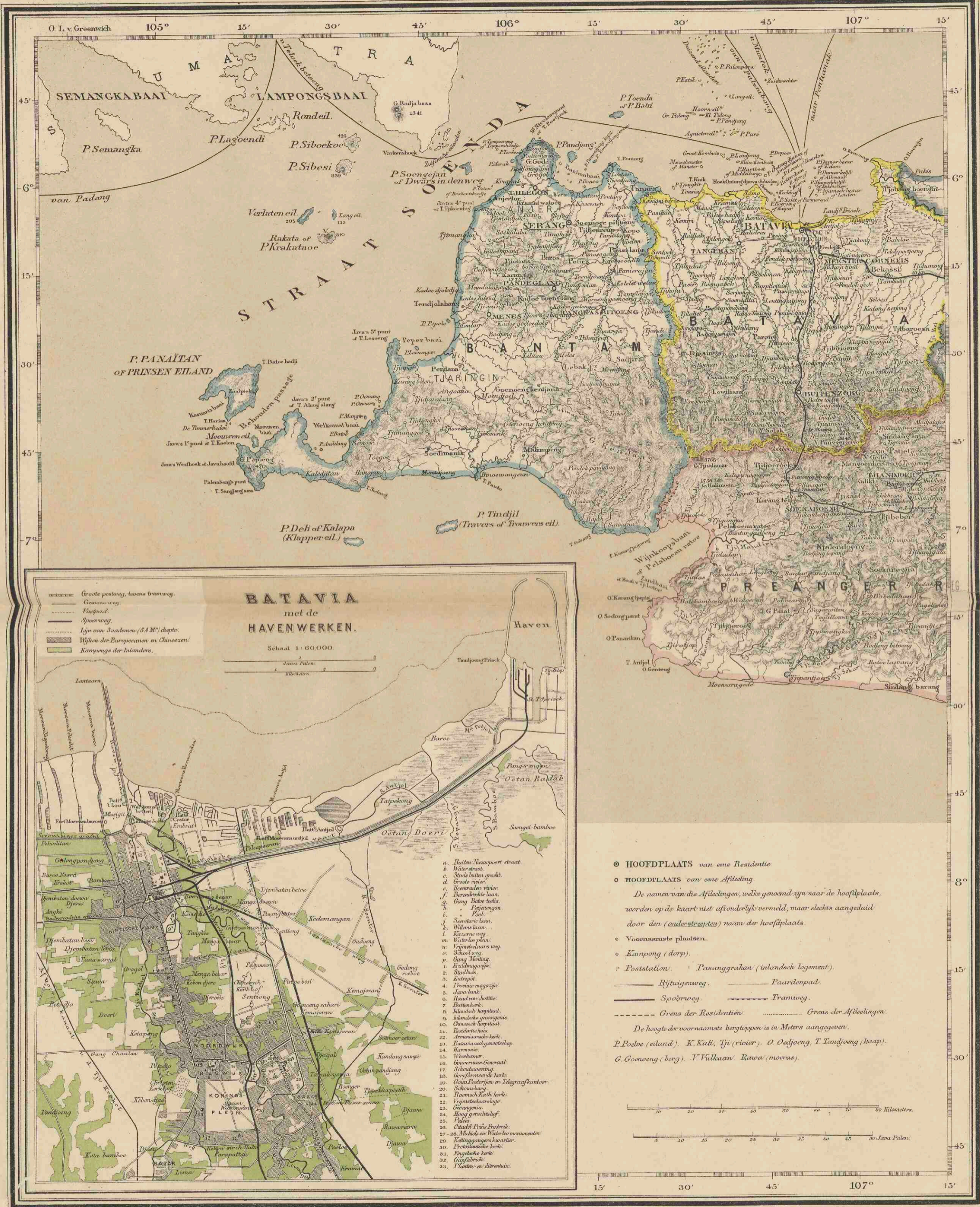
NB. De vier nevenstaande kartons zijn op dezelfde schaal als de Overzichtskaart

AMSTERDAM,
SEYFFARDT'S BOEKHANDEL.



VII c.a. 15






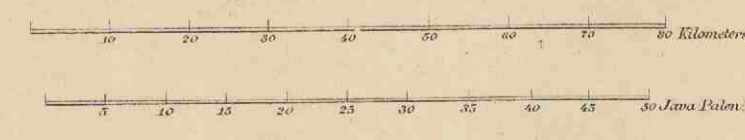
— Grote postweg, tevens tramweg.
 — Gewone weg.
 - - - - - Trekpad.
 — Spoorweg.
 — Lijn van Soedaina (S.A.M.) diepte.
 — Wijken der Europeanen en Chineezen.
 — Kampong der Inlanders.

BATAVIA met de HAVENWERKEN.

Schaal 1:60,000




- o HOOFDPLAATS van eene Residentie.
- o HOOFDPLAATS van eene Afdeling.
- De namen van die Afdelingen, welke genoemd zijn naar de hoofdplaats, worden op de kaart niet afzonderlijk vermeld, maar slechts aangeduid door den (onderstrepten) naam der hoofdplaats.
- o Voornaamste plaatsen.
- o Kampong (dorp).
- o Poststation. : Passanggrahan (inlandsch logement).
- Rijksweg. — Paardepad.
- Spoorweg. — Tramweg.
- - - - - Grens der Residentie. - - - - - Grens der Afdelingen.
- De hoogte der voornaamste bergtoppen is in Meters aangegeven.
- P. Poeloe (eiland). K. Kali, Tji (rivier). O. Oedjoeng, T. Iendjoeng (knaap).
- G. Gonoeng (berg). T. Tulkuan. Rawa (moeras).




Lith. Drukkerij van Seyffardt's Boekhandel te Amsterdam.



VII call










JAVA

PEKALON

BAGI

INDISCH



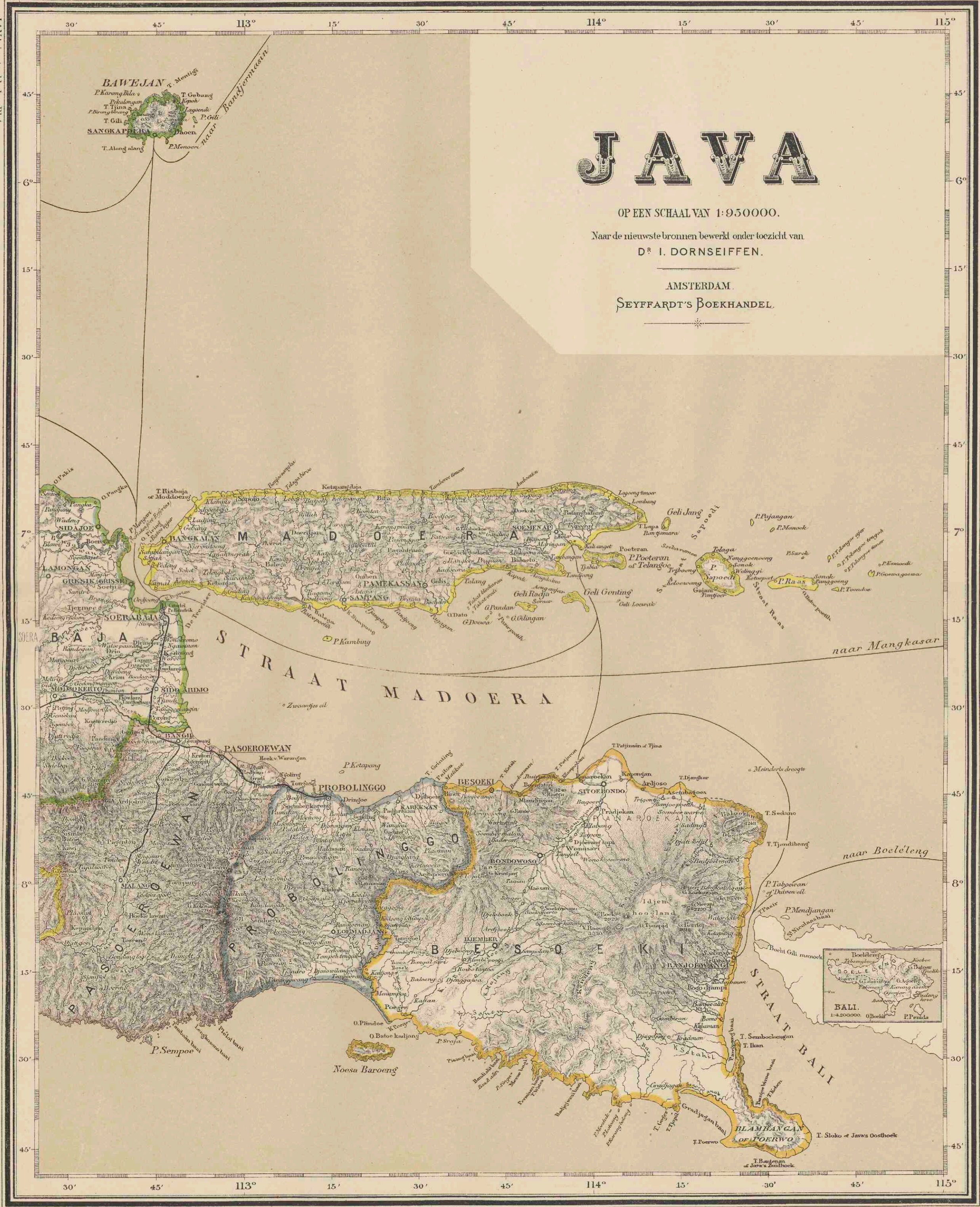
JAV. V. in vier bladen. Bl. 4.


JAVA


OP EEN SCHAAL VAN 1:950000.

Naar de nieuwste bronnen bewerkt onder toezicht van
D^r I. DORNSEIFFEN.


AMSTERDAM.
SEYFFARDT'S BOEKHANDEL.




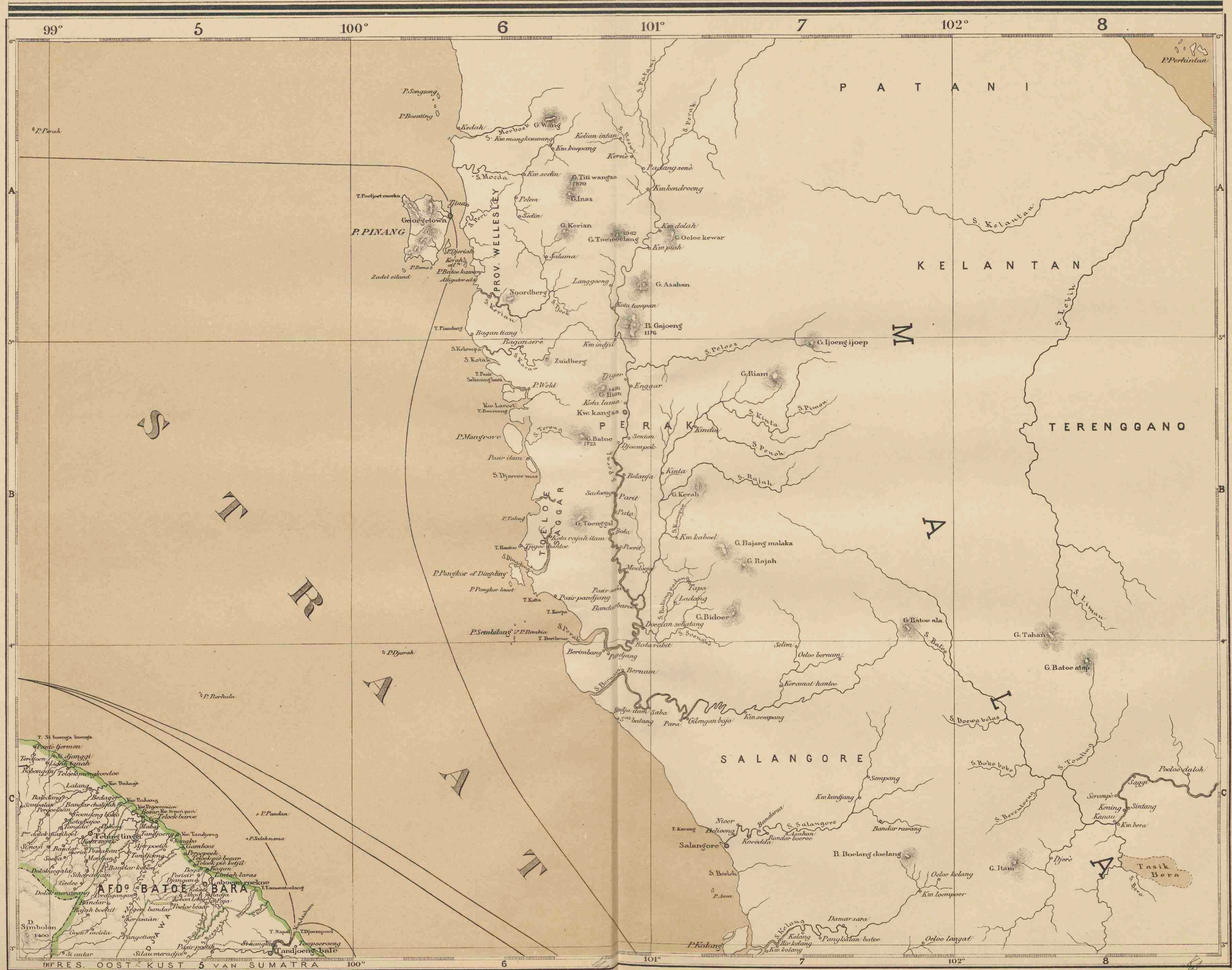








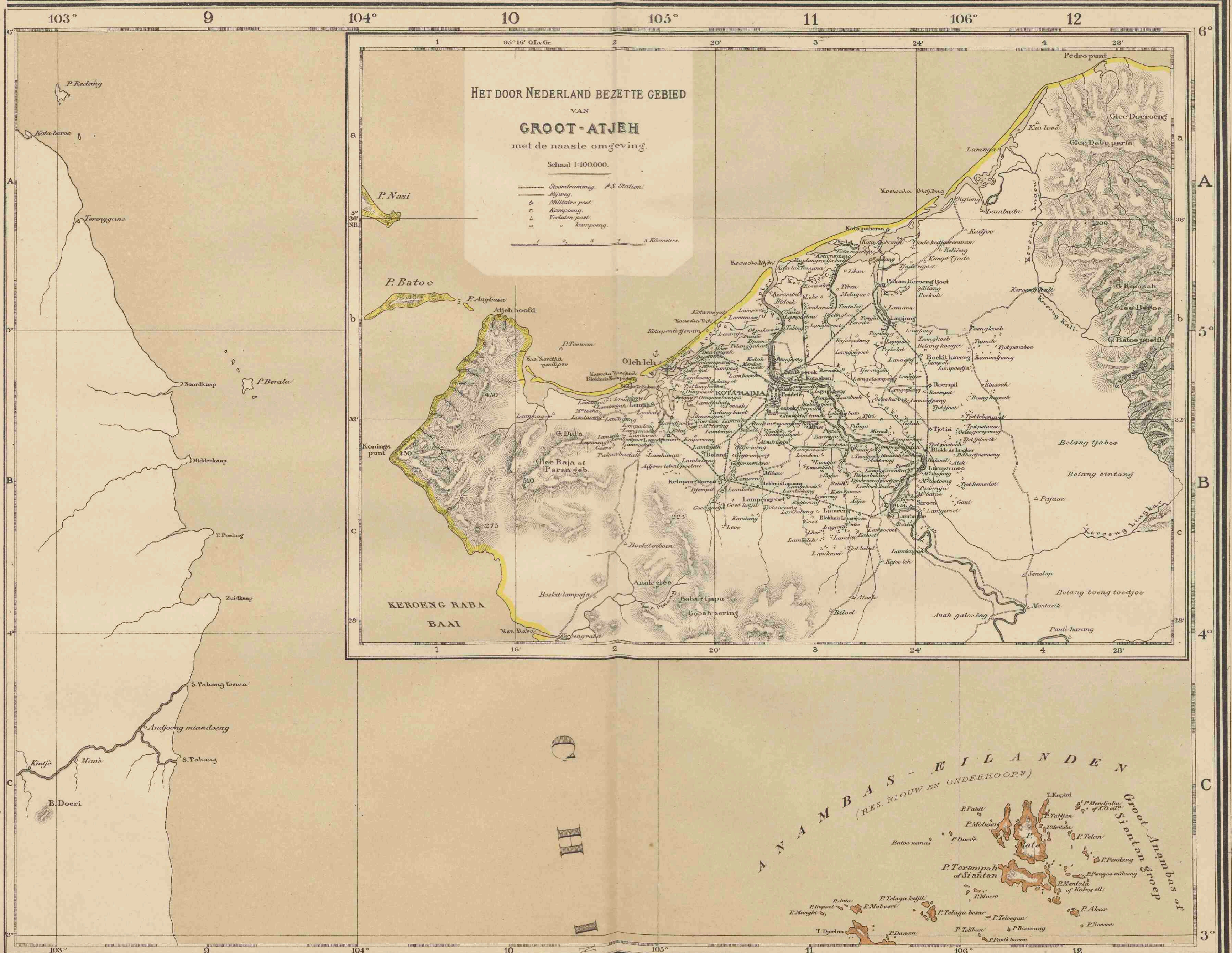










































SUMATRA, BANGKA EN DE RIOUW-LINGGA ARCHIPEL.

SCHAAL 1:1.000.000.

Bewerkt door
D^r I. DORNSEIFFEN.

In teekening gebracht en op steen gegraveerd door
E. DE GEEST.

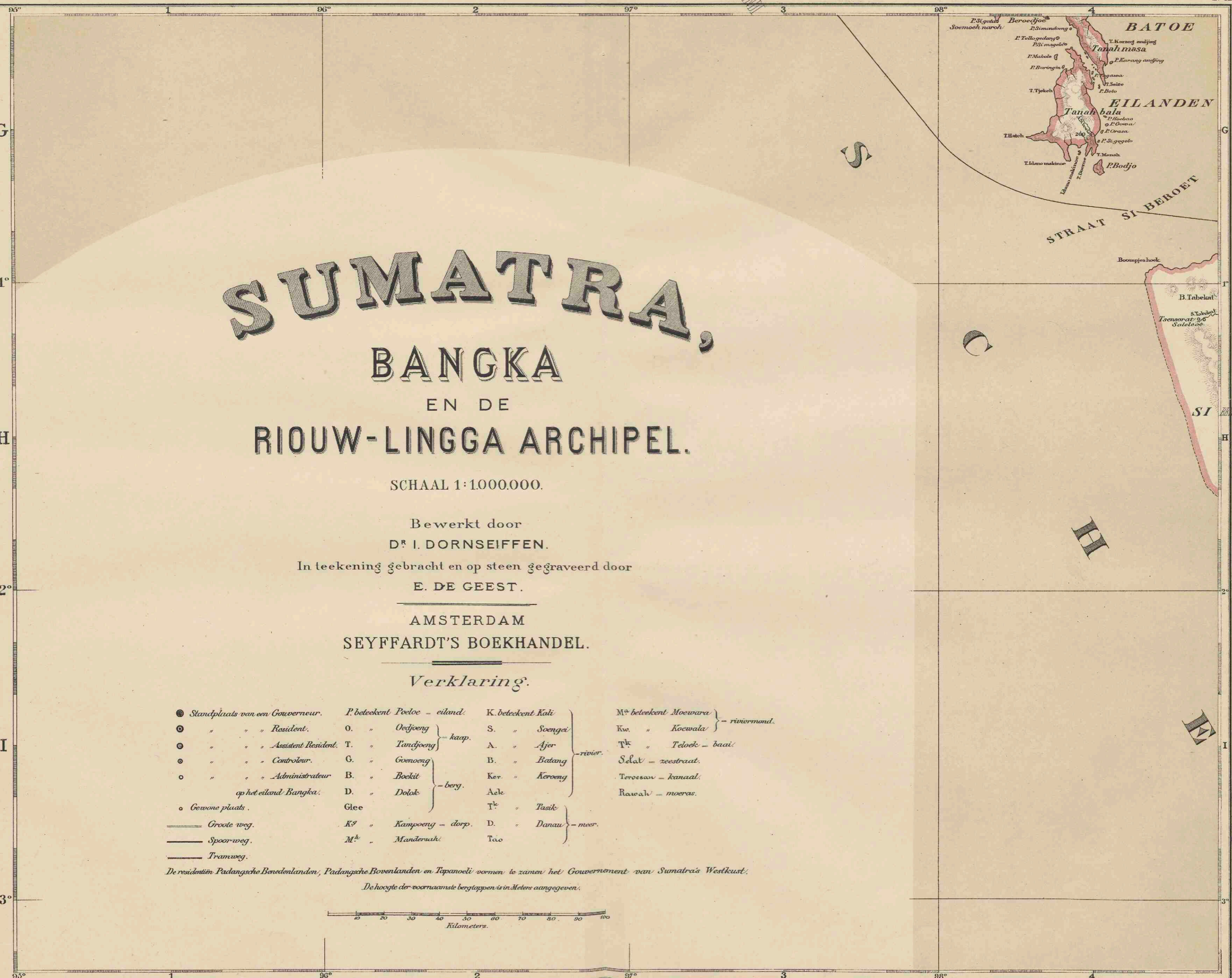
AMSTERDAM
SEYFFARDT'S BOEKHANDEL.


Verklaring.


● Standplaats van een Gouverneur.	P. beteekent Poeloe - eiland.	K. beteekent Kali	M ^o beteekent Moewara
○ " " " Resident.	O. " Oedjoeng	S. " Soengel	Kw. " Koewala
○ " " " Assistent Resident.	T. " Tandjoeng } - kaap.	A. " Ajer	T ^k " Telock - baai.
○ " " " Controleur.	G. " Goenoeng	B. " Batang } - rivier.	Selat - zeestraat.
○ " " " Administrateur	B. " Boekit	Ker. " Keroeng	Teroesan - kanaal.
○ op het eiland Bangka.	D. " Dolok } - berg.	Aek	Rawah - moeras.
○ Gewone plaats.	Glee	T ^k " Tasik	
— Grootte weg.	K ^o " Kampoeng - dorp.	D. " Danau } - meer.	
— Spoorweg.	M ^h " Mandersah.	Tao	
— Tramweg.			

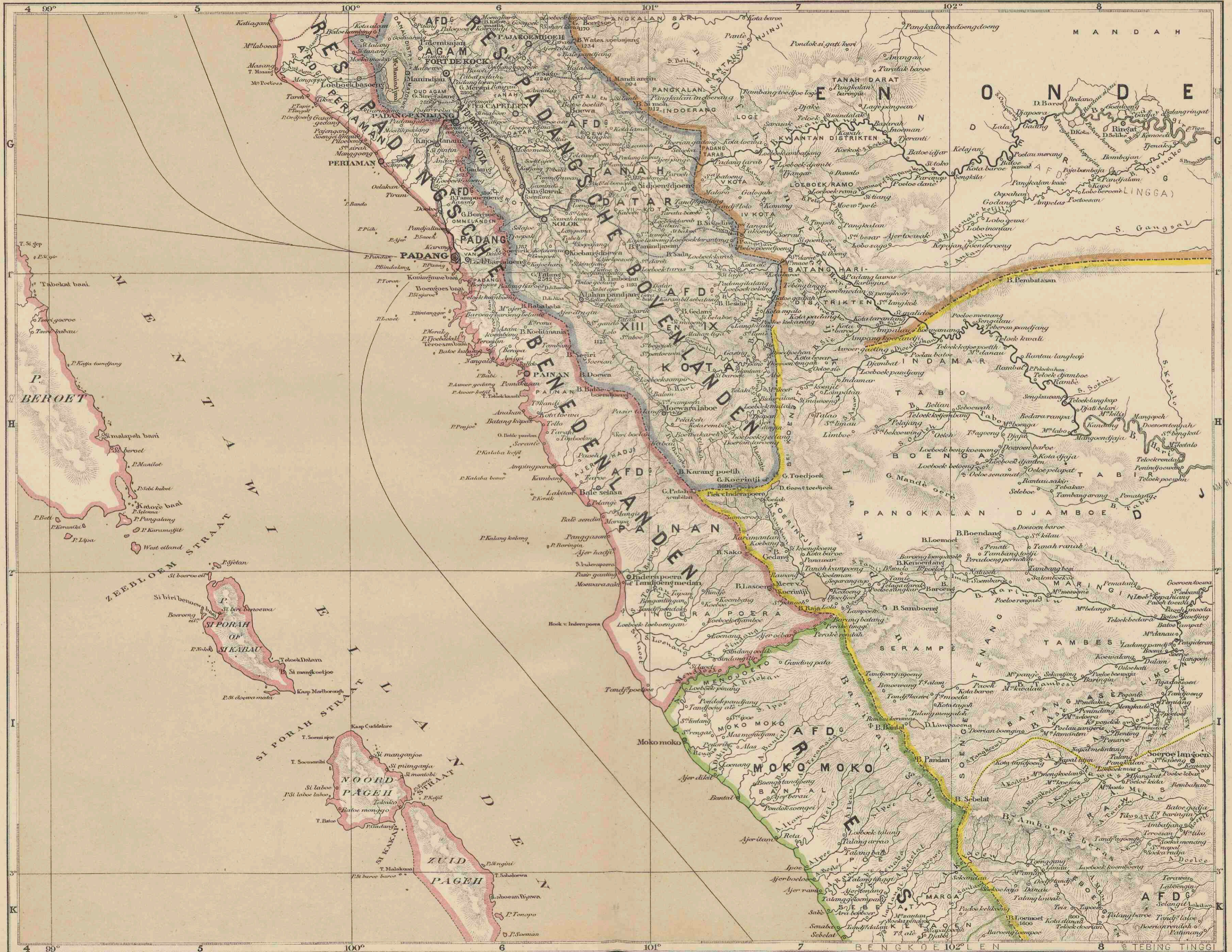
De residentien Padangsche Benedenlanden, Padangsche Bovenlanden en Tapanoeli vormen te zamen het Gouvernement van Sumatra's Westkust.


De hoogte der voornaamste bergtoppen is in Meters aangegeven.












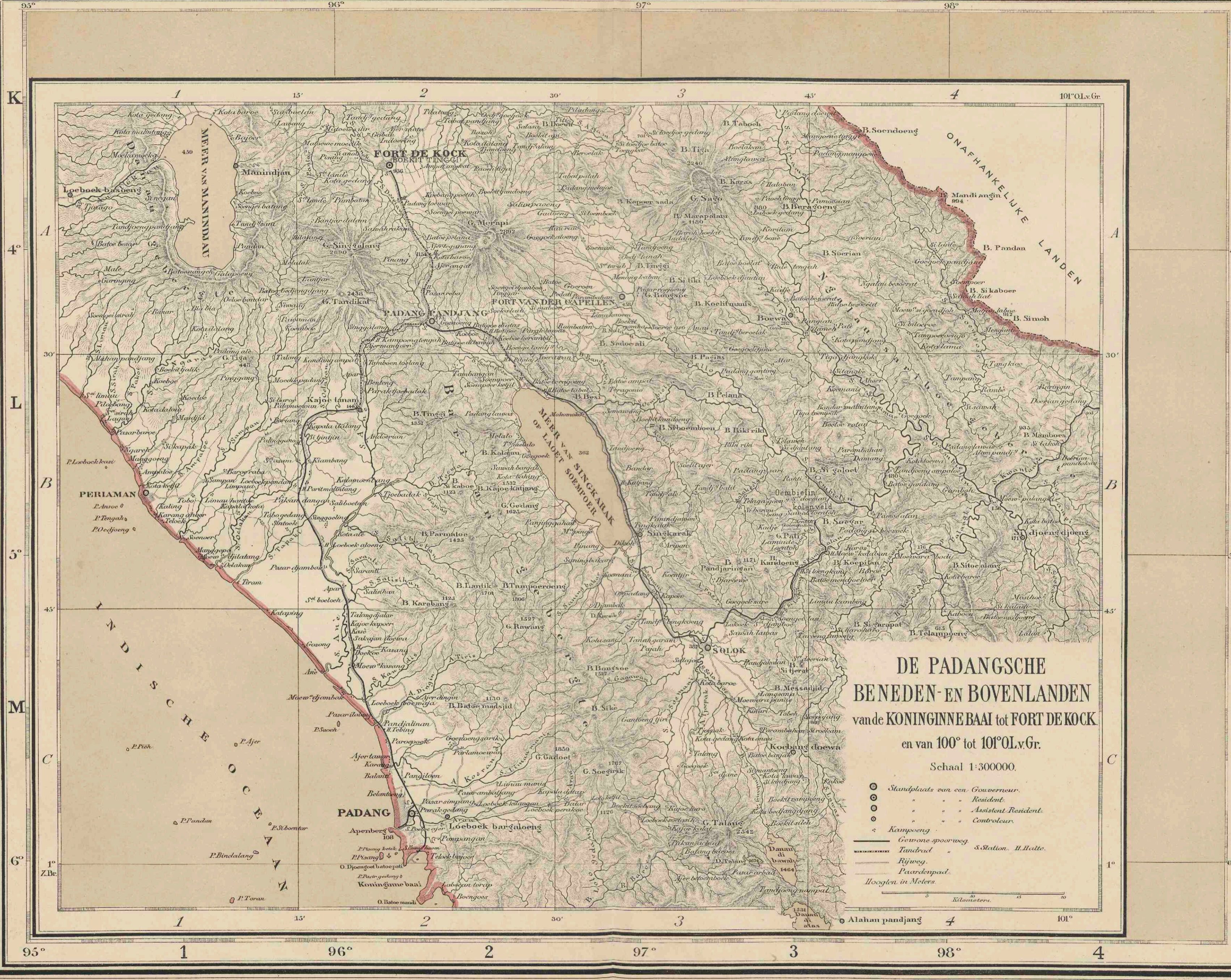














**DE PADANGSCHE
BENEDEN- EN BOVENLANDEN**
van de KONINGINNEBAAI tot FORT DE KOCK
en van 100° tot 101° O.L.v.Gr.

Schaal 1:300000.


- Standplaats van een Gouverneur.
- " " " Resident.
- " " " Assistent Resident.
- " " " Controleur.
- Kampoeng.
- Gewone spoorweg.
- Tandrad " " Station. H. Halte.
- Rijweg.
- Paardenpad.
- Hoogten in Meters.









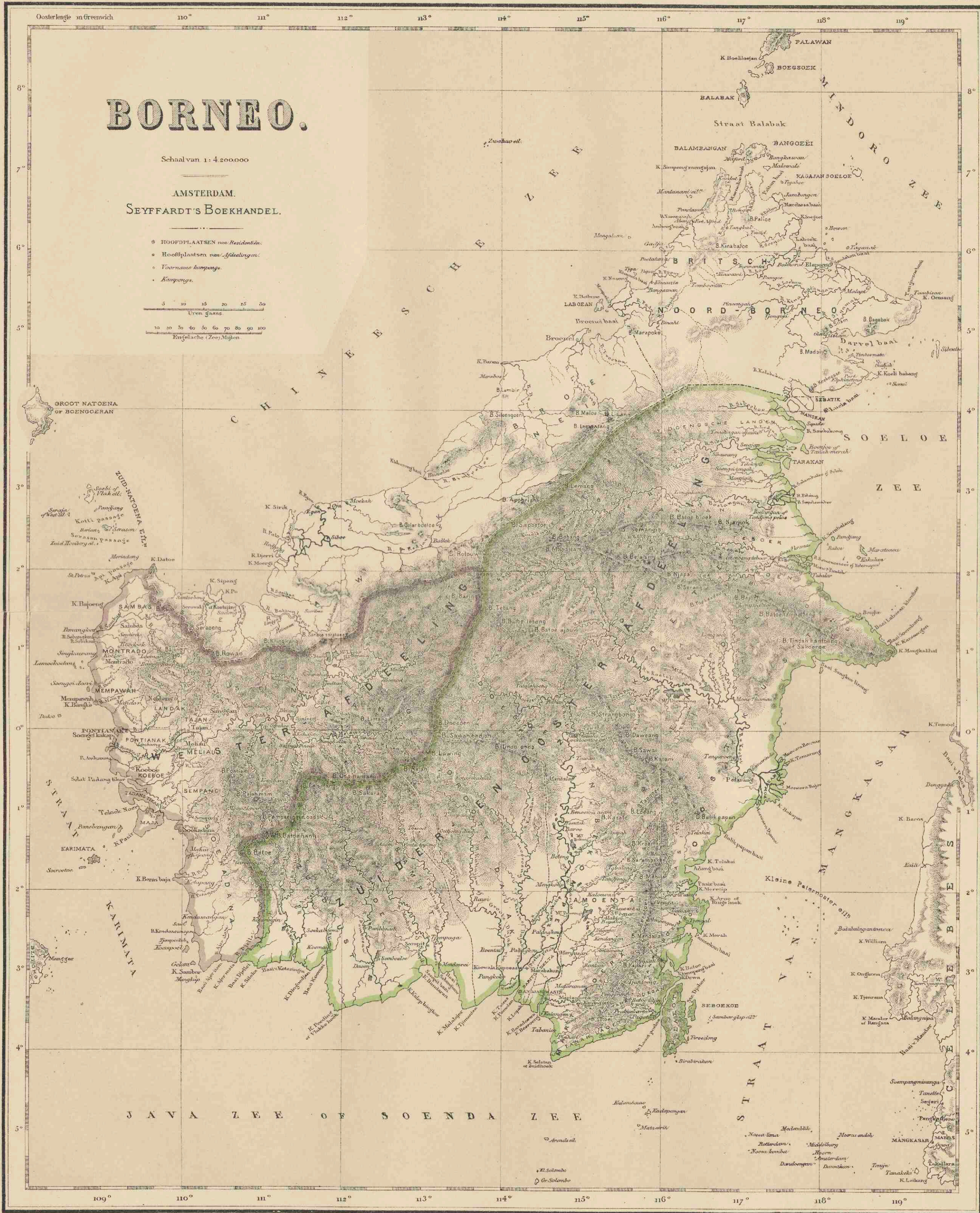
















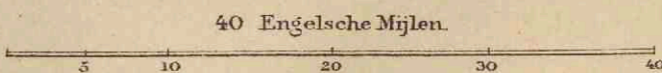
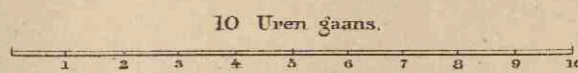
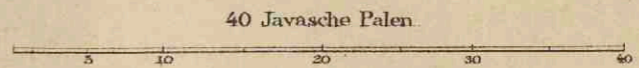


BLITONG.

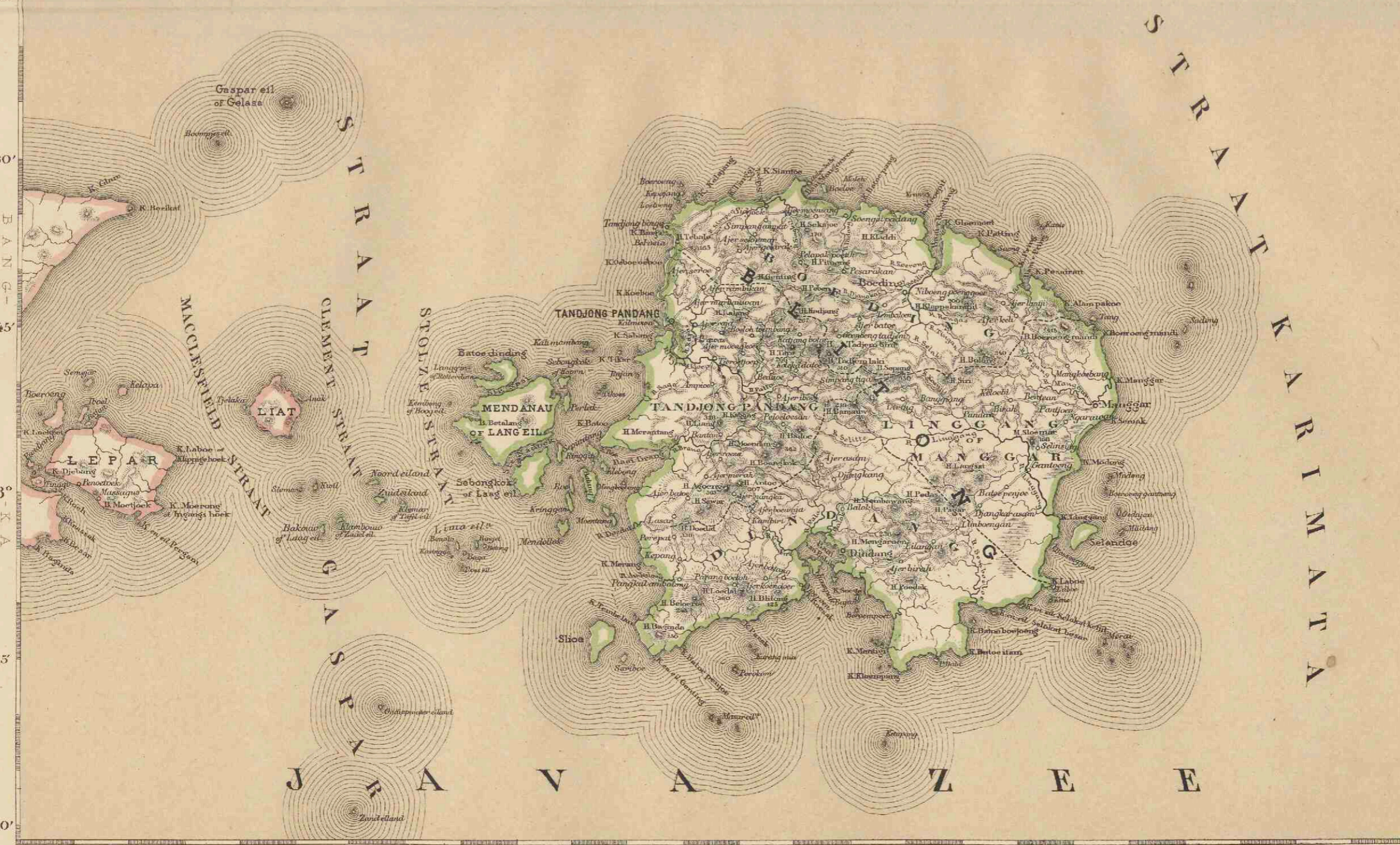
Schaal van 1:750000.

AMSTERDAM.
SEYFFARDT'S BOEKHANDEL.

- HOOFDPLAATS van eene Residentie.
- Hoofdplaats van een Distrikt.
- Dorp (Kampong).
- ◆ Versterkt kampement.
- * Redoute.
- Ruardenspaden.
- Voetspaden.
- B. Berg H. Heuvel R. Rivier.
- De hoogte van eenige bergtoppen is in Meters aangeduid.





C H I N E E S C H E Z E E



S T R A A T K A R I M A T A

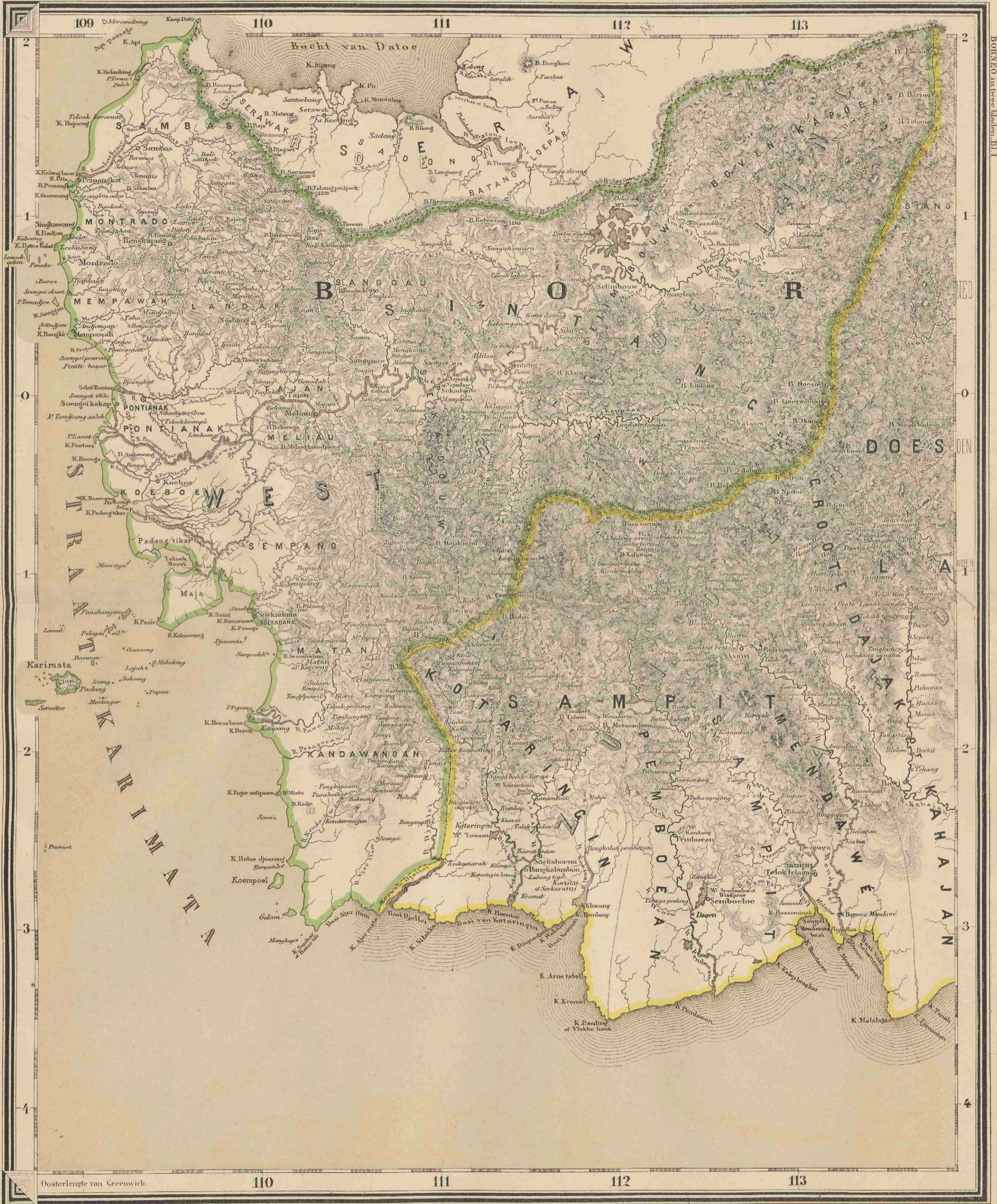
J A V A Z E E







BORNEO

Nº 20





BORNEO in twee bladen. Bl. I

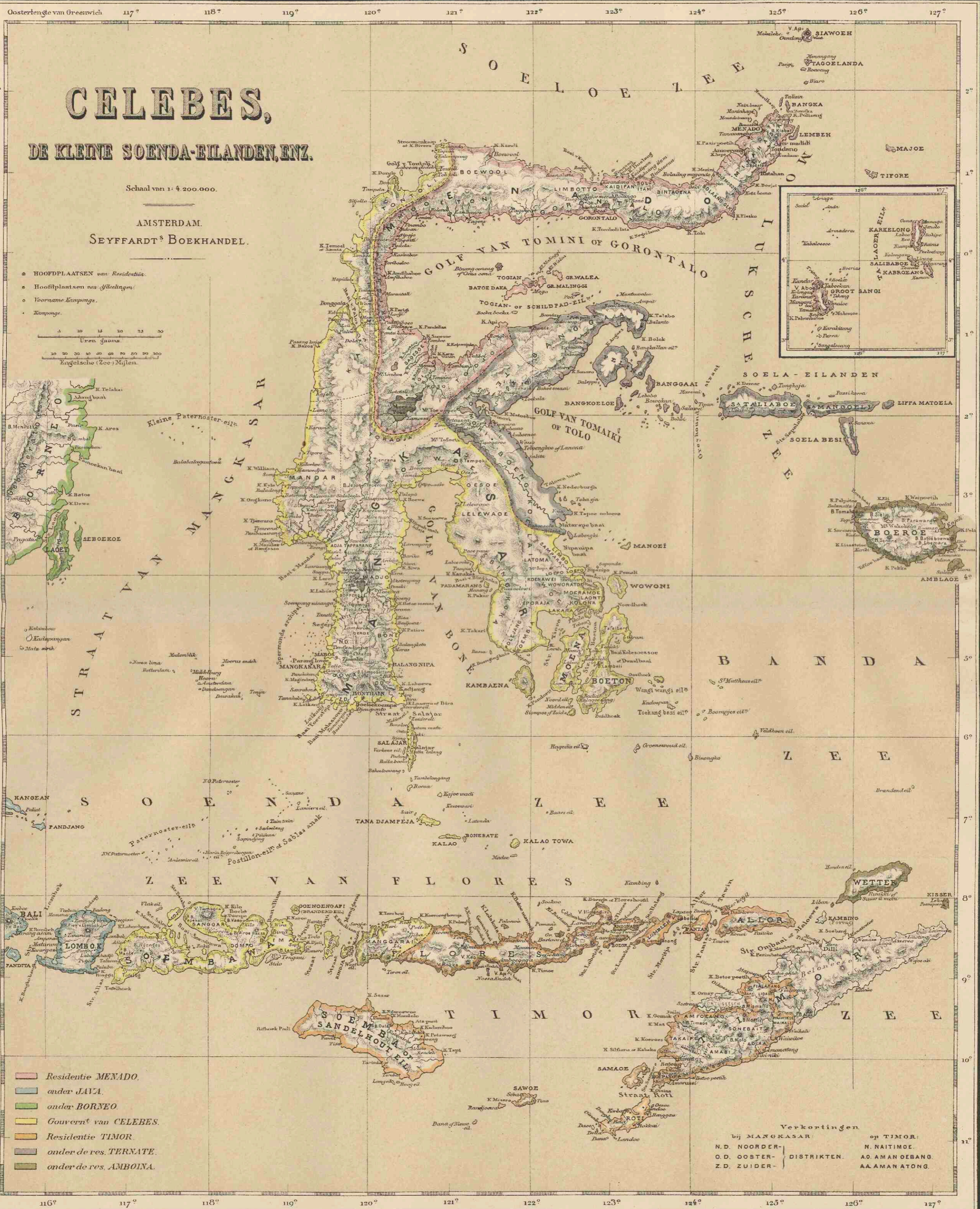












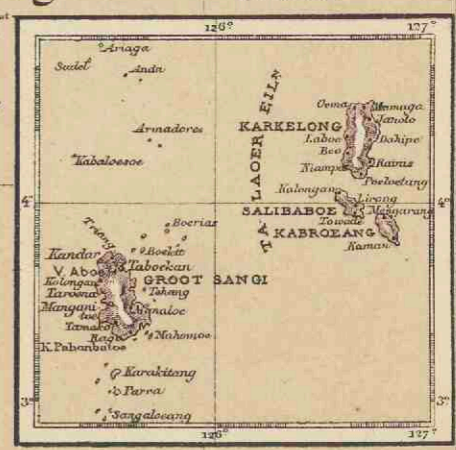

CELEBES,

DE KLEINE SOENDA-EILANDEN, ENZ.

Schaal van 1 : 4 200.000.


AMSTERDAM.
SEYFFARDT'S BOEKHANDEL.


- HOOFDPLAATSEN van Residentiën.
- Hoofdstaats van Afdelingen.
- Voornamen van Kommissarissen.
- Kampongs.



- Residentie **MENADO**.
- onder **JAVA**.
- onder **BORNEO**.
- Gouvernēt van **CELEBES**.
- Residentie **TIMOR**.
- onder de res. **TERNATE**.
- onder de res. **AMBOINA**.

Verkortingen
bij MANGKASAR op TIMOR:
N.D. NOORDER- M. NAITIMEE.
O.D. OOSTER- A.D. AMAN OEBANG.
Z.D. ZUIDER- A.A. AMAN ATONG.








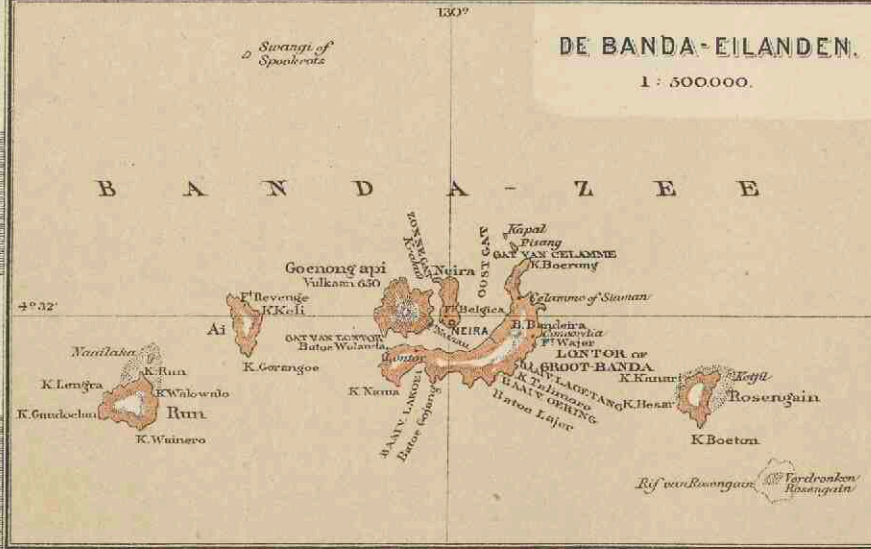
DE MOLUKSCHE EILANDEN
EN
NIEUW-GUINEA

(Nederlandsch gedeelte).
 Naar de beste bronnen bewerkt onder toezicht van
D^r I. DORNSEIFFEN.
 AMSTERDAM.
SEYFFERT'S BOEKHANDEL.

Schaal van 1:4200000.
 0 20 30 40 50 60 70 80 90 100
 Engelsche (Zee) mijlen.

Residentie AMBOINA. Residentie TERNATE.





**AMBOINA,
DE OELIASSERS
EN DE
BANDA-EILANDEN**

op een Schaal van 1 : 1.000.000.

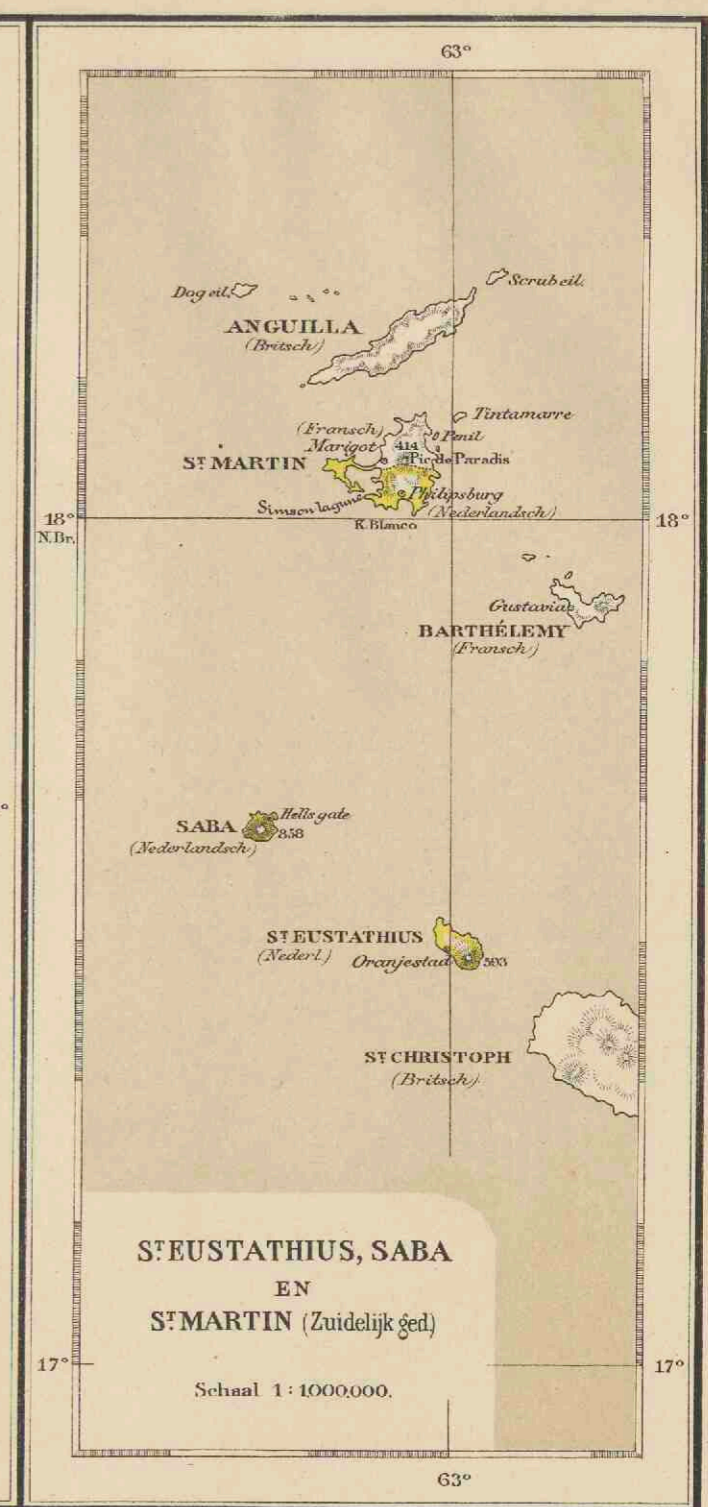
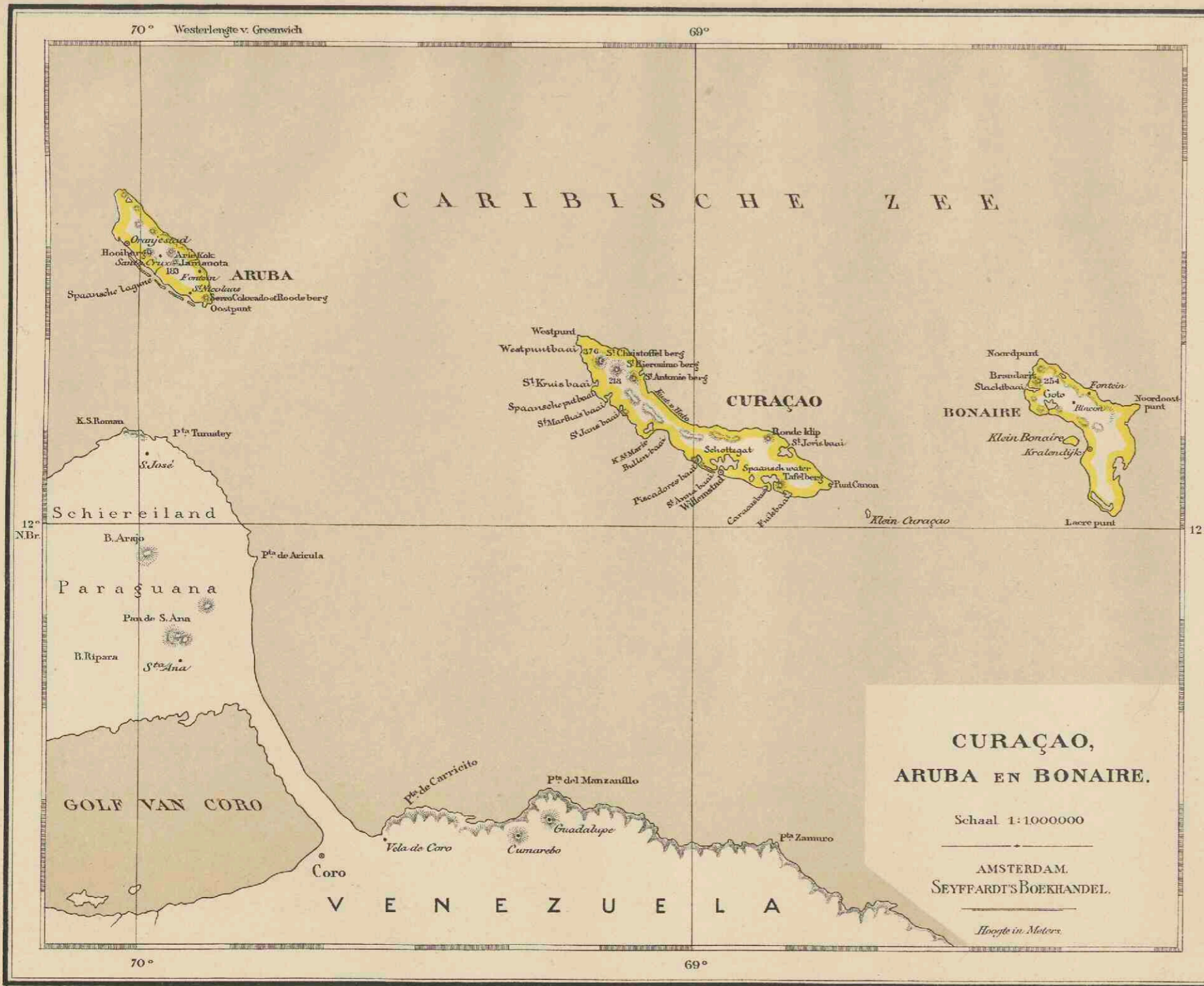
AMSTERDAM.
SEYFFART'S BOEKHANDEL.

Engelsche (Zee) Mijlen Uren gaans.
3 15 30 1 2 3 4 5

Hoopte in Meters.



N^o 24.



CURAÇAO,
ARUBA EN BONAIRE.

Schaal 1:1000000


AMSTERDAM.
SEYFFARDT'S BOEKHANDEL.


Hoogte in Meters.

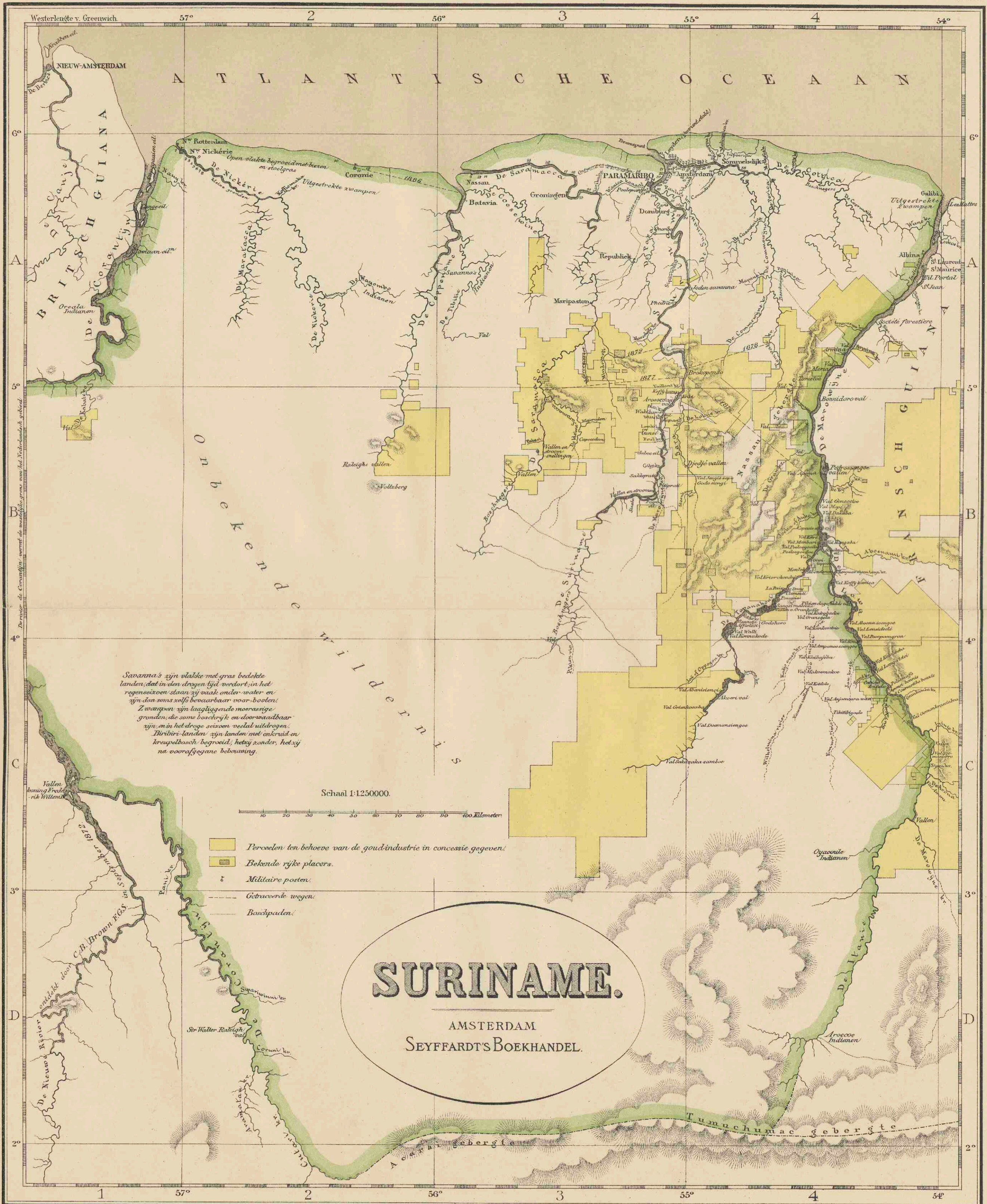
ST EUSTATHIUS, SABA
EN
ST MARTIN (Zuidelijk ged)

Schaal 1:1000000.

N^o 25.







Savanna's zijn vlakke met gras bedekte landen, dat in den drogen tijd verdort, in het regenseizoen slaan zij vaak onder water en zijn dan soms zelfs bevaarbaar voor booten. Zwampen zijn laagliggende moerassige gronden, die soms boschrijk en doorwaadbaar zijn, en in het droge seizoen veelal uitdrogen. Biribiri-landen zijn landen met onkruid en kruspelbosch begroeid, hetzij zonder, hetzij na voorafgegane bebouwing.

Schaal 1:125000.
 10 20 30 40 50 60 70 80 90 100 Kilometer.


- Perceelen ten behoeve van de goud-industrie in concessie gegeven.
- Bekende rijke placers.
- Militaire posten.
- Getraceerde wegen.
- Boschpaden.

SURINAME.


AMSTERDAM
SEYFFARDT'S BOEKHANDEL.

1224767

=



Universiteit Utrecht
Faculteit der
Ruimtelijke Wetenschappen
Kaartenverzameling



VII