



Lijst van kaarten in de Ackersdijck-collectie van de Rijksuniversiteit Utrecht

<https://hdl.handle.net/1874/424208>

LIJST VAN KAARTEN


in de

Ackersdijck-Collectie

van de

RIJKSUNIVERSITEIT
UTRECHT

BULLETIN VAN DE VAKGROEP KARTOGRAFIE No. 1




Utrecht
f

kamer Oude Drukker
22-66-UTRE-17

ISSN 0304-0852

**LIJST VAN KAARTEN IN DE ACKERSDIJK-COLLECTIE
VAN DE RIJKSUNIVERSITEIT UTRECHT**

Bulletin van de Vakgroep Kartografie
No. 1
Utrecht
Geografisch Instituut van de Rijksuniversiteit
1975



Deze lijst werd samengesteld onder redactie van Dr. G.G. Schilder, en
getypt door Annelies Franken.

Copyright 1975: University of Utrecht

RIJKSUNIVERSITEIT TE UTRECHT



2570 706 2

Voorwoord

DE COLLECTIE ACKERSDIJCK

In 1864, drie jaar na de dood van de hoogleraar in de economie en de statistiek aan de Utrechtse Universiteit, Prof. Mr. J. Ackersdijck, schonk zijn weduwe aan de bibliotheek een aantal atlassen, dozen met adversaria en 30 portefeuilles met ruim duizend kaarten, waarbij zij de voorwaarde stelde dat deze verzameling, samen met enige andere stukken, zoals een schrijftafel en kasten, een klein museum moest vormen. Blijkbaar is van dit laatste niets terecht gekomen en ook bleef het bij het voornemen om een afzonderlijke catalogus van de kaarten op te stellen.

De inhoud van de kaartenverzameling kan in twee categorieën verdeeld worden: 1^o een aantal 17e en 18e eeuwse gedrukte kaarten; 2^o een groep geografische en, wat vooral interessant is, thematische kaarten uit de eerste helft van de 19e eeuw. Het merendeel van de gedrukte 18e eeuwse kaarten is afkomstig uit atlas-uitgaven, van Covens en Mortier, Ottens, Valck, Schenck, e.a. en van Duitse uitgevers, als Lotter, Seutter, Homann, etc. dus van bekende aard. Er zijn enkele aanwijzingen, die doen vermoeden dat deze oudste categorie kaarten stamt uit het bezit van de vader, Mr. W.C. Ackersdijck (1760-1843) of diéns vader, beiden Regent in Den Bosch.

Uit het oogpunt van de historische kartografie zijn de kaarten uit de eerste helft van de 19e eeuw het meest interessant. Een brief van de Bibliothecaris Dr. Vermeulen aan Curatoren, bevestigt onze veronderstelling dat Ackersdijck deze contemporaine kaarten grotendeels heeft gekocht op zijn vele reizen. Het is vanzelfsprekend dat de belangstelling van Ackersdijck op economisch en statistisch gebied, weerspiegeld wordt in de kaarten van na 1800 en als zodanig geeft de collectie een typisch beeld van de stand der kartografie in die tijd. Ofschoon het hier niet op zijn plaats is om de veranderingen, die zich na ongeveer 1800 voordoen op kartografisch terrein, uitvoerig na te gaan, moet echter wel gewezen worden op het revolutionaire karakter dezer veranderingen, waarbij geheel nieuwe wegen werden ingeslagen en eerbiedwaardige kartografische Instituten van Homann, Seutter, Schenck, Sanson, Moll en andere uitgeverijen uit de voorgaande eeuw, zich niet meer konden handhaven. Terecht spreekt Eckert van een "Umwälzung" 1): niet alleen begint de topografische kaart haar succesrijke ontwikkeling, maar ook verschijnt in deze jaren een geheel nieuw kaarttype, de "thematische" kaart, waarin speciale onderwerpen, aanvankelijk misschien wat primitief, later steeds duidelijker, kartografisch verwerkt worden, zoals het fysisch "Geripp" der aarde, met profielen van gebergten. Rekening houdend met de nieuwe inzichten op economisch gebied met de dan oplevende demografie, met de door de grote geograaf Ritter gestelde opgave van de geografie, namelijk het onderzoek o.a. naar "die materiellen Erfüllungen der Erdräume,.....der Erdrinde....., dem Pflanzenkleide....., der Thierwelt....auch die Menschenwelt mit

1) Max Eckert, Die Kartenwissenschaft, 1921. D1.I, p. 441,442

mit ihren Völkerschaften und geistig belebten Individuen" 2), wordt het begrijpelijk dat de kartografie zich aanpaste aan de gerezen vraag naar nieuwe uitbeeldingsmogelijkheden en dat sindsdien nieuwe typen kaarten ontstonden en ontwikkeld werden, in welke ontwikkeling verbeterde of vernieuwde reproductie-technieken (de lithografie door Senefelder!) een zeer belangrijk aandeel hadden.

Vindt men dus enerzijds vele 17e en vooral 18e eeuwse atlas-kaarten in de collectie-Ackersdijck, anderzijds komt ook de bovengenoemde kartografische revolutie hierin tot uitdrukking. Dat in deze verzameling de 19e eeuwse kaarten als geheel de indruk van een bijeengeraapt assortiment wekken, is te verklaren uit de veelzijdige, meer brede dan diepe oriëntatie van Ackersdijck op het gebied der sociale wetenschappen.

Daarom is het wellicht dienstig om in het kort enige gegevens over 's mans leven en arbeid te laten volgen, teneinde een indruk te geven van het ontstaan en het karakter van de collectie-Ackersdijck.

Jan Ackersdijck (1790-1861) werd in 's-Hertogenbosch geboren als zoon van W.C. Ackersdijck, die als Advokaat en Regent behoorde tot de notabelen in de Meierij; het ligt dan ook geheel in de lijn der verwachting dat de zoon, tredend in de voetsporen van vader en grootvader, in Utrecht de gebruikelijke studie der rechten aanvangt en voltooit en zich daarna als Advokaat in deze stad vestigt. In deze man moet blijkbaar een opvallend ordelijke geest gehuisd hebben, getuige de keurige en nauwgezette rangschikking van de talrijke boeken en kaarten, die hij verzamelde, getuige ook de gewoonte, de ingeschapen drang om onvermoeid aan te tekenen, wat hij zag, las en beleefde op zijn talrijke reizen in Europa, hetgeen resulteerde in grote stapels netjes geordende journalen.³⁾

Inderdaad: Ackersdijck is een man van grote orde geweest. Dit beseffende, hoeft het niet te verwonderen dat hij in 1816 bezig is met de catalogisering van het boekenbezit van de Universiteitsbibliotheek; tevens zal hij als nauwgezet man bij uitstek geschikt zijn bevonden in de betrekking van Secretaris van Curatoren (1817-1825).

Een tweede opvallende trek van zijn persoonlijkheid is zijn reislust, zijn niet te stillen honger naar meerdere kennis van volken en landen. Als leerling van Prof. de Rhoer had Ackersdijck "de kennis van menschen en volken tot hoofdonderwerp van zijn studie" en al wat hij opstak uit boeken en dictaten wilde hij met eigen ogen aanschouwen. Het is een niet alledaags verschijnsel dat deze man, gedreven door de begeerte om al meer wetenswaardigheden op te doen, vanaf 1818, toen hij wat zelfstandiger tegenover het ouderlijk huis kwam te staan, tot aan zijn dood, vrijwel ieder jaar gedurende enkele maanden op reis ging, tot diep in Rusland, van Lapland tot Gibraltar, naar Duitsland (herhaalde malen), Italië, Hongarije, Frankrijk, enz.⁴⁾ En iedere avond werd al

2) K. Ritter, Über das historische Element in der geographischen Wissenschaft, 1833, p. 157. (Zie: Einleitung zur allgemeinen Geographie, 1852).

3) W.C. Mees, Levensberigt van Mr. Jan Ackersdijck, Handelingen der Maatsch. Ned. Letterk., Leiden, 1862, p. 25-29.

Zie ook: N. Nederl. Biogr. Wb.Dl.IV

4) Levensberigt, p. 33-34

het geziene en beleefde, - in een muntverzameling, een vondelingentehuis, een Lustgarten of opera-, nauwkeurig te boek gesteld: "Onder zijn nagelatene papieren zijn stapels van zodanige aard, alle even keurig en bijna zonder enige doorhaling geschreven reisjournalen".⁵⁾ Het is te verstaan dat dergelijke reizen op grote schaal echte speurtochten waren, waarbij allerhande zaken zijn levendige belangstelling genoten, of deze nu het onderwijs in Frankrijk, het reddingswezen op de Waddeneilanden of de staatsinrichting van Hongarije betroffen. De reeds in de voorgaande eeuw ontstane "Kameralistik" vond in Mr. Ackersdijck een vlijtig beoefenaar en in de gedachtengang van Ackersdijck bood een reis bij uitnemendheid de gelegenheid om de kennis van praktische zaken en feiten te vermeerderen: vandaar dat, wanneer Ackersdijck in 1825 benoemd wordt tot hoogleraar in de staathuishoudkunde in Luik (men had eerst geprobeerd om de beroemde Le Say naar Luik te krijgen), zelfs zijn inaugurele rede, "De utilitate quam studia imprimis historica et politica e peregrinationibus capiunt", gewijd is aan het nut van het reizen en aan de vruchten daarvan voor "den dichter, den wijsgeer, den natuuronderzoeker, en vooral niet minder voor den geschiedvorschcr, den staathuishoudkundige en den statisticus".⁶⁾

Nog duidelijker tekent zich in de werkzaamheden van Ackersdijck de richting af, waarin hij zich wetenschappelijk begeeft, - de *oeconomia politica et statistica* -, wanneer hij in 1831, na de scheiding van Noord- en Zuidnederland en na het bezoek aan enkele Duitse Universiteiten, colleges gaat geven aan de Utrechtse studenten over "Historia gentium recentiorum politica" en "Statistica universalis et statistica patriae", dus Algemene Statistiek, waarin hij een overzicht geeft van de trappen van beschaving der onderscheidene volkeren, - colleges over landen en volken, met beschouwingen over de invloed van de vorm, ligging, grootte, grenzen, gedaante, klimaat, vruchtbaarheid, voortbrengselen en middelen van bestaan, op de welvaart en de beschaving der inwoners; voorts een uitvoerige schildering van karakter en zeden van verschillende mensenrassen, van het onderwijs, de godsdienst, de nijverheid....⁷⁾, kortom: het geheel van sociale wetenschappen, zoals dit ons tegemoet treedt uit de meerdelige werken van Ritter, uit de "Allgemeine Geographische Ephemeriden", uit de "Statistische Overzichten", en dergelijke handboeken uit het begin der 19e eeuw. Begrijpelijkerwijs werden in dit veelzijdige onderwijs in de economie, de geografie, de sociaal-economische geschiedenis, de "sociologie", de ethnologie, enz., de studenten (van de Juridische Faculteit!) niet zo zeer vermoeid met theoretische explicaties als wel geconfronteerd met de actuele werkelijkheid, geïllustreerd met praktische voorbeelden uit zijn reisaantekeningen.

De keurig gerangschikte kaarten zullen zeker in de colleges en in de

5) Levensbericht, p.35

6) In de "Anales Academia Leodiensis, 1828, p. 149-156

7) De wetenschappelijke werkzaamheid van Mr. J. Ackersdijck, geschetst door Mr. O. v. Rees (met een lijst van Geschriften), in Utrechtse studenten Almanak, 1862, p. 175-183

studie door Prof. Ackersdijck gebruikt zijn.⁸⁾

Thans na een eeuw, liggen de kaarten nog in dezelfde, regionale volgorde. De alpha-numerieke code is van Ackersdijck, de doorlopende nummering werd in 1975 aangebracht, toen de collectie in beheer gegeven werd bij het Geografisch Instituut.

In de jaren 1960-1970 werden de kaarten beschreven eerst door J. Harms en later door Marijke Donkersloot, die ook deze inleiding schreef. De redactie van deze lijst werd verzorgd door Dr. G.G. Schilder. De uitgave vond plaats vanwege de vakgroep Kartografie.

8) Zijn bibliotheek werd geveild te Utrecht op 21 mei - 3 juni 1862.

Zie: Catalogue de la belle Bibliothèque de feu M.M.W.C. Ackersdijck, père.....et J. Ackersdijck.....

Vente à Utrecht, du 21 Mai au 3 Juin 1862, par le Libraire Frederik Muller".

In twee delen. Te Utrecht, "chez J.G. Broese et T. de Bruyn".

Beide delen tezamen bevatten ca 10.000 boeken.

Utrecht, oktober 1975

PrefaceThe J. Ackersdijck map-collection

In 1864, the Library of the University of Utrecht was presented with a collection of printed maps, originating from the estate left by Prof. Mr. J. Ackersdijck, professor in Economy and Statistics. The over a thousand maps can be divided into two categories:

- a) printed maps from the 17th and 18th century (for mainly maps from atlases maps)
- b) printed geographical and thematical maps published in the first half of the 19th century.

This last group is the most interesting one, because it gives insight into the actual conditions of that period. The maps were collected by Prof. Ackersdijck during his many travels or purchased by him to be used for his lectures and writings. Early thematical maps, both physical and economical are well represented. The whole collection remained practically untouched until its cataloguing in 1960-1970. Many sheets look as fresh as when they were bought more than a century ago. The sequence in this catalogue follows Ackerdijck's original arrangement.

Jan Ackersdijck (1790-1861) was born at 's-Hertogenbosch as a son of W.C. Ackersdijck, a lawyer and council. He studied law at Utrecht University and became a lawyer in this city. His way of life was characterized by a very systematic approach in all his activities. Notes collected during his many travels in Europe, abstracts from books that were read, testify his philosophy of life.¹⁾ In 1817 he became secretary to the Board of Governors of the University of Utrecht, in which function he served until 1825, when he was appointed professor of Statistics at the University of Liège (at that time, Belgium and the Netherlands were both part of one Kingdom). The title of his inaugural lecture at Liège: "De utilitate quam studia imprimis historica et politica e peregrinationibus capiunt" reflect his love of travelling. Already during his studies influenced by lectures of Professor de Rhoer, he became convinced of the necessity to go and travel with the object of collecting information on peoples and countries and their economic and political systems. From 1818, when he became independent from his parents, until his death, he travelled every year for about two months all over Europe. He went far into the interior of Russia, travelled from Lapland to Gibraltar, to Italy, Hungary, France and to Germany and England several times. Among the papers left by him are several items, bought on the spot and used at home for studying with his books.

In 1831 after the separation of Belgium and the Netherlands he became appointed a professor at the University of Utrecht, where he lectured in political economics and statistics. In his lectures he dealt with the effects of climate, soil, situation, fertility of the land etc.

1) See W.C. Mees: Levensbericht van Mr. Jan Ackersdijck, Handeling der Maatschappij Nederlandse Letterkunde, Leiden, 1862, p. 25-29

on the well-being and civilization of the inhabitants. Further he dealt with customs and character of different races, of their religion, their educational systems, their industry and means of living.²⁾ In short: the complex of social and economic sciences that is contained in the voluminous works by Carl Ritter and in the "statistical manuals" of the first half of the 19th century. Maps will have been used to illustrate his lectures and to be shown to his students.

In his world-wide approach to economic and political geography Ackersdijck also paid attention to the America's, Asia, Africa and Australia. Notably of the last mentioned continent, a unique set of maps has been kept together. Town plans and early thematic maps from the first half of the 19th century further complete this collection of a remarkable Dutch scholar who travelled widely throughout Europe during that early dynamic period of its industrial and political development.

Today, a century later, the maps are still kept in the same sequence as they were left through their owner.³⁾ This list, their accessibility has been facilitated. The Ackersdijck collection is owned by the University of Utrecht and was deposited at the University Library till 1973, when it was given in custody of the Geographical Institute. The list of maps was completed by Mr. J. Harms and checked by Mrs. Marijke Donkersloot. The final edition of this list was accomplished by Dr. G.G. Schilder. The publishing of this list was done by the Department of Cartography.

2) O. van Rees, De wetenschappelijke werkzaamheid van Mr. J. Ackersdijck.
In: Utrechtse Studenten Almanak, 1862, p. 175-183.

3) His library was auctioned on 21st May - 3rd June 1862.

See: Catalogue de la belle Bibliothèque de feu M.M.W.C. Ackersdijck, père.....et J. Ackersdijck, fils.....

Vente à Utrecht, du 21 Mai au 3 Juin 1862, par le Libraire Frederik Muller".

In two parts at Utrecht, "chez J.G. Broese et T. de Bruyn".

Together, the two parts comprised ca 10.000 books.

Utrecht, oktober 1975

1	THE HISTORY OF THE
2	THE HISTORY OF THE
3	THE HISTORY OF THE
4	THE HISTORY OF THE
5	THE HISTORY OF THE
6	THE HISTORY OF THE
7	THE HISTORY OF THE
8	THE HISTORY OF THE
9	THE HISTORY OF THE
10	THE HISTORY OF THE
11	THE HISTORY OF THE
12	THE HISTORY OF THE
13	THE HISTORY OF THE
14	THE HISTORY OF THE
15	THE HISTORY OF THE
16	THE HISTORY OF THE
17	THE HISTORY OF THE
18	THE HISTORY OF THE
19	THE HISTORY OF THE
20	THE HISTORY OF THE
21	THE HISTORY OF THE
22	THE HISTORY OF THE
23	THE HISTORY OF THE
24	THE HISTORY OF THE
25	THE HISTORY OF THE
26	THE HISTORY OF THE
27	THE HISTORY OF THE
28	THE HISTORY OF THE
29	THE HISTORY OF THE
30	THE HISTORY OF THE
31	THE HISTORY OF THE
32	THE HISTORY OF THE
33	THE HISTORY OF THE
34	THE HISTORY OF THE
35	THE HISTORY OF THE
36	THE HISTORY OF THE
37	THE HISTORY OF THE
38	THE HISTORY OF THE
39	THE HISTORY OF THE
40	THE HISTORY OF THE
41	THE HISTORY OF THE
42	THE HISTORY OF THE
43	THE HISTORY OF THE
44	THE HISTORY OF THE
45	THE HISTORY OF THE
46	THE HISTORY OF THE
47	THE HISTORY OF THE
48	THE HISTORY OF THE
49	THE HISTORY OF THE
50	THE HISTORY OF THE
51	THE HISTORY OF THE
52	THE HISTORY OF THE
53	THE HISTORY OF THE
54	THE HISTORY OF THE
55	THE HISTORY OF THE
56	THE HISTORY OF THE
57	THE HISTORY OF THE
58	THE HISTORY OF THE
59	THE HISTORY OF THE
60	THE HISTORY OF THE
61	THE HISTORY OF THE
62	THE HISTORY OF THE
63	THE HISTORY OF THE
64	THE HISTORY OF THE
65	THE HISTORY OF THE
66	THE HISTORY OF THE
67	THE HISTORY OF THE
68	THE HISTORY OF THE
69	THE HISTORY OF THE
70	THE HISTORY OF THE
71	THE HISTORY OF THE
72	THE HISTORY OF THE
73	THE HISTORY OF THE
74	THE HISTORY OF THE
75	THE HISTORY OF THE
76	THE HISTORY OF THE
77	THE HISTORY OF THE
78	THE HISTORY OF THE
79	THE HISTORY OF THE
80	THE HISTORY OF THE
81	THE HISTORY OF THE
82	THE HISTORY OF THE
83	THE HISTORY OF THE
84	THE HISTORY OF THE
85	THE HISTORY OF THE
86	THE HISTORY OF THE
87	THE HISTORY OF THE
88	THE HISTORY OF THE
89	THE HISTORY OF THE
90	THE HISTORY OF THE
91	THE HISTORY OF THE
92	THE HISTORY OF THE
93	THE HISTORY OF THE
94	THE HISTORY OF THE
95	THE HISTORY OF THE
96	THE HISTORY OF THE
97	THE HISTORY OF THE
98	THE HISTORY OF THE
99	THE HISTORY OF THE
100	THE HISTORY OF THE

I n h o u d s o p g a v e

	<u>pag.</u>
Wereld	1
Atlassen	5
Europa	8
Nederland	12
Nederland-België	36
België-Luxemburg	39
Skandinavië	49
Denemarken	50
Noorwegen	51
Zweden	53
Oost-Europa (incl. U.S.S.R.)	55
Groot-Brittanië en Ierland	64
Duitsland	70
Frankrijk	89
Zwitserland	103
Donaulanden	105
Spanje-Portugal	111
Italië	120
Balkan-Schiereiland	131
Noord-Afrika	136
Equatoriaal Afrika	139
Zuid-Afrika	142
Azië	145
Voor-Azië	147
India, Achter Indië, Ceylon	153
Indonesië	157
Oost-Azië	166
Australië-Pacific	172
Noord-Amerika	178
Midden Amerika	184
Suriname	188
Zuid-Amerika	190
Noordpoolgebied	195
Oorlogskaarten	197

	<u>pag.</u>
Diversen	200
Supplement	207
Index van Namen	212

1911

1911

1911

1911

1911

1911

1911

1911

1911

1911

1911

1911

1911

1911

1911

1911

1911

1911

1911

1911

1911

1911

1911

1911

1911

1911

1911

1911

1911

1911

1911

1911

1911

1911

1911

1911

1911

1911

1911

1911

1911

1911

1911

1911

1911

1911

1911

1911

1911

1911

1911

1911

1911

1911

1911

1911

1911

1911

1911

1911

1911

1911

1911

1911

1911

1911

1911

1911

1911

1911

1911

W E R E L D

- 4-e Mappe-Monde dressée ... par M. de L'Isle. 2
 Nova Orbis Tabula ad usum Serenissimi Burgundiae
 Ducis.
 Amsterdam, chez Jean Covens et Corneille Mortier,
 z.j.
 ca. 1 : 50,5 milj.
 49½ x 63½ cm; kopergravure met gekleurde om-
 trekken.
- 4-m Mappa Totius Mundi ... per G. de L'Isle Geo- 3
 graphum Parisiis.
 Augsburg, Prostat nunc in Officina Tobiae Con-
 radi Lotter, Geogr. et Chalcogr., z.j.
 ca. 1 : 62,5 milj.
 45½ x 64 cm; kopergravure, gekleurd.
 Annotatio. Autor reddit ratione in sua nova
 Introductione in Geographiam de mutationibus
 quas fecit in hac Mappa.
- 4-h Mappe-Monde ou Carte Générale de l'Univers .. 5
 avec le Tour du Monde du Lieut. Cook et tous
 les Découvertes nouvelles.
 Augsbourg, dessinée et gravée par Mathieu Albert
 Lotter, 1782.
 ca. 1 : 43,5 milj.
 afm. gehele bl. 70 x 105 cm; kopergravure,
 gekleurd.
- 4-n Kaart der Oude Waereld tot verstand van het XXI. 6
 Boek van den Geest der Wetten.
 Amsterdam, J.C. de Roeder delin., H. Klockhoff
 sculp., 1786.
 ca. 1 : 40 milj.
 44½ x 51 cm; kopergravure.
- 7-b id.id. 7
- 8-f Le Monde ou Panorama Géographique du Globe 8
 Terrestre, représentant les terres et les mers
 du globe, ses accidents physiques, les phéno-
 mènes, les règnes de la nature ...
 Mappe-Monde ... contenant les nouvelles décou-
 vertes (routes van Cook, 1776-1778).
 Rédigé d'après Mr. De Humbold et les savans les
 plus distingués par E. Hocquart ... Sur la pro-
 jection de Mercator... z.j.
 ca. 1 : 177 milj.
 45½ x 76½ cm; kopergravure, gekleurd.

- 1-b Le Globe Terrestre divisé en ses deux hémisphères oriental et occidental Assujetti aux nouvelles découvertes du XVIIIe Siècle. Par le Sr. Moithey, Professeur de Mathématiques. Dédié à son Atlass. Sérssm. Msgn. le Prince de Conty. Paris, chès Crepy, rue St. Jaques, 1788.
1 : 42,7 milj.
71½ x 102 cm; kopergravure, omtrekken gekleurd.
In de hoeken: afb. van kosmografische systemen. 9
- 8-g Wijsgeerige en Staatskundige Waereldkaart, waar op de reizen van Cook en La Perouse geteekend zijn. Door L. Brion den vader Aardrijks en Krijgsbouwkundigen. C. van Baarsel, sculp. Amsterdam, bij J. Allart, 1802.
ca. 1 : 62 milj.
51 x 73½ cm; kopergravure, gekleurd.
Met Aanmerkingen, Verwijzingen en "Tafels van het Vermoedelijk aantal der Bewooners van de Aarde".
..Naar het Fransch.. (Zie 7-as). 10
- 7-as Mappemonde Philosophique et Politique où sont tracés les voyages de Cook et de La Pérouse. Par L. Brion, père, ingénieur-géographe. Paris, chez l'auteur, 1800 (An VIII).
ca. 1 : 62 milj.
52 x 76 cm; kopergravure, gekleurd.
Met "Notes" en een "Tableau du nombre présumé des Habitants de la Terre". 11
- 3-c Allgemeine Weltcharte.. entworfen von A.I. Krusenstern, Capitain der Russischen Marine.. J. Walker Sculpt.. Verbessert bis zum Jahre 1818.. London, 1815.
ca. 1 : 15,4 milj. ..nach Mercators Projection.
60 x 88½ cm; kopergravure met gekleurde omtrekken. 12
- 4-i Algemeene Wereld Kaart. C. van Baarsel en Zoon, del. et sculps. Leyden, Deventer en Groningen, Maatschappij Tot Nut Van Het Algemeen, bij D. du Mortier en Zoon, J.H. de Lange en J. Oomkens, z.j.
ca. 1 : 80 milj.
57 x 46 cm; kopergravure, gekleurd. 13
- 4-z Kaart der ontdekkingen gedaan door Kapitein James Cook op zijne drie reistogten, met aanwijzing der koers.. z.pl., Van Baarsel en Tuyn del., z.j.
ca. 1 : 80 milj.
31 x 51½ cm; lithografie van R. de Vries Jr.
..Naar het ontwerp van den Engelschen Luitenant ter Zee, H. Roberts.. 14

- 3-d Mappemonde en deux Hémisphères..par L. Vivien.. 15
 Gravé par Desbuisson..Ecrit par Arnoul..
 Paris, à la Librairie Classique de L. Hachette,
 1834.
 ca. 1 : 44 milj.
 afm. gehele blad: $70\frac{1}{2}$ x 105 cm; kopergravure
 met gekleurde omtrekken.
 Ontdekkingen-kaart behorende bij de "Biblio-
 mappe" (2 v., 4^o).
- 1-a Nouveau Planishère indiquant les grandes divi- 16
 sions physiques et politiques de la Terre, la
 Géographie statistique et industrielle des
 differents états, les Colonies Européenes et
 l'époque des principales découvertes. Dressé
 par A. Vuillemin, Géographe. Gravé par Langevin,
 Paris.
 Paris/New York, par Mme. Vve Curgis, Impr.
 Montagne, (1840).
 1 : 47,6 milj.
 $67\frac{1}{2}$ x $87\frac{1}{2}$ cm; kopergravure, omtrekken gekleurd.
 Inzet: (2) Profil(s) de la Hauteur des princi-
 pales montagnes et villes de l'Amérique,
 d'Europe et de l'Afrique.
 Tableau, Présentant la distribution géographique
 des Races Humaines.
- 7-ar 1- Weltkarte zur Uebersicht der vorzüglichsten 17
 Varietaeten des Menschen, nach Blumenbach'schen
 Systeme.
 2- Weltkarte zur Uebersicht der ursprünglichen
 Verbreitung des Menschlichen Geschlechts auf
 der Oberflaechе der Erde nach Bory de St.
 Vincent.
 Weimar, Im Verlage des Geograph. Instituts,
 1835.
 ca. 1 : 82,3 milj.
 Afm. van elke kaart: 31 x 50 cm; kopergravure,
 gekleurd.
 2 kaarten in 1 blad..entworfen und gezeichnet
 von C.F. Weiland.
- 2-i Zuidoost-Europa, West-Azië, Noordoost-Afrika 18
 Das gesammte Osmanische Reich so wie die
 Besitzungen des Pascha's von Ägypten in Europa,
 Asia und Africa...Entworfen und gezeichnet von
 C.F. Weiland. Gest. v. Karl Mädcl.
 Weimar, Verlag des Geographischen Instituts,
 1839.
 ca. 1 : 10 milj.
 $49\frac{1}{2}$ x $60\frac{1}{2}$ cm; kopergravure met gekleurde grenzen.

- 4-q Deel van de Oestlicher Planiglob der Erde. 19
 ..vervullstëndiget und berichtiget von C.F.
 Weiland.
 Weimar, im Verlage des Geogr. Instituts, 1844(?).
 ca. 1 : 17 milj.
 94½ x 33 cm; kopergravure met gekleurde omtrek-
 ken.
 Compleet in 2 bldn: Neue Ausg. unter Redaction
 von H. Kiepert.. bis zum Jahre 1853. (3-a en 3-b).
- 4-f Planisphère Terrestre. Ecrit par P. Rousset. 20
 Impr. de Louis Antoine..
 Paris, J. Andriveau-Goujon, Editeur, Rue du Bac,
 1851.
 ca. 1 : 70 milj.
 41 x 59 cm; kopergravure met gekleurde omtrekken.
 No. 13 van de Atlas Universel.
- 3-a Oestlicher Planiglob der Erde. Neue Ausgabe, 21
 unter Redaction von H. Kiepert berichtigt und
 vervullstëndigt bis zum Jahre 1853.
 Weimar, Verlag des Geographischen Instituts.
 ca. 1 : 17 milj.
 Gehele blad: 138 x 133 cm; kopergravure met
 gekleurde omtrekken.
- 3-b Westlicher Planiglob der Erde. Neue Ausgabe, 22
 unter Redaction von H. Kiepert berichtigt und
 vervullstëndigt bis zum Jahre 1853.
 Weimar, Verlag des Geographischen Instituts,
 z.j.
 ca. 1 : 17 milj.
 Gehele blad: 138 x 133 cm; kopergravure met
 gekleurde omtrekken.
- 4-b Nova Totius Terrarum Orbis Tabula Auctore F. de 23
 Wit.
 Amsterdam, bij Frederick de Wit in de Calver-
 straet, in de Witte Paskaert, 1660.
 ca. 1 : 80 milj.
 43 x 55 cm; kopergravure, gekleurd. Rijk geor-
 nament.

A T L A S S E N

- 6-c Bijbelse atlas 24
- XII historisch-geografische Afbeeldingen door W.A. Bachiene, V.D.M. te Kuilenburg, J. van Jagen Mapp. sculpsit, et Figur. apposit. sculpturam curavit. J.C. Philips, J. Punt, J. Holkema, S. Fokke -fecit.
Gorinchem, bij Nicolaas Goetzee, Ordinairis Stadsdrukker, 1748-1750.
Afm. der bladen: 42 x 54 cm; kopergravures.
Ontbreken: II, III, XI.
- 7-1 Historische schoolatlas 25
- Schul-Atlas für die alte Erdbeschreibung. Van I.H. Campe. Zusammensetzung und Zeichnung..von ..Dufour, unter Anordnung und Leitung..van Heusinger. Gest. v. Frentzel, in Leipzig.
Braunschweig, I.H. Campe, 1809.
Afm. der bldn. 30 x 46 cm; kopergravure met gekleurde omtrekken en grenzen.
15 losse bldn. Zur allgemeinen Schul-encyclopädie gehörig..
- 6-d Historisch-geografische atlas van Moeller 26
- Die Geschichte der Christlichen Kirche, zusammengestellt von W.A. Möller.
Bonn-Elberfeld, bei H. Büschler, 1823(?) (zie bl. VIII).
Afm. der bldn. 38 x 56 cm; litogr. (bey Arnz & Co. in Düsseldorf);
XII bldn. met bijbeh. tijdrekenk. tafels, 6 bldn.
- 5-a Historische atlas 27
- Historischer Hand-Atlas zur Versinnlichung der Allgemeinen Geschichte aller Voelker und Staaten nebst Zeitrechnungstafeln über die alte, mittlere, neuere und neueste Geschichte. Entworfen von F.W. Benicken- Gezeichnet von C.F. Weiland- In Stein gravirt von Ant. Falger.
Weimar, im Verlage des G.S. Landes Industrie Comptoirs, 1824.
Afmetingen van de meeste bldn. 67 x 60½ cm; lithografie, gekleurde omtrekken en lijnen; 25 losse bldn.
Op iedere kaart een of meer detailkaartjes.

6-e Historische atlas van Witzleben 28

Geschichtlich-Geographischer Atlas von Europa.. vom Jahre 2000 nach der Erschaffung der Welt bis 1832 nach Christo..vom Ferd. Aug. von Witzleben, Hauptmann im Königl. Preusz. Generalstabe. Gestochen bei K. Kolbe, door versch. graveurs, 1829.

XIII kaarten met XVI Tabellen..Zum Gebrauche für höhere Schulen bearbeitet.

Berlin, Posen und Bromberg, Druck und Verlag von Ernst Siegfr. Mittler, 1833.

Afm. der bldn. 49 x 42½ cm; kopergravure, gekleurd; XIII kaarten.

6-f Historische atlas van Polen 29

Geschichtlich-Geographische Entwicklung des Zuwachses und der Abnahme des Polnischen Reiches vom Jahre 992 bis zum Jahre 1831, dargestellt in fünf Karten..bearbeitet durch F.A. von Witzleben, Premier-Lieutenant im Königl. Preusz. Generalstabe.

5 bldn. Mit einem Texte, eine kurze Uebersicht der Polnischen Geschichte enthaltend..

Berlin, bei G. Reimer, 1831.

Afm. der bldn. 39½ x 47 cm; lithografie, gekleurd.

P-25 Wereld-atlas 30

Neuer Atlas der ganzen Erde nach den neuesten Bestimmungen für Zeitungsleser, Kauf- und Geschäftsleute..Schulen..In 24 Charten, grösstentheils neu entworfen und gezeichnet von Dr. F.W. Streit, K. Preuss. Major a.D., und gestochen von H. Leutemann - nebst 7 neuen histor., geograph. und statistischen Tabellen und Übersichten.

Leipzig, Verlagseigenthum der J.C. Hinrichsschen Buch- und Landchartenhandlung, 1832.

24 bldn., elk ca. 40 x 49 cm; kopergravure, gekleurd.

..mit besonderer Rücksicht auf die Geogr. Werke von Dr. C.G.D. Stein..

6-g Historische atlas van Beieren 31

Atlas zur Geschichte von Bayern. Entworfen und gezeichnet von Karl von Spruner, königlich bayerischen Lieutenant. VII bldn.

Albrecht Platt in Magdeburg sc. Gotha, bei Justus Perthes, 1838

Afm. der bldn. 46½ x 56 cm; kopergravure, gekleurd.

Met "Vormerkungen zum Atlas.."

P-30 Historische wereld-atlas

32

Historisch-Geographischer Atlas zu den allgemeinen Geschichtswerken von C. v. Rotteck, Pöhlitz u. Berker, in 40 colorirten Karten, von Julius Löwenberg.

Freiburg im Breisgau, im Verlage der Herderschen Kunst und Buchhandlung, 1839.

I 10 Uebersichtskarten, ca. 34 x 50 cm.

30 Specialkarten, ca. 25 x 33 cm.

Suppl. Hefte:

II 11-te Lieferung, 1841.6 bldn., ca. 25 x 33 cm.

III 12-te und letzte Lieferung, 1842.3 bldn., 25 x 33 cm.

6-a Historisch-geografische atlas van Von Wedell

33

Historisch-Geographischer Hand-Atlas von R. von Wedell, Premier-Lieut., Gnesen. Lithogr. v. Geo-lithograph. Anstalt von H. Mahlmann in Berlin. 36 bldn.

Berlin, Verlag von Alexander Duncker, 1843.

Afm. der bldn. 44 x 51 cm; lithografie, gekleurd.

Met "Erläuternder Text". Voorwoord van Dr. F.A.

Pischon (vgl. diens Weltgeschichte in gleichzeitigen Tafeln, Berlin, 1824, Reimer).

Zum Gebrauch für höhere Bürger-Schulen, Gymnasien und Militair-Bildungs-Anstalten..

6 Lieferungen.

P-26 Wereld-atlas van Sohr-Berghaus

34

Vollständiger Hand-Atlas der neueren Erdbeschreibung über alle Theile der Erde. Herausgegeben von Dr. K. Sohr. Fünfte Auflage, vermehrt und verbessert durch Dr. Heinrich Berghaus, Professor und Director der geographischen Kunstschule in Potsdam.

Glogau und Leipzig, Druck und Verlag von Carl Flemming, 1857-1859.

136 bldn (los), ca. 38½ x 46½ cm; lithografie, gekleurd.

Voor de nrs. 35 t/m 170 zie pag. 12 ff.

EUROPA

- 4-t Carte d'Europe. Dressée pour l'usage du Roi.. 214
Par G. Delisle Premier Geographe de S.M. de
l'Academie Royale des Sciences. J. Condet
s(culps.)
Amsterdam, chez I. Cövens et C. Mortier, 1739.
ca. 1 : 570.000.
47½ x 58½ cm; kopergravure, gekleurde grenzen.
Titel buiten het kader: Europa Accurate in
Imperia, Regna, Status & Populos Divisa, ad
Usum Ludovici XV. Galliarum Regis.
- 4-s Nova et Accurate divisa in Regna et Regiones 215
praecipuas Europae Descriptio. Per F. de Wit..
cum Privilegio DD. Ord. Hollandiae Westfrisiae.
Amsterdam, ex Officina I. Cövens et C. Mortier,
z.j.
43 x 53½ cm; kopergravure, gekleurd.
- 4-w L'Europe, Suivant les Nouvelles Observations de 216
Messrs. de l'Academie Royale..
Leyde, chez Pierre van der Aa, z.j.
ca. 1 : 20 milj.
22 x 29½ cm; kopergravure.
- 4-p Nieuwe Kaart van Europa volgens de Nieuwste 217
verbeteringen.
z.pl., z.j.
ca. 1 : 25,71 milj.
18 x 21½ cm; kopergravure, gekleurd.
- 4-o Europe, en 1770. 218
Parijs, Rue de Bieve, gravé Bte. Tardieu, z.j.
ca. 1 : 22,5 milj.
18½ x 22 cm; kopergravure.
- 7-at Neue Carte von Europa, welche die merkwürdigsten 219
Producte und vornehmsten Handelsplätze nebst dem
Flächen-Inhalt aller Europäischen Länder in
deutschen Quadrat-Meilen enthält. Von A.F.W.
Crome, F.A. Pingeling sculpsit, Hamburg.
Dessau, 1782.
ca. 1 : 10,8 milj.
54 x 70½ cm; kopergravure met gekleurde grenzen.
Binnenkader 43½ x 51 cm.
Zie M. Eckert, Die Kartenwissenschaft II, 1925,
p. 523-524.

- 4-v Kaart van Oud Europa tot verstand van het XXI. ste boek van den Geest der Wetten. J.C. de Roeder fec. et delin., J. van Jagen sculp., 1786..
Amsterdam, bij Holtrop, 1786.
43½ x 51 cm; kopergravure. 220
- 7-bb^{1,2} Kaart van Oud Europa, tot verstand van het XXI. ste boek van den Geest der Wetten, J.C. de Roeder fec. et delin. J. van Jagen sculp., 1786.
Amsterdam, bij Holtrop, 1786.
ca. 1 : 8,25 milj.
44 x 51 cm; kopergravure met gekleurde taalgrenzen.
Bijgevoegd: Europesche talen, volgens Ten Kate Hs. 221
- 8-c Generalkarte von Europa. Worinnen die Gestalt dieses Erdtheiles zu ersehen ist, wie selbe nach seinem Höhensysteme und Wasserzuge angeordnet ist..entworfen von Freyherrn v. Sorriot.. gestochen v. I. List.
Wien, 1818.
ca. 1 : 9,5 milj.
54½ x 67 cm; kopergravure met gekleurde waterscheidingen. 222
- 8-d Carte Générale Orographique et Hydrographique de L'Europe, qui montre les principales ramifications des montagnes, fleuves et chemins.. dressée d'après les meilleures cartes..Par le Général Baron Sorriot de L'host. Gravée par Joseph List à Vienne.
Vienne, 1816.
ca. 1 : 4,8 milj.
55 x 67½ cm; 4 bldn.; kopergravure. 223
- 4-r Kaart van Europa. C. van Baarel & Zoon, del. & sculps.
Leyden, Deventer en Groningen, Maatschappij tot Nut van het Algemeen, bij D. du Mortier, de Wed. J.H. de Lange en Zoon en J. Oomkens, z.j.
ca. 1 : 10 milj.
43½ x 54½ cm; kopergravure, gekleurd. 224
- 8-a Esquisse Orographique de L'Europe par J.H. Bredsdorff & O.N. Olsen, en 1824. Corrigée et considérablement augmentée par O.N. Olsen, en 1830, gravée par P.J. Seehusen.
Copenhague, chez C.A. Reitzel, libraire de l'Université, z.j.
ca. 1 : 6,65 milj.
58½ x 54 cm; kopergravure, gedeeltelijk gekleurd. 225

- 4-u Europa, entworfen und gezeichnet von C.F. Weiland. 226
Weimar, im Verlage des Geograph. Instituts, 1836.
ca. 1 : 10 milj.
50 x 58½ cm; kopergravure met gekleurde grenzen.
- 1-d L'Europe en 1860. 227
London, Edw. Stanford, 6 Charing Cross, z.j.
1 : 7,8 milj.
63½ x 97½ cm; lithografie, gekleurd.
In linker bovenhoek: kruis met onderschrift
In hoc signo vinces. Inzet: tabel met regerende vorsten, staten, bevolking in 1860.
- 7-bc Centraal-Europa 228
Versuch einer Sprachenkarte der Österreichischen Monarchie, von J.V. Haeufler. Lith. b. A.F. Walzel in Pesth.
Pest, Verlag von Gustav Emich, z.j.
ca. 1 : 3 milj.
37½ x 48 cm; lithografie, gekleurd.
Met detailkaartjes en een tabel "Bevölkerung im oesterreichischen Staate nach Ländern".
- 17-cd Nederland, België, N.O. Frankrijk, W. Duitsland 229
Tabula geographica qua pars Septentrionalis sive Inferior Rheni Mosae et Mosellae...accuratissimi ostenduntur per Nicolaum Visscher, Amsterdam. (Amsterdam), Nunc apud Petrum Schenk Jun., z.j.
ca. 1 : 750.000.
88½ x 55 cm; kopergravure met gekleurde grenzen.
- 7-ao Frankrijk-Duitsland 230
Demarcations-Linie, welche Kraft dem am 17. May 1795 zwischen Frankreich und Preussen geschlossenen Vergleich bestimmt, wie weit die Franzosen disseits des Rheins In Deutschland vordringen dürffen.
Augsburg, zu haben bey Johann Walch, z.j.
ca. 1 : 1,3 milj.
58 x 43 cm; kopergravure, gekleurd.
- 13-bl Italië, Donaulanden, Balkan-schiereiland 231
Totius Danubii Nova & Accuratiss. Tabula, Universam Simul Turciam Europaeam Hungariam Magnam Germaniae Partem.. Auctore Jacobo de la Feuille. (Amsterdam), z.j.
ca. 1 : 3 milj.
51 x 60 cm; kopergravure, gekleurd.

2-c Middellandse-Zeegebied 232

Nouvelle Carte Marine de la Partie d'Orient et d'Occident de la Méditerranée. Avec la description des principales Havres, Bayes, Rades et emrages...marqué par le Sieur Berthelot, professeur D'hydrographie à Marseille.

4 titels in het Nederlands, bv. Paskaart van 't Oost en 't Westelijker deel van de Straat met de voornaamste Havens, alles gelegd op zijn behoorlijke Breete, noyt voor deesen soo gesien.. Amsterdam, bij Ioannes Loots, Boek- en Zeekaart Verkooper en Graadboogmaaker inde Nieuwebrugsteeg inde Jonge Lootsman, z.j.
ca. 1 : 2,8 milj.
61 x 105½ cm, 2 bldn.; kopergravure.

2-b Middellandse-Zeegebied 233

Carte géographique représentant la Mer Méditerranée, ou la seconde partie du Théâtre de la Guerre entre les Russes et les Turcs.. Augsburg, par Tobie Conrad Lotter, Géogr., 1770.
ca. 1 : 4,8 milj.
53½ x 131 cm; kopergravure, gekleurd.
Opgeplakt: kaartje van Roemenië.

3-f Noordzee 234

Nieuwe Platte Kaart van de Noort Zee..Uit de jongste waarneeminge van Hoegs, Hammons Heiteman en verdere Ervaren Zeelieden verbeeterd. Amsterdam, te Zamengesteld en Uitgegeeven door Gerard Hulst van Keulen, ezv. 1779.
ca. 1 : 350.000.
78½ x 96 cm; kopergravure.
Het noorden rechts.

3-e Het Kanaal 235

Nieuwe Grootte Verbeterde en Corekte Gelijkgradige Paskaart van het Canaal..door..Cristoff. Middagten, Schout Benagt wegens..de Admeraliteit van Vriesland. Joan van Luchtenburch, Per Ordre, Delineavit, et Schulpcit.

Titel ook in het frans. Opedr. a. d.. Bewind-
 hebbere van de..O.I.C...door Christoff. Middag-
 ten. Bovenkant beschadigd.
 Amsterdam, bij J. Loots, Boek en Zeekaart ver-
 kooper in de Nieuwebrugsteeg, z.j.
 ca. 1 : 675.000.
 59 x 99 $\frac{1}{2}$ cm; kopergravure.

N E D E R L A N D

N.B.: De thematische kaarten en de kaarten die
 een onderdeel van Nederland afbeelden
 dragen ondertitels. Bijv.: Yselmeer, West-
 friesland.

- 17-e Belgica Foederata complectens septem Provincias.. 35
 (Amsterdam), Venalis habent Ger. et Leon. Valk,
 z.j.
 ca. 1 : 650.000.
 49 $\frac{1}{2}$ x 60 cm; kopergravure, gekleurd.
- 18-cb Noord- en Zuidholland 36
 Le Comté de Hollande. Dressé sur les Memoires
 les plus Nouveaux, Par le Sr. Sanson, Geographe
 ordinaire du Roy.
 Amsterdam, chez I. Cövens et C. Mortier, z.j.
 ca. 1 : 210.000.
 2 bldn.; 41 $\frac{1}{2}$ x 55 cm; kopergravure met gekleurde
 grenzen.
 Présenté à Monseigneur le Dauphin,..(par) Alexis
 Hubert Iaillot.

- 13
- 17-i Nieuwe Kaart der Vereenigde Nederlanden.. 37
 Amsterdam, bij Isaak Tirion, z.j.
 ca. 1 : 1 milj.
 28 $\frac{1}{2}$ x 33 cm; kopergravure.
- 17-h Nieuwe Kaart van de VII Verenigde Provintien.. 38
 Z.pl., z.j.
 ca. 1 : 1,65 milj.
 18 x 22 cm; kopergravure, gekleurd.
- 18-w Germaniae Cisirhenanae descriptio 39
 Germaniae Cisirhenanae ut inter I. Caesaris et
 Triaiani fuit imperia Scaldis item Mosae ac
 Rheni Ostiorum antiqua Descriptio.
 Z.pl., z.j.
 ca. 1 : 2.5 milj.
 24 $\frac{1}{2}$ x 25 $\frac{1}{2}$ cm; kopergravure.
- 17-af Holland-Utrecht 40
 Tabula Comitatus Hollandiae..cui adjuncta est
 Provinc. Ultraiectina et maxima pars Gelriae..
 delin. et aeri incidit Matth. Seutter S.C.M.
 Geograph. Aug.
 (Augsburg), Seutter, z.j.
 ca. 1 : 300.000.
 50 x 57 cm; kopergravure, gekleurd.
- 18-x Oud-Nederland 41
 Oud Nederland zo als het zelve door de Batavieren,
 Marezaaten, Sturien...oudtijds bewoond wierd,
 naar de plaatsing der beste Schrijveren.
 Te Amsterdam, bij Arend Fokke Simonsz., z.j.
 ca. 1 : 3.5 milj.
 9 x 13 $\frac{1}{2}$ cm; kopergravure.
- 18-bc, Kerkelijke indeling der Nederl. Republiek 42
 bd, be,
 bf
 Algemeene Kaarte der Nederlandsche Republiek,
 verdeeld naar derzelve Kerkelyk Bestuur..
 (18-bc)
 De tot de Synode van Gelderland behoorende twee
 Generaliteits Klassen van 'S Bosch en van Peel
 en Kempenland..(-bd)
 Een gedeelte der Synode van Gelderland, Ver-
 toonende de VI Klassen die aan de Provincie
 zelve behooren..(-be)
 De Klassis van Maastricht en Landen van Over-
 maas.,(-bf)
 ..door W.A. Bachiene, Predikant en Professor in

- de Sterre en Aardrijkskunde te Maastricht..
J. van Jagen sculps. 1765-'68.
Amsterdam bij D. onder de Linden, 1768.
4 kaarten, elk 22 x 27 cm; kopergravure, gekleurde grenzen.
- 17-f Septem Provinciae seu Belgium Foederatum, quod generaliter audit Hollandia.. (Augsburg), apud Ioannem Walch, 1794.
ca. 1 : 500.000.
48 $\frac{1}{2}$ x 59 $\frac{1}{2}$ cm; kopergravure, gekleurd. 43
- 18-z De Bataafse Republiek in 1799 44
Kaart der Bataafse Republiek, verdeeld in Departementen en Ringen volgens de Acte van Staatsregeling bij Publicatie van het Uitvoerend Bewind van den 17. November 1798..Opgedraagen aan de Vertegenwoordigd Hoogste Magt..door Quint Ondaatje v. Baarsel sc.
Den Haag bij J.C. Leeuwestijn, voor Rekening van den Autheur, 1799.
53 x 42 cm; kopergravure.
- 18-bb Noord-Nederland 45
Nieuwe Kaart der Departementen van Holland en die der omliggendevan het Fransche Keizerrijk. W.C. v. Baarsel del. et sc.
Titel ook in het frans.
Amsterdam, bij E. Maaskamp, z.j.
ca. 1 : 340.000.
42 x 52 $\frac{1}{2}$ cm; kopergravure, gekleurd.
- 18-ba Het Koninkrijk Holland 46
La Hollande. W.C. v. Baarsel del. et sculp.
Z.pl., J.R. Poster Excudit, z.j.
ca. 1 : 650.000.
29 x 42 $\frac{1}{2}$ cm; kopergravure, gekleurd.
- P-28 Nouvelle Carte de la HOLLANDE, d'après Krayenhoff, et les meilleures Cartes Connues. Bruxelles, Établissement Géographique de Bruxelles, Fondé par Ph. Van der Maelen, z.j.
1 : 115.200.
24 bldn; lithografie, gekleurde grenzen en omtrekken. 47
- 18-bg IJselmeer en omringende provincies 48
Carte du Zuiderzee et des grands canaux de navigation, qui communiquent avec Amsterdam, l'an 1827.
ca. 1 : 300.000
58 $\frac{1}{2}$ x 44 $\frac{1}{2}$ cm; lithografie, gekleurd.

- 18-cg Geographisch-Historisch-Statistische Tabel van Nederland. Door E.M. Gedrukt bij C.M. van Bolhuis Hoitsema. Groningen, bij P. van Zweeden, 1838. 3 bldn. 49
- 18-cf Proef eener Geologische Kaart van de Nederlanden, door Dr. W.C.H. Staring. Groningen, bij J. Oomkens J. Zoon, 1844. ca. 1 : 650.000. 57 x 49 cm; lithografie (door J. Jaeger), gekleurd. 50
- 18-by Spoorwegkaart van het Koninkrijk der Nederlanden. Lith. van L.J. Tordoir, Zwolle. Zwolle, bij J. Zeehuisen, 1846. ca. 1 : 1 milj. 34 x 31½ cm; lithografie. 51
- 16-u¹⁻⁶ Nieuwe Etappe-Kaart van het Koninkrijk der Nederlanden. Vervaardigd op het Topografisch bureau van het Departement van Oorlog, 1848. 1 : 200.000 6 bldn., 68 x 81½ cm; lithografie. 52
- 16-y IJselmeer Kaart van de Zuyderzee. Zamengesteld uit de Hydrographische kaarten..door A. van Rhijn.. Geassisteerd door A.R. Blommendal. Van Baarsel & Tuyn sculps. ('s-Gravenhage), Directie der Marine, 1849. 1 : 100.000. 103½ x 87½ cm; kopergravure. Netscher, Repert. VIII, no. 104. 53
- 16-aa Administratieve Kaart van Nederland. Steendruk van B.B. Blijdenstein, Enschede. Z.pl., 1854. ca. 1:: 800.000. 44 x 38 cm; lithografie, gekleurde grenzen. 54
- 18-ce Kaart van het Koninkrijk der Nederlanden. Aantoonende de wijze waarop en de plaatsen waarheen..briefpakketten worden verzonden..Ontworpen en geteekend door S. Gille Heringa, Directeur van het Postkantoor te Schiedam. Op steen gebracht bij A.J. Bogaerts..te Breda. Middelburg,..Uitgegeven door J.G. en W. Altorffer, Boekhandelaren,..1856. ca. 1 : 450.000. 62 x 62 cm; lithografie. 55

- 18-ca De "Fossa Eugeniana" (Maas-Rijn-kanaal) 57
- Fossa quae a Rheno ad Mosam duci coepta est Anno 1627. (Door Michael Florisz van Langeren te Arnhem).
(Amsterdam), Excudit Guilj. Janssonius Blaeuw, z.j.
1 : 143.000.
38½ x 50½ cm; kopergravure.
Het noorden rechtsboven.
Zie: Mr. S.J. Fockema Andreae en Mr. B. van 't Hoff, Geschiedenis der Kartografie van Nederland, 1947, p. 39.
- 18-bi De grote rivieren van Nederland 58
- Kaart van den Loop der Rivieren de Rhyn, de Maas, de Waal, de Merwe, en de Lek, door de Provinciën van Gelderland, Holland en Utrecht. C. Velsen delin.
Amsterdam, Is. Tirion Excud., z.j.
ca. 1 : 340.000.
35½ x 46 cm; kopergravure.
Met een "Profil der Rivier van de Noordzee tot Emmerik".
- 18-bk De rivier de Merwede 59
- Caarte ofte Afteekening van de Rivier de Merwede van Gorichem af benedenwaarts etc. Met profielen, grafieken en de waterhoogten in 1729-1730 te Hardinks Veld..
Z.pl., 1730.
1 : 50.000.
53 x 63 cm; kopergravure.
- 18-bl Maas en Merwede 60
- Kaart van de BeneedenRivier de Maas en de Merwede, van de Noordzee tot Gorinchem. Gecopieerd na de Kaart van den Landmeter M. Bolstra.
Z.pl., z.j.
ca. 1 : 82.000.
38½ x 36½ cm; kopergravure.
- 16-x^{1,2} Nederlandse rivierengebied 61
- Kaart van den Loop der Rivieren de Rhijn, de Maas, de Waal, de Merwede, de Lek, en de Linge. Waarop all..belangrijke Dijkbreuken, alsmede de..IJsdammen, sedert de XV. Eeuw, met het Jaartal zijn aangeduid; door D.J. Glimmerveen, Landmeter van het Kadaster. Steendruk van C. Bonneau de Lapotterie.

Gorinchem bij J. Noorduyn en Zoon, (\pm 1845)
 1 : 115.200.
 2 bldn., 53 x 65 cm; lithografie, gekleurd.
 Netscher, Repert., VIII, no. 107.

17-n

Groningen

62

Corectissima nec non Novissima Domini et Provinciae Groningae et Omlandiae Tabula, accurate delineata,..et in lucem edita, per Fredericum de Witt.
 (Amsterdam), ex Officina I. Covens et C. Mortier, z.j.
 ca. 1 : 150.000.
 49 x 58 cm; kopergravure, gekleurde grenzen.
 Dubbel ex. (17-n^{bis}).

1-p

Groningen

63

Kaart van de Provincie Groningen met aanduiding van de Grondgesteldheid en den Waterstaat en vele, voor de Geschiedenis van haren bodem belangrijke bijzonderheden; opgemaakt naar de bestaande kaarten en volgens nadere opnemingen en inlichtingen met behulp der Commissie van onderwijs aldaar...Onder toezigt van G. Acker Stratingh, Med. Doct. door I.A. Smit van der Vegt, Landmeter bij het Kadaster, 1837. Gegraveerd door D. Veelwaard en Zoon. Gedrukt ter Kunstplaatdrukkerij van de Wed. Koning en Brugman. Bodemkaart van de Prov. Groningen.
 ca. 1 : 110.000.
 69 x 94 cm; kopergravure, gekleurd.
 Zie: Fockema Andreae en van 't Hoff, Geschiedenis der Kartografie van Nederland, 1947, p. 98.

17-o

Groningen

64

Kaart der Provincie Groningen. Gegraveerd door H. en D. Veelwaard Junior.
 Amsterdam, bij Mortier, Covens en Zoon, 1838.
 ca. 1 : 230.000.
 37 x 34 cm; kopergravure, gekleurde omtrekken.

17-p

Groningen-Drente

65

Kaart van Groningen en Drenthe. Volgens de nieuwste en naauwkeurigste stukken. Zamengesteld en in het koper gebragt door D. Veelwaard, Junior.
 Haarlem, bij de Erven F. Bohn, z.j.
 ca. 1 : 480.000.
 25 $\frac{1}{2}$ x 20 $\frac{1}{2}$ cm; kopergravure, gekleurd.

- 17-s Friesland 66
 Dominii Frisiae Tabula, inter Flevum et Lavicam,
 Auctore B. Schotano à Sterringa.
 (Amsterdam), ex Officina Nicolai Visscher, z.j.
 ca. 1 : 138.000.
 47 x 55½ cm; kopergravure, gedeeltelijk gekleurd.
- 17-q Friesland 67
 Frisiae Dominium, vernacule Friesland, Verdeeld
 in de Hoofddeelen van Oostergoo, Westergoo en
 Sevenwolde, Als ook der XI Steden, Zijnde noch
 onderscheiden in XXX Grietenijen. Naar de
 nieuwste afmetingen getekend en Uitgegeven door
 Francois Halma.
 Leeuwarden, 1718.
 ca. 1 : 135.000.
 51½ x 59 cm; kopergravure, gekleurd.
- 17-r Friesland 69
 Tabula Comitatus Frisiae Auctore B. Schotano à
 Sterringa. In lucem edita a Frederico de Wit
 Amstelodami.
 (Amsterdam), ex Officina J. Covens et C. Mortier,
 z.j.
 ca. 1 : 138.000.
 46 x 55 cm; kopergravure, gekleurde grenzen.
- 17-t Friesland 69
 Kaart der Provincie Friesland, Afgedeeld in 32
 Grietenijen. Gegraveerd door D. Veelwaard
 Junior.
 Amsterdam, bij Mortier, Covens en Zoon, z.j.
 ca. 1 : 240.000.
 35½ x 34 cm; kopergravure, gekleurde grenzen.
- 17-w Drente 70
 Illustribus ac Potentibus Comitatus Drentiae
 D.D. Stratoribus..didicat Cornelis Pynacker.
 Amstelodami, Apud F. de Wit, ex officina I.
 Covens et C. Mortier, z.j.
 ca. 1 : 140.000.
 38 x 48½ cm; kopergravure, gekleurde dingspel-
 grenzen.
- 18-ci West-Drente 71
 Kaart voorstellende de ligging der Eigendommen
 van de Maatschappij van weldadigheid.
 's-Gravenhage, De Permanente Commissie der
 Maatschappij.., Namens dezelve, Faber van Riems-
 dijk, 1842.

1 : 115.200.
 54 $\frac{1}{2}$ x 33 $\frac{1}{2}$ cm; lithografie.
 Met een bijlage: Uittreksel uit de Algemeene
 Verslagen over het jaar 1840,..
 Dubbel-ex.

17-y Overijssel 72

Transisaliana Provincia; Vulgo Over-ijssel.
 Auctor. N. ten Have, Schol. Zwol. Conrect.
 Z.pl., C. Visscher Excudit, z.j.
 ca. 1 : 200.000.
 46 x 57 $\frac{1}{2}$ cm; kopergravure, gekleurde grenzen.

17-x Overijssel 73

Transisaliana Provincia vulgo Over-IJssel.
 Auctore N. ten Have. Emendata A.F. de Wit.
 't Amsterdam, bij I. Covens en C. Mortier, z.j.
 ca. 1 : 200.000.
 45 $\frac{1}{2}$ x 53 $\frac{1}{2}$ cm; kopergravure, gekleurde grenzen.

17-z Overijssel 74

Transisaliana-Vulgo Over-Yssel. Auctore N. ten
 Have.
 Amstelodami,..emendata a R. & I. Ottens, z.j.
 ca. 1 : 190.000.
 43 $\frac{1}{2}$ x 55 cm; kopergravure, gekleurd.

17-aa Overijssel 75

Kaart van de Provincie Overijssel, tevens aan-
 wijzende den onderlingen afstand der gemeenten,
 en derzelve indeeling in Regterlijke Arron-
 dissementen en Kantons. D. van Schreven, fecit.
 Zwolle,..Uitgegeven ter Steendrukkerij van R.
 Boelens, Boekverkooper, 1838.
 ca. 1 : 300.000.
 37 x 48 $\frac{1}{2}$ cm; lithografie, gekleurd.

17-ab Overijssel 76

Kaart der Provincie Overijssel,..Afgedeeld in
 III Administratieve kwartieren. Gegraveerd door
 H. en D. Veelwaard junior.
 Amsterdam, bij Mortier, Covens en Zoon, 1838.
 ca. 1 : 400.000.
 38 x 42 cm; kopergravure, gekleurde grenzen.

17-bp Gelderland 77

Ducatus Geldriae et Zutphaniae Comitatus. Per
 Nicolaum Visscher.
 (Amsterdam), Nunc apud P. Schenk Junior, z.j.

ca. 1 : 305.000.
46 x 56 cm; kopergravure met gekleurde grenzen.
Het noorden rechts.

17-br Kwartier van Nijmegen 78

Tetrarchia Ducatus Geldriae Neomagensis.
Amstelodami, Apud I. Covens et C. Mortier, z.j.
ca. 1 : 155.000.
45 x 56 cm; kopergravure, gekleurd.

17-bq Gelderland 79

Ducatus Geldriae, et Comitatus Zutphaniae Tabula.
Auctore F. de Wit.
't Amsterdam,..Gedrukt..bij I. Covens en C.
Mortier, z.j.
ca. 1 : 300.000.
45 $\frac{1}{2}$ x 54 $\frac{1}{2}$ cm; kopergravure met gekleurde grenzen.
Het noorden rechts.

18-bm De oude Waal bij Herwen en Bijland 80

Kaart van den inschaarenden 'S Gravenwaardsche
en Herwensche Oever in April 1763;...door
Melchior Bolstra. Deeze uit de Originele Ver-
kleind in Mey 1763. D.K.
Z.pl., 1763.
ca. 1 : 7.110.
24 x 39 cm; kopergravure.
Deeze Kaart behoort tot een Memorie van den
Prof. Lulofs in dato 6 Mey 1763, aan het Besoigne
geëxhibeerd den 7 Mey 1763.

17-bo Gelderland 81

Ducatus Geldriae nova Tabula in Tetrachias
Noviomagi, Arnhemii, Ruremondae ac Zutphaniae
Comitatum.
(Augsburg),...distincta et edita per Tob. Conrado
Lottero, Geographo, z.j.
ca. 1 : 250.000.
57 x 49 cm; kopergravure, gekleurd.
In betere staat: 17-bo^{bis}.

17-be Prov. Utrecht-Veluwe 82

Tabula Nova Provinciae Ultrajectinae quam jussu
Nob. hujus Dominii Ordinum Emensus est-Bernardus
du Roy Geometra et in lucem edidit Nicol.
Visscher. Anse Schulp.
(Amsterdam), Nunc apud Petrum Schenk Junior, z.j.
ca. 1 : 100.000.
46 $\frac{1}{2}$ x 85 $\frac{1}{2}$ cm; kopergravure met gekleurde grenzen.

- 17-bf Prov. Utrecht 83
 Ultraiectini Domini Tabula. Multo aliis auctior
 et correctior per F. de Wit.
 T'Amsterdam by I. Còvens en C. Mortier, z.j.
 ca. 1 : 120.000.
 46½ x 57 cm; kopergravure met gekleurde grenzen.
 Noorden rechts.
- 17-bg Prov. Utrecht 84
 De provincie Utrecht.
 Z.pl., z.j.
 ca. 1 : 135.000.
 32 x 44 cm; kopergravure, gekleurd.
- 17-bh Utrecht en omgeving 85
 Kaart van de Stad Utrecht en eene zyde van de
 revier de Leck met de Batteryen, Retranchemen-
 ten, die door de Burgers van Utrecht..in den
 jaare 1787 zyn opgeworpen. C.H. Koning sculps.
 (Utrecht), D.M. Langeveld Excud., 1789.
 ca. 1 : 35.000.
 36½ x 48½ cm; kopergravure, gekleurd.
 Het noorden rechtsboven.
- 17-bl Zeist-Driebergen 86
 Carte du Camp d'Utrecht, commandé par le Général
 en Chef Marmont. Dessiné par le Lt. Col. Ing.
 le Fevre de Montigny. Gravée et dirigée par
 C. van Baarsel.
 Z.pl., z.j.
 56½ x 69 cm; kopergravure.
- 16-z¹⁻⁴ Prov. Utrecht 87
 Kaart van de Provincie Utrecht, vervaardigd op
 last van de ..Heeren Staten van dat Gewest, en
 onder Toezigt van J.H. Kips, Voormalig Ing..
 van het Kadaster..Zamengesteld en geteekend door
 A.A. Nunnink; lithografie van J.M. Huart. Kegel-
 projectie.
 Z.pl., 1850.
 1 : 50.000.
 4 bldn; 47½ x 71½ cm; lithografie.
 Netscher, Rép. VIII, no. 226.
- 17-ai Holland-Utrecht 88
 Comitatus Hollandiae Tabula Pluribus Locis
 Recens Emendata A Frederico de Wit.
 (Amsterdam), ex Officina I. Còvens & C. Mortier,
 z.j.

ca. 1 : 300.000.
45 $\frac{1}{2}$ x 55 cm; kopergravure, gekleurd.
Het noorden rechts.

17-ak Westfriesland 89

Hollandiae pars Septentrionalis, vulgo West-
vriesland en 't Noorder Quartier.
Amsterdami, Apud Guiljelmum et Ionnem Blaeu,
z.j.

ca. 1 : 128.000.
38 x 49 $\frac{1}{2}$ cm; kopergravure, gekleurd.
Het noorden rechts.
Latijnse tekst op de rugkant.

17-am Westfriesland 90

Z.tit.
Z.pl., z.j.
ca. 1 : 125.000.
45 x 55 cm; kopergravure, gekleurd.
Het noorden rechts.
Vgl. de atlas-kaart van Guilj. en Joh. Blaeu
(17-ak).

17-al Noordhollandse droogmakerijen 91

De Zype. De Beemster, ca. 1 : 52.200.
De Purmer, Gemeten en geteekent door Mr. Lucas
Jansen Sinck, ca. 1 : 45.250.
De Wormer, Apud Gerardus Valk et Petrus Schenk,
ca. 1 : 50.250.
Caerte van Waterland- Vertonende de gelegenthey
der Meer en onlangs bedijckt als Buyckslooter
Broecker en Belmer meer..ca. 1 : 75.300.
Z.pl., z.j.
36 $\frac{1}{2}$ x 48 cm; kopergravure, gekleurde omtrekken.

17-ag Noordholland 92

Le Comté de Hollande. Dressé sur les memoires
les plus nouveaux, Par le Sr. Sanson, Geogr.
ordin. du Roy.
Amsterdam, chez I. Covens et C. Mortier, z.j.
ca. 1 : 215.000.
42 x 55 $\frac{1}{2}$ cm; kopergravure, gekleurde grenzen.
Présenté à Monseigneur le Dauphin (par)..
Alexis Hubert Iaillet.

18-bh Noordholland 93

Vernieuwde Kaart van Noordholland en Westfries-
land, benevens het voornaamste gedeelte van
Rhymland, en daar aan grenzende landen; met
alle nauwkeurigheid gevolgd, naar de Caerte

van Joost Jansz Beelsnyder Ao. 1575, door Jan van Jagen.
 De Edele Erenfesten wyse voorsienigen Heeren, den Heeren Staeten van Noorthollant, ende West-Vrieslant, werd dese hare lantcaerte..toegeeijgent ende gedediceert door...H. Allerts v. Warmenhuysen en, bij vernieuwing, door mij Joannes Le Francq van Berkhey, 1778.
 Amsterdam, uitgegeven by Yntema en Tieboel, 1778.
 ca. 1 : 80.000.
 91 x 68 cm; kopergravure.

17-ah Noordholland

94

Nieuwe Kaart van Noord Holland verdeeld in de Hoogheemraadschappen, van Kennemerland, West-Friesland en Waterland, beneevens de droogge-maakte Meeren..bevattende meede de Eilanden. G. Cövens del., C. v. Baarsel sculp. 1792.
 Amsterdam,..geteekend en in 't licht gegeven door Johannes Cövens en Zoon, z.j.
 ca. 1 : 165.000.
 87½ x 57½ cm; kopergravure, gekleurde grenzen en omtrekken.

18-bt De Haarlemmermeer

95

Plan van Indeeling en Verkaveling van den Haarlemmer-Meer Polder. Steendruk van I. en H. v. Langenhuysen.
 Z.pl., z.j.
 1 : 60.000
 34 x 30 cm; lithografie.

18-br Haarlemmermeer

96

Afbeeldinge van Rhyndlands Waterstaat ten Opzigte van 't Vergrooten der Haarlemmer of Leydse Meer met de byna Gecombineerde en Omleggende Veen-plassen..door Landmeeter Melchior Bolstra.
 Z.pl., ± 1740.
 ca. 1 : 40.000.
 55 x 63½ cm; kopergravure.
 NB. de Oevers geteekend met..1531 en 1591 zijn getrokken uyt de Kaarten der Voorz. Meer, in Druk uytgegeven by de..Heeren der Stad Leyden. Anno 1610 uyt de oude Rhyndlands Kaart. Ao. 1647 en 1687 uyt de Tegenwoordige groote Rhyndlands kaart en Ao. 1740 volgens meetinge..by my.. M. Bolstra.

- 17-an Amsterdam, Amstelland, Weesper-Karspel 97
- Carte des environs d'Amsterdam. Représentant d'un coup d'oeil avenues fortifiées avec les inondations autour de cette ville célèbre..vers la fin de Septembre 1787; et..les quartiers des Troupes Prussiennes et leurs attaques..sous les ordres de S.A.S. le Duc Régnant de Brunswick. Dédiée à..Charles Guillaume Ferdin. Duc Régnant de Brunswick & Lunebourg etc. par C.G. de Schaikowsky, Prém. Lieutenant..Gravée par G. Tischbein à Buckebourg.
Z.pl., z.j.
ca. 1 : 25.000.
62 x 95 cm; kopergravure.
- 18-cd Het geprojecteerde Kanaal naar Marken 98
- Projet du Canal de Marken, d'après le mémoire de l'inspecteur-général Goudriaan, Couronné le 8 Juillet 1823.
Z.pl., z.j.
ca. 1 : 100.000.
16 x 25 cm; lithografie.
Zie Netscher, Rép. VIII, no. 59.
- 17-ap Amstelland-Rijnland 99
- Rhenolandiae et Amstellandiae exactissima Tabula. (Amsterdam), Exc. Guilj. Blaeuw, z.j.
ca. 1 : 125.600.
40 $\frac{1}{2}$ x 49 $\frac{1}{2}$ cm; kopergravure met gekleurde grenzen.
Latijnse tekst op de rugkant.
- 17-aq Amstelland-Rijnland 100
- Rhenolandia, Amstelania et Circumjacentia aliquot Territoria, cum Aggeribus omnibus..Accurate et distincte edita per Nicolaum Visscher. (Amsterdam), Nunc apud Petrum Schenk Iunior, z.j.
ca. 1 : 108.000.
45 $\frac{1}{2}$ x 56 cm; kopergravure.
Het noorden rechts.
- 17-ao Zuidholland 101
- Partie Méridionale du Comté de Hollande.
Z.pl., z.j.
ca. 1 : 160.000.
42 $\frac{1}{2}$ x 56 cm; kopergravure, gekleurde grenzen.

- 17-au Delfland, Schieland en Zuidhollandse eilanden 102
 Delflandia, Schielandia et Insulae trans Mosam
 illis objacentes ut sunt Voorna, Overflackea,
 Goerea, Yselmonda, etc.
 (Amsterdam), Exc. Guilj. Blaeuw, z.j.
 ca. 1 : 120.000.
 38 x 50 cm; kopergravure, gekleurd.
 Het noorden rechts.
 Latijnse tekst op de rugzijde.
- 17-at Delfland, Schieland en Zuidhollandse eilanden 103
 Novissima Delflandiae, Schielandiae et circumia-
 centium insularum ut Voornae, Overflackeae
 Goereae, Iselmondae, aliarumque tabula. Auctore
 Balthazaro Florentio a Berckenrode.
 Amstelodami, Apud Fredericum de Witt, z.j.
 ca. 1 : 90.000.
 44½ x 54½ cm; kopergravure, gekleurd.
 Het noorden rechts.
- 17-ar De Zuidhollandse Waarden 104
 Hollandiae Meridionalis Pars II-continens novis-
 simam Insularum Dordracensis Alblasser, Crimper
 et Clundert, cum adjacentibus descriptionem.
 Joh. van den Avel invenit en fecit.
 Amstelaedami, ex Typographia Gerardi Valk et
 Petri Schenk, z.j.
 ca. 1 : 100.000.
 44 x 53½ cm; kopergravure.
 Het noorden linksboven.
- 17-as De Zuidhollandse Waarden 105
 Hollandiae pars Meridionalior, vulgo Zuyd-
 Holland. Auctore Nic. Visscher.
 (Amsterdam), Nunc apud P. Schenk jun., z.j.
 ca. 1 : 115.000.
 44 x 54½ cm; kopergravure, gekleurd.
 Het noorden rechts.
- 17-aw Alblasserwaard 106
 Nieuwe Kaarte Vertoonende den Geheelen Alblas-
 serwaardt met de Vyf Heeren Landen Samen Groot
 33110 Mergen, door Abel de Vries, Landmeter te
 Dordrecht. Waar in de Inundation sedert het
 Jaar 1500 tot 1726, mitsgaders de toegedamde
 Killen..en nieuwe werken in..1738 gemaakt. In
 't Koper gebracht door Jacobus Keyser.
 Z.pl., Joannes van Braam excudit, z.j.
 ca. 1 : 95.000.
 31 x 44 cm; lithografie.
 Inzet: Ingebroken Dijk tot Kedichem gepeylt den
 17 February, Anno 1726.

- 18-cc Het Voornsche Kanaal 107
 Schetskaart, aantoonende de bekorting der Vaart van de in Goeree binnen komende en naar Rotterdam gedestineerde Schepen door het geprojecteerde Kanaal van Voorne. Lithografie van D. Abrahams, te 's Hage
 Rotterdam, by Arbon en Krap, 1825.
 ca. 1 : 132.000.
 22½ x 35½ cm; lithografie.
- 1-q Hoeksche Waard 108
 Kadastrale Kaart van den Hoekschen Waard, door J.A. Margadant, Landmeter, Teekenaar bij het Kadaster.
 Zwijndrecht, bij J. Boden, 1849.
 1 : 25.000.
 2 bldn., 72½ x 55 cm; lithografie met gekleurde gemeentegrenzen.
- 17-av Schieland 109
 Hoogheemraadschap van Schieland. Naar de Kaart van J.A. Scholten Hz. door J.M. Brillenburg. Lithografie van A.M. Abrahams te 's Hage.
 Z.pl., z.j.
 ca. 1 : 60.000.
 29 x 48 cm; lithografie.
 Het noorden rechtsboven.
- 17-bv Zeeland 110
 Comitatus Zelandiae Novissima Delineatio per Nicolaum Visscher.
 (Amsterdam), Nunc apud Pet. Schenk iun, z.j.
 ca. 1 : 1,25 milj.
 46 x 55 cm; kopergravure, gekleurd.
 Opgedragen aan Adr. Vets..door Nic. Visscher.
- 17-bu Zeeland 111
 Comitatus Zeelandiae Tabula emendata a Frederico de Wit, Amstelodami.
 (Amsterdam), Ex Officina I. Cövens et C. Mortier, z.j.
 ca. 1 : 1,1 milj.
 45½ x 53½ cm; kopergravure met gekleurde omtrekken.
- 17-bt Zeeland 112
 Nieuwe Kaart van het Graafschap Zeeland. Opge-
 maakt uit de beste kaarten en van mislagen ge-
 zuiverd door R. en J. Ottens.

- Met een Latijnse titel: Nova Zeelandiae Comit.
Tabula..
(Amsterdam), R. en J. Ottens, z.j.
ca. 1 : 1.175.000.
46½ x 60 cm; kopergravure, gekleurd.
- 17-bs Zeeland 113
- Zeelandiae Comitatus novissima et accuratissima
delineatione mappa Geographica repraesentatus
per Tob. Conrad Lotter..
(Augsburg), T.C. Lotter, z.j.
ca. 1 : 114.000.
47 x 57 cm; kopergravure, gekleurd.
- 17-bw Schouwen-Duiveland 114
- Kaarte van Schouwen en Duiveland, op Ordre van
..W.C.H. Friso, Prinse van Oranje en Nassau,
etc., etc..Meetkundig opgenomen Ao. 1752, door
de Ingenieurs D.W. Carel en Anth. Hattinga.
Amsterdam, by Isaak Tirion, 1753.
ca. 1 : 54.000.
32 x 62 cm; kopergravure, gekleurd.
- 17-bx Walcheren 115
- Kaart van het Eiland Walcheren, op Ordre van..
W.C.H. Friso, Prince van Orange en Nassau..
Meetkundig opgenomen in den jaare 1750 door de
Ingenieurs D.W. Carel en A. Hattinga.
Amsterdam, by Isaak Tirion, 1753.
ca. 1 : 54.000.
35 x 39 cm; kopergravure, gekleurd.
Ongekleurd dubbel-exempl. 17-bx^{bis}.
- 17-cb Walcheren 116
- Insula Valachria in Comitatu Seelandia sita..
G.Fr. Lotter, sculps.
(Augsburg), accurate excusa a Tobia Conrado
Lotter, Geographo August., z.j.
ca. 1 : 300.000.
48½ x 57 cm; kopergravure, gekleurd.
- 17-by Noordbeveland-Wolphaartsdijk 117
- Kaarte der Eilanden Noordbeveland, Wolphartsdijk
en Oostbeveland op Ordre van W.C.H. Friso,
Prinse van Oranje en Nassau..Meetkundig opge-
nomen, 1751, door de Ingenieurs D.W.C. Hattinga
en A. Hattinga.
Amsterdam, by Isaak Tirion, 1753.
ca. 1 : 54.000.
30½ x 38 cm; kopergravure, gekleurd.

- 17-bz Zuidbeveland 118
 Kaart van het Eiland Zuidbeveland, op Ordre van
 ..W.C.H. Friso, Prince van Oranje en Nassau..
 Meetkundig opgenomen door W.T. Hattinga, Med.
 Doctor van 'S Lands en Leger Hospitaal..in den
 jaare 1747 en 1748.
 Amsterdam, by Is. Tirion, 1753.
 ca. 1 : 54.000.
 33 x 62 cm; kopergravure, gekleurd.
- 17-ca Tholen 119
 Nieuwe Kaart van het Eiland Tholen, Nieuw Vos-
 maar en Philipland, opgenomen door W.T.
 Hattinga, Med. Doctor in den Jare 1744.
 Amsterdam, by Isaak Tirion, 1753.
 ca. 1 : 52.350.
 30½ x 39 cm; kopergravure, gekleurd.
 ongekleurd dubbel-exempl. 17-ca^{bis}.
 Ter Opheldering van den Tegenwoordigen Staat
 der Vereenigde Nederlanden..
- 18-b² Noordbrabant 120
 Deel van de grote Kaart van Brabant door Friex,
 op 24 bladen.
 Z.pl., "van den jaare 1706 tot 1712 uitgegeeven"
 (hs)
 ca. 1 : 160.000.
 47 x 52 cm; kopergravure met gekleurde grenzen.
- 18-b¹ Noordbrabant 121
 Brabantiae Pars Septentrionalis..Amstelodami,
 Sumptibus F. de Wit.
 (Amsterdam), Apud I. Cövens et C. Mortier, z.j.
 ca. 1 : 152.000.
 45½ x 54 cm; kopergravure met gekleurde grenzen.
- 18-f Baronie van Breda 122
 Brabantiae Batavae Pars Occidentalis..per Nico-
 laum Visscher.
 (Amsterdam), Nunc apud Petrum Schenk Junior, z.j.
 ca. 1 : 172.000.
 48½ x 58 cm; kopergravure met gekleurde grenzen.
- 18-g Baronie van Breda 123
 Nieuwe Verbeterde Kaart van het Landt en de
 Baanderije van Breda.
 Z.pl., z.j.
 ca. 1 : 172.000.
 35½ x 44½ cm; kopergravure.

- 18-e De Meierij van Den Bosch 124
 Brabantiae Batavae Pars Orientalis. Comprehen-
 dens Tetrarchiam sive Majoratum Dylvaeducensem..
 accuratissime divisum per Nicolaum Visscher..
 (Amsterdam), Nunc apud Petrum Schenk Iunior, z.j.
 ca. 1 : 175.000.
 51 x 59 cm; kopergravure met gekleurde grenzen.
- 18-d De Meierij van Den Bosch 125
 Nieuwe Kaart van de Majorij van 's Hertogenbosch.
 S.H. delin. 1799. C. v. Baarsel sculps.
 Amsterdam, bij A.B. Saakes, 1799.
 ca. 1 : 353.000.
 19 x 23 cm; kopergravure, gekleurd.
- 18-c De Meierij van Den Bosch 126
 Nieuwe Kaart van de Meierij van 's Hertogenbosch,
 Getekend door Steph. Hanewinckel, Predikant te
 Vierlingsbeek. C. v. Baarsel sculp.
 Nijmegen, bij J.C. Vieweg, 1803.
 ca. 1 : 272.000.
 28½ x 34 cm; kopergravure, gekleurd.
- 18-i Bokstel en omgeving 127
 Caart Figuratief van de Baronie van Boxtel en
 Heerlykheyd Liempde, met de Steenweg van de
 Stadt 's Hertogenbosch tot Best..met groote moey-
 tens en Costen te samen gesteld door Hendrik
 Verhees, Geadtmitteerd Landmeeter tot Boxtel.
 J. Hulk fec.
 ..Dienende tot een Proef van een geheele Nieuwe
 Landkaart van de Uitgestrekte Meyerye van
 s'Hertogenbosch.
 Z.pl., z.j.
 ca. 1 : 80.200.
 19 x 29 cm; kopergravure, gekleurd.
 Het noorden links.
 Dubbel-exempl.: 18-ibis.
- 18-a Noordbrabant 128
 Kaart der Provincie Noordbrabant door J. Kuypers,
 Landmeter van het Kadaster. Op Steen gebragt,
 gedrukt..door M. van Osch.
 Handelingen van het Noordbrabantse Genootschap
 voor 1852.
 's-Hertogenbosch,..uitgegeven door M. v. Osch,
 1853.
 1 : 200.000.
 38½ x 67 cm; lithografie.

- 18-h Zuid-Limburg 129
 Nieuwe en Naauwkeurige Kaart van de drie Landen van Overmaaze, Valkenburg, Daalhem en 's Hetogenrade. J. Keyser Schulp., 1739.
 Amsterdam, by Isaak Tirion, z.j.
 ca. 1 : 200.000.
 27½ x 32 cm; kopergravure, gekleurd.
- 18-r Noord-Limburg 130
 Gueldre Espagnole, ou Quartier de Ruremonde dans le Duché de Gueldre. Avec ses Enclaves dans les Pays circomvoisins. Dressé..Par le Sr. Sanson, Geographe Ordinaire du Roy.
 Paris, Chez H. Taillot..., 1692.
 ca. 1 : 240.000.
 42½ x 55 cm; kopergravure, gekleurd.
- 18-u Limburg 131
 Kaart der Provincie Limburg..door Jonkheer M.P.F.I. Petit, Lid der Gedeputeerde Staten. Vervaardigd door het Etablissement Géographique de Bruxelles.
 Maastricht, bij Buery-Lefèvre, Boekdrukker en Boekverkoper, z.j. Tweede en verbeterde uitgave.
 ca. 1 : 212.500.
 65 x 48½ cm; lithografie, gekleurd.
- 16-w Zuid-Limburg 132
 Vervolg der Kaart van de Grensscheiding tusschen het Oud-Nederland en de Belgische Provincien. Gegraveerd door J.M. Huart en A. Bayly, onder de Directie en volgens het Topographisch sijs-tema van den Generaal-Majoor en Directeur der Militaire Verkenningen J.E. van Gorkum, 1834.
 Z.pl., z.j.
 1 : 100.000.
 59½ x 81 cm; lithografie.
 Zie: Fockema Andreae en van 't Hoff, Geschiedenis der Kartografie van Nederland, 1947, p. 100.

Plattegronden van Steden

- 17-u Leeuwarden 133
 Lewardvm Occidentalis Frisiae Opp.
 Z.pl., z.j.
 22 x 27½ cm; kopergravure.
- 17-v Bolsward 134
 Bolzvardia vetus in Frisia Foederis Anzae teutonicae.
 Z.pl., z.j.
 22 x 22 cm; kopergravure.
 Latijnse tekst op de rugkant.
- 17-ae Zwolle 135
 Swolla diu celbris meruit virtitubus quae Populum sorte nobilitare solent inde salutifera vetere pietate fideque in Tripolim recepti foedere digna fuit.
 Z.pl., z.j.
 Het oosten boven.
 Zie: Mr. B. v. 't Hoff, Bijdr. Dater. oudere Nederl. Stadsplattegronden, Ned. Arch. blad 49, 1942, p. 54.
- 18-bz Zwolle 136
 Schets van het Voorloopig Ontwerp van den Loop des Spoorwegs door de Stad Zwolle.
 Z.pl., z.j.
 1 : 5.000.
 23½ x 39½ cm; lithografie.
- 17-bm Amersfoort 137
 Amisfvrtium.
 Z.pl., z.j.
 ca. 1 : 25.00.
 41½ x 51½ cm; kopergravure.
- 17-bi Utrecht 138
 Vtrecht-Aertsbisdom. A.D. Viana. F. 1598.
 Z.pl., z.j.
 ca. 1 : 8.000.
 36½ x 49 cm; kopergravure.
 Gezicht op de stad "Oriens" en "Occidens".

- 17-bk Utrecht 139
- Urbis Traiecti ad Rhenum novissima et accuratissima Delineatio. Jan v. Vianen Fecit.
Opdr.: Nob. et Ampl. Civitatis Traiectinae Consulibus et Senatoribus Hanc..Tabulam..D.D.D.C. Specht.
(Amsterdam), apud R & J. Ottens, z.j.
ca. 1 : 5.500.
48 x 57 cm; kopergravure
Het noorden links.
- 17-ax Amsterdam 140
- Amstelodamum Vetus et Novissimum per Carolum Allardt.
Amsterdam, Gedrukt by Carel Allardt, Plaadt-snijder en Const en Caart verkooper, Op den Dam in de Caartwinkel, z.j.
ca. 1 : 7.650.
49 $\frac{1}{2}$ x 59 cm; kopergravure.
Met een gezicht op het IJ.
Het noorden onder.
- 17-ce Amsterdam 141
- Nieuw Plan van Amsterdam. Naar de laatste bronnen bewerkt door A.J. van der Stok Jr. Lith. lichtdruk v. Gebrs. Reimeringer, Amst.
Amsterdam, Fr. Buffa & Zonen, z.j.
1 : 8.630.
57 x 84 $\frac{1}{2}$ cm; chromo-lithografie.
- 17-cf Amsterdam 142
- Amsterdam Geillustreerd. Plattegrond met afb. van de voornaamste winkels, fabrieken ed. van Amsterdam. Lith. Tresling & Co., Amsterdam.
Amsterdam, Joh. G. Stemler Cz., Uitgever, z.j.
ca. 1 : 10.000.
60 x 77 cm; chromo-lithografie.
- 17-ay Haarlem 143
- Harlemvm, vernacule Haerlem. Dimensa a Petro Wils Geometra, 1646. Uit het Stedenboek van Joan Blaeu.
Opdracht:..Viris D.D. Praetori Cosvlibvs, Scabinis et Senatui Urbis Harlemensis.
ca. 1 : 3.750.
46 x 56 $\frac{1}{2}$ cm; kopergravure.
Het oosten boven.
Vgl.: Mr. B. v. -t Hoff, Bijdr. Dater. v.d. oudere Nederl. Stadsplattegr., 1942, p. 118, 132.

- 17-az Leiden 144
 Plattegrond der Stad Leyden, volgens opneming
 in den jare 1825. S. v.d. Paauw, 1825.
 Leyden, bij C.C. van der Hoek.
 ca. 1 : 4.350.
 40 x 50 $\frac{1}{2}$ cm; kopergravure.
- 17-ba Rotterdam 145
 Nieuwe Platte Grond vande Stad Rotterdam Gelee-
 gen aan de Rivieren de Maase en de Rotte. A
 Amsterdam Chez Henry de Leth, à l'enseigne du
 Pêcheur.
 Dit Plan Verbeetert en accuraat nagesien..
 t'Amsterdam by J. Covens & Zoon, 1768.
 ca. 1 : 3.000.
 40 $\frac{1}{2}$ x 48 $\frac{1}{2}$ cm; kopergravure.
 Het noorden rechtsboven.
- 17-bb Rotterdam 146
 Platte Grond der Stad Rotterdam en Hare Omstre-
 ken; opgemaakt volgens de Kadastrale kaarten
 door L.F. Temminck. Gegraveerd door D. Veelwaard
 en Zoon.
 Rotterdam, bij Van Der Meer & Verbruggen, 1839.
 ca. 1 : 6.850.
 48 $\frac{1}{2}$ x 60 cm; kopergravure.
- 17-bd Delft 147
 Delfi Batavorum-Vernacule Delft.
 Amstelodami, F. de Wit Excudit, z.j.
 ca. 1 : 3.920.
 37 $\frac{1}{2}$ x 48 $\frac{1}{2}$ cm; kopergravure.
- 17-bc Overschie 148
 't Dorp Overschie meerendeels onder de Poortery
 en Iurisdictie van Delft gelegen, en voor soo
 verre meede als een gedeelte van die Stadt te
 Reeckenen.
 Z.pl., P. Smith Exc., z.j.
 18 x 26 $\frac{1}{2}$ cm; kopergravure.
 Het noorden rechtsonder.
- 18-t Sas-van-Gent 149
 't Sas van Gendt, Belegert den 28 Iulij 1644
 door..Freder. Hendrick van Nassou..ende bij hem
 verovert den 6 September..
 (Amsterdam), Cl.J. Visscher Excudit, z.j.
 ca. 1 : 16.500.
 44 x 54 $\frac{1}{2}$ cm; kopergravure.

Tweede stuk der Belegering van Bergen op Zoom,
met de afbeeldinge der Franse Attaque op de Linie
en Roversfort.

's-Gravenhage, ezv.

ca. 1 : 9.200.

19 $\frac{1}{2}$ x 23 cm; kopergravure.

18-v

Maastricht

156

Plan van de Stad Maestricht met de Attaques der
Franschen. Gravé d'après un Dessein Original,
approuvé par..Baron d'Aylua, Gouverneur de la
Ville. Creite fc.

La Haye, chez Pierre de Hondt, 1748.

ca. 1 : 16.000.

29 x 26 cm; kopergravure.

Met nederl. en franse tekst.

18-y
(3x)Brittenburg

157

Landkaart van de Oude uytwateringen des Rijns
ter wederzijde van 't Hof van Agrippina of het
thans genaamde Huys te Britte.

Z.pl., z.j.

36 x 38 $\frac{1}{2}$ cm; kopergravure.

N E D E R L A N D - B E L G I E

- 17-d Nieuwe Kaart van de XVII Nederlandsche Provin- 158
cien..volgens het laatste tractaat van Barrière..
Amsterdam,..uitgegeven door Reinier en Josua
Ottens, z.j.
ca. 1 : 850.000.
59 x 50 $\frac{1}{2}$ cm; kopergravure, gekleurde grenzen.
- 17-g De Groote Nederlandse Stedenwijzer, vertoonende 159
met een opslag des oogs de Afgelegentheden
tussen 108 steden van de XVII Nederlandse Pro-
vincien..
..te samen gesteld en int ligt gegeven door
Jan de Lat, Kaart en Boekverkoper te Deventer,
z.j.
46 x 55 cm; kopergravure, gekleurd.
Inzet: Nieuwe Land-Kaart van de XVII Nederlandse
Provincien.
Titel en tekst ook in het frans.
- 17-a XVII Provinciae Belgii sive Germaniae Inferioris 160
priscis temporibus Circulo Burgundico S.R.I.
annumeratae...Opera Matthaei Seutteri..G. Rogg
del.
Augsburg, M. Seutter, z.j.
ca. 1 : 1.235.000.
49 $\frac{1}{2}$ x 58 cm; kopergravure, gekleurd.
Onderaan in Ms: Willem Corn. Ackersdijck Junior
1776.
- 17-b Nova Mappa Geographica Belgii Universi seu 161
Inferioris Germaniae quam XVII Provinciae..Cura
et sumtibus Ioh. Michaelis Probst.
Augsburg, J.M. Probst, 1784.
ca. 1 : 1.000.000.
48 x 56 $\frac{1}{2}$ cm; kopergravure, gekleurd.
Franse titel in Ms: Carte des XVII Provinces..
à Augsburg par et Chez Jean Michel Probst,
Geogr. l'An 1784.
- 16-t Nederland-België-Nederl. Kolonien 162

Carte Chorographique du Royaume des Pays-Bas.
Comprenant la division territoriale en Provinces
et Arrondissemens..et Tableaux, Statistique,
Géographique et Historique..Carte de la Belgique,
la Frise et Batavie du temps des Romains. Carte
des XVII Provinces..du temps de Charles-Quint et
Cartes des Possessions et Etablissemens d'outre-
mer. Dressé, dirigé et publié par j.B. de Bouge,
Ing.-Géogr. F. Deleu Sculps.
Bruxelles, J.B. de Bouge, 1823.
Top. bladen ca. 1 : 270.000.
54 x 42 cm; 20 bldn; lithogr. en kopergrav. ged.
gekleurd.

- 16-s Carte Routière du Royaume des Pays-Bas, comprenant la Hollande et la Belgique..le Grand Duché de Luxembourg..par Herisson Géographe. Gravé par Berthe. 163
A Paris, chez Basset, rue St.-Jacques, 1827.
ca. 1 : 650.000.
88½ x 61 cm; lithografie, gekleurde grenzen.
- 18-ch Carte Figurative de l'Instruction Populaire des Pays-Bas. Met een Tableau de l'état de l'Instruction dans les différentes provinces du Royaume des Pays-Bas, d'après le rapport officiel fait aux Etats Généraux, en 1827. Somerhausen invt.; Lithografie de Jobard frères. 164
Z.pl., z.j.
ca. 1 : 1.600.000.
35 x 30 cm; lithografie.
Kartogram van het schoolonderwijs.
- 17-c Carte du Royaume des Pays-Bas, comprenant les Routes de Poste et Relais depuis Paris jusqu'aux frontières Septentrionales de la Hollande.. Gemaakt door Hocquart. 165
Paris, (chez) Andin, 1828/'29.
ca. 1 : 1.28 milj.
50 x 40 cm; lithografie.
- 17-k The Kingdom of the Netherlands..Engraved by J & C Walker. 166
London, Published..by Baldwin & Gradock, 1830.
ca. 1 : 1.5 milj.
34½ x 24 cm; kopergravure, gekleurde grenzen.
Published under the Superintendance of the Diffusion of useful Knowledge.
- 17-m Das Königreich der Niederlande, das Königreich Belgien und das Groszherzogthum Luxemburg, entworfen und gezeichnet von C.F. Weiland. 167
Weimar, im Verlage des Geogr. Instituts, 1831.
ca. 1 : 950.000.
57 x 45 cm; kopergravure, gekleurde grenzen.
Inzet: Amsterdam en omgeving.
- 17-l Carte de la Hollande, comprenant le Limbourg Hollandais et le Grand Duché de Luxembourg. 168
Bruxelles, Etablissement Géographique, fondé par Ph. Vandermaelen en 1830, z.j.
ca. 1 : 430.000.
58 x 67 cm; lithografie, gekleurde grenzen.
- 16-v¹, Zuid-Nederland, Noord-België 169
2, 3
Topographische Kaart der Grensscheiding tusschen het Oud Nederland en de Belgische Provincien of

wel der Zuidelijke verdedigings-linie van Noord Nederland door het Koninklijk Leger thans bezet. 1831 en 1832. Vervaardigd onder Directie van den Kolonel en directeur der Militaire Verkenningen J.E. van Gorkum.

1 : 100.000.

3 bldn., afm. der bldn. 67 x 104 cm; lithografie. Zie: Fockema Andreae, B. v.'t Hoff, Geschiedenis der Kartografie van Nederland, 1947, p. 99.

18-s Oostvlaanderens Grensgebied (België)

170

Carte Particulière des Environs d'une partie des Limites en Flandre, entre les terres de S.M.I. et catholique et celles des Etats généraux des Provinces Unies. Levé par Nicolas Suly, Capit. et Ing. Commencé..1716..E.L. Creite sc.

A la Haye, chez H. Scheurleer, 1718.

ca. 1 : 82.650.

16 x 66½ cm; kopergravure met gekleurde grens.

Voor de nrs. 171 t/m 208 zie pag. 157 ff.

BELGIE EN LUXEMBURG

- 19-d België 343
 Belgium Regium, divisum in decem Provincias..
 delineatum per Gerardum et Leonardum Valk.
 (Amsterdam), G. en L. Valk, z.j.
 ca. 1 : 650.000.
 49 x 60 cm; kopergravure, gekleurd.
- 19-b België 344
 Nieuwe en Naukeurige Kaart der Tien Catholijke
 Nederlanden..door Eman. Bowen, verbeterd door
 W.A. Bachiene.
 Z.pl., J. v. Jagen fecit, 1775.
 ca. 1 : 850.000.
 35 x 42 cm; kopergravure, gekleurd.
- 19-a België 345
 Nieuwe Kaart van de Tien Verdeelde Nederlanden
 Z.pl., z.j.
 ca. 1 : 1.7 milj.
 17½ x 21½ cm; kopergravure, gekleurd.
- 19-c België 346
 Carte de la Belgique, avec les Routes et Distances
 des Postes. J.F. Lange Sculp. Desinée et
 Gravée sous la Direction de E. Maaskamp.
 A Amsterdam, chez E. Maaskamp, 1815.
 ca. 1 : 1.4 milj.
 15½ x 27½ cm; kopergravure met gekleurde grenzen.
 Titel en bevolkingstabel ook in het nederlands.
- 19-cb Belgische Spoorwegen-1837 347
 Tableau indicatif du Chemin de Fer, 1837; met
 een "Carte des Chemins de Fer de la Belgique",
 Bruxelles, Etablissement Géographique, (1837).
 ca. 1 : 1.15 milj.
 25 x 40 cm; lithografie.
- 19-m Brabant (Ned.-Belg.) 348
 Tabula Ducatus Brabantiae..de novo accurate
 emendata et in lucem edita per Nicolaum I.
 Piscatorum. Gedrukt bij Claes Jansz. Visscher.
 (Amsterdam), N.I. Visscher, z.j.
 ca. 1 : 300.000.
 46½ x 54½ cm; kopergravure.
 Het noorden rechts.

- 19-1 Brabant 349
 Carte nouvelle du Duché de Brabant. Dressé sur les Observations les plus Nouveaux..
 Amsterdam, R. & I. Ottens, z.j.
 ca. 1 : 300.000.
 49 $\frac{1}{2}$ x 59 cm; kopergravure, met gekleurde grenzen.
- 19-n Brabant 350
 Nova Tabula Geographica exhibens Ducatum Brabantiae cum Pertinentiis et adjacentibus regionibus. Matth. Albr. Lotter Sculps. (Augsburg), .. Sumptibus et studio elaborata Tobiae Conradi Lotter, 1761.
 ca. 1 : 275.000.
 58 x 49 cm; kopergravure, gekleurd.
- 19-k Brabant (Ned.-Belg.) 351
 Delineation Géographique. Tant de l'ancien que du moderne Brabant avecq les parties y comprises selon qu'elles estoient devant les inondations des terre vers la Hollande advenues en l'an 1421.
 Z.pl., z.j.
 ca. 1 : 525.000.
 33 x 44 $\frac{1}{2}$ cm; kopergravure.
 Noord rechtsboven.
- 19-bl Prov. Antwerpen 352
 Tertia pars Brabantiae qua continetur Marchionat. S.R.I. horum urbs primaria Antverpia. Ex Archetypo Michaelis Florentii a Langren, Reg. Maj. Mathematico. (Amsterdam), Guiljelmus Blaeu excudit, z.j.
 ca. 1 : 172.000.
 42 x 52 $\frac{1}{2}$ cm; kopergravure, gekleurd.
 Noorden rechts.
 Op de rug nederl. tekst. Uit de Atlas van Blaeu.
- 19-bk Prov. Antwerpen 353
 Marchionatus Sacri Imperii et Domini Mechelini Tabula. Auctore F. de Wit.
 Gedrukt tot Amsterdam by Freder. de Wit inde Kalverstraet inde Witte Paskaert, z.j.
 ca. 1 : 110.000.
 48 $\frac{1}{2}$ x 56 cm; kopergravure met gekleurde grenzen en steden. Het noorden rechts.

- 19-p Kwartier van Leuven 354
 Prima pars Brabantiae cuius caput Lovanium.
 Auctore Michaelae Florentio a Langren, Hispan.
 Regis Mathematico.
 (Amsterdam), Guiljelmus Blaeu excudit, z.j.
 ca. 1 : 135.000.
 41 x 51½ cm; kopergravure, met gekleurde grenzen
 en steden.
 Het noorden rechts.
- 19-o Kwartier van Leuven 355
 Tetrarchia Lovaniensis Una cum Arschotano Ducatu
 quam Emendatam Nobilissimo ac Amplissimo S.P.Q.L.
 dedicat Consecratque M. van Medtman Lovanii.
 A Amsterdam, Chez R. & I. Ottens, z.j.
 ca. 1 : 135.000.
 57½ x 48 cm; kopergravure, gekleurd.
- 19-f Vlaanderen-Brabant 356
 Flandrae Comitatus..Brabantiae Ducatus..per
 Petrum Schenck.
 (Amsterdam), P. Schenck, z.j.
 ca. 1 : 280.000.
 55 x 91 cm; kopergravure.
 Viro..Hermanno de Wilde..D.D.D. Petrus Schenck.
- 19-y^{bis} Vlaanderen 357
 Flandriae Comitatus-Accuratissima Descriptio.
 t'Amsteldam, by Nicolaes Visscher, z.j.
 ca. 1 : 320.000.
 46 x 56½ cm; kopergravure.
- 19-y Vlaanderen 358
 Flandriae Comitatus in ejusdem subjacentes
 ditiones accuratissime divisus una adjacentibus.
 G. v. Gouwen Schulp.
 Amsterdam, per Nicol. Visscher, z.j.
 ca. 1 : 280.000.
 48 x 57 cm; kopergravure.
- 19-w West-Vlaanderen 359
 Flandriae Comitatus Pars Media, comprehendens
 Castellanium Yprensem, Cortracensem, Aldenarden-
 sem, per Nicol. Visscher.
 (Amsterdam), N. Visscher, z.j.
 ca. 1 : 240.000.
 47 x 57 cm; kopergravure.

- 19-z Vlaanderen 360
 Flandre Espagnole et Flandre Hollandoise.
 Dressée..par le Sr. Sanson, Geographe Ordin. du
 Roy.
 A.Paris, Chez H. Iaillot, 1764.
 ca. 1 : 250.000.
 42½ x 56 cm; kopergravure, met gekleurde grenzen.
- 19-ba Fortificatie van Ostende 361
 Fortificatie en Attaque van Oostende, soo het
 selve geattaqueert is den 3 July 1706.
 In s Gravenhagen, by Anna Beek, in de Hofstraat,
 z.j.
 37 x 22½ cm; kopergravure.
- 19-x Vlaanderen 362
 Comitatus Flandriae Descriptio..Per G. de L'Isle.
 (Augsburg), Correcta nunc impensis Tobiae
 Conradi Lotter, z.j.
 ca. 1 : 260.000.
 48½ x 64 cm; kopergravure, gekleurd.
- 19-bt Zuidoost-Zeeland 363
 Nieuwe Kaerte van't Landt van Waes en de Hulster
 Ambacht, vertoonende oock de Stroomen van de
 Ooster en de Wester Schelde. Per Nicolaum
 Visscher. Cl.J. Visscher excudebat.
 Nunc apud Pet. Schenk Iunior, z.j.
 ca. 1 : 100.000.
 46½ x 54½ cm; kopergravure, gekleurd.
 Het noorden links.
- 19-bn Antwerpen 364
 Marchionatus Sacri Romani Imperii...Senatui
 Urbis Antverpiae..hanc Tabulam..dedicat, con-
 secrat..Nicolaus Jansenius Piscator.
 (Amsterdam), C.J. Visscher Excudebat, Nunc apud
 Petrum Schenk Iunior, z.j.
 ca. 1 : 21.000.
 46 x 55½ cm; kopergravure, gekleurd.
 Decoratieve randen.
 Het noorden links.
- 19-br De Schelde 365
 De Schelde van Antwerpen tot Bath. Steendr. v.
 N. Gnenat.
 Te Amsterdam bij Frans Buffa en Zonen, Kalver-
 straat, z.j.
 ca. 1 : 125.000.
 34 x 18½ cm; lithografie.

- 19-v Frans-Vlaanderen 366
 Flandriae Comitatus pars Australis...accuratissima divisa per Nicolaum Visscher, Amst. (Amsterdam), Nic. Visscher, z.j.
 ca. 1 : 240.000.
 49 x 55 cm; kopergravure.
- 19-i Vlaanderen-Henegouwen-Brabant 367
 Krygs-Tooneel der Gealliëerde Moogenheden en der Franschen, in het Jaar 1794. A. Zurcher sculps. Uitgegeeven te Amsterdam, bij W. Holtrop, z.j.
 ca. 1 : 475.000.
 32½ x 42 cm; kopergravure, gekleurd.
- 19-h Brabant-Limburg (Belg.) 368
 Exactissima Brabantiae et Limburgi Tabula, Illustrissimus Brabantiae Ordinibus. J. Harrewyn sculp.
 A Bruxelles, Chez Eugene Henry Fricx, rue de la Madelaine, z.j.
 ca. 1 : 300.000.
 51 x 58 cm; kopergravure.
- 19-bc Henegouwen 369
 Correctissima Descriptio Hannoniae Comitatus.. Vera Ostenditur Delineatio per F. de Witt Amstelodami.
 Amstelodami, ex Officina I. Covens et C. Mortier, z.j.
 ca. 1 : 215.000.
 49½ x 58½ cm; kopergravure, gekleurde grenzen.
- 19-bb Henegouwen 370
 Accurata Delineat. Comitatus Hanoniae Belgii Austriaci Provincia.
 (Augsburg),...aeri incidit et excud. Matthaeus Seutter..., z.j.
 ca. 1 : 210.000.
 48 x 57½ cm; kopergravure, gekleurd.
- 19-q Midden-België 371
 Carte Partisulière des Environs de Louvain, Aerschot, Diest, Tirlemont, Leau, Iudogne, Malines, et de partie du Pays de Liège.
 A Bruxelles, chez Eugene Henry Friex, rue de la Madelène, 1706.
 ca. 1 : 110.000.
 39½ x 54 cm; kopergravure, met gekleurde steden.

- 19-g Henegouwen-Namen-Kamerijk 372
- Mappa Comitatum Hannoniae, Namurci et Cameraci-
accuratissime edita à Guilielmo de l'Isle..
confecta..Anno 1704..
(Augsburg), Apud Tobiam Conr. Lotter, z.j.
ca. 1 : 250.000.
47 $\frac{1}{2}$ x 65 $\frac{1}{2}$ cm; kopergravure, gekleurd.
- 19-bd Borinage 373
- Het land van Bergen in 't Graafschap Henegouwe
waar in men kan naa zien de Victorieuse Bataillie
der Geallieerden tegens de Franse. Bevogten
voorgevallen den 11 September 1709.
Z.pl., z.j.
ca. 1 : 65.000.
48 x 54 $\frac{1}{2}$ cm; kopergravure, gekleurd.
Titel ook in het Frans.
- bis
- 19-bf Namen 374
- Comitatus Namurci-Emendata Delineatio.
(Amsterdam), ..in lucem edita per Nicolaum
Visscher, z.j.
ca. 1 : 115.000..
46 x 56 $\frac{1}{2}$ cm; kopergravure, gekleurde grenzen.
Het noorden rechtsboven.
- 19-bg Namen 375
- Comté de Namur. Sur la Copie de Bruxelles par
E.H. Friex.
Amsterdam, chez Covens et Mortier, Corrigée du
Nouveau en 1745.
ca. 1 : 130.000.
40 $\frac{1}{2}$ x 54 $\frac{1}{2}$ cm; kopergravure met gekleurde grenzen.
- 19-cc Prov. Namen 376
- Carte particulière des mouvements faits, et des
postes occupez par les Armées des Alliez com-
mandées par le Roy de la Grande Bretagne et Celles
de France commandées par le Marechal de Ville-
roy pendant le Siège de Namur, 1695.
A Amsteldam, chez N. Visscher, z.j.
ca. 1 : 160.000.
42 $\frac{1}{2}$ x 55 $\frac{1}{2}$ cm; kopergravure, gekleurd.
- 19-bf Namen 377
- Comitatus Namurci Emendata Delineatio, Nuperrime
in lucem edita per Nicolaum Visscher..
(Amsterdam), Nunc apud Pet. Schenk Iunior, z.j.
ca. 1 : 115.000.
46 x 56 $\frac{1}{2}$ cm; kopergravure, gekleurd.
Het noorden rechtsboven.

- 19-e Oost-België 378
 Evêche..de Liège..., Duché de Brabant..., Comté de Limbourg..., Comté de Namur..., Duché de Juliers. Dressés sur les Memoires de Wischer. Par N. de Fer..
 A Paris, Chez Danet,..1703.
 ca. 1 : 375.000.
 41 x 51½ cm; kopergravure met gekleurde grenzen.
- 19-bv Prov. Luik-Namen 379
 L'Evêche et l'Etat de Liège avec les Appartenances designées dans les pais voisins..Tob. Con. Lotter sculps.
 Augsbourg, Aux Dépens de Tobie Conrad Lotter, Géographe, z.j.
 ca. 1 : 240.000.
 49 x 58 cm; kopergravure, gekleurd.
- 19-bs Liège 380
 Tabula Ducatus Limburch et Comitatus Valckenburgh- in lucem edita a F. de Wit.
 Gedruckt t'Amsterdam by I. Cövens en C. Mortier, z.j.
 ca. 1 : 125.000.
 46½ x 55 cm; kopergravure, met gekleurde grenzen.
- 19-bu Prov. Luik en omgeving 381
 Carte de la Principauté de Liège et de ses Environs..par le R.P. Nicolas le Clerc..Dediée à..Théodore de Bavière, Cardinal, Eveque et Prince de Liège..Par..E. Kints. Remacle le Loup delin.
 Liège, se vend chez Everard Kintz, z.j.
 ca. 1 : 165.000.
 113 x 80½ cm; kopergravure met gekleurde grenzen.
- 1-r Luik 382
 Plan de la Province de Liège.
 Z.pl, z.j., Hs.
 ca. 1 : 80.000.
 82 x 98½ cm, gekleurde pentekening.
 Ingekleurd: het Luikse kolenbekken.
- 19-bw Condroz-Famenne 383
 Essai de Carte Géologique et Synoptique du Département de l'Ourthe, et des Environs.

Gravé par L. Jéhotte à Liège; J.L. Wolff Pinx.
Spa 1801.
Z.pl., z.j.
ca. 1 : 445.000.
25 x 49 cm; kopergravure, gekleurd.
Econ.-mineralog. kaart.

- 19-by Luxembourg 384
- Ducatus Lutzenburgi Novissima et accuratissima
Delineatio.
(Amsterdam), Nic. Visscher, z.j.
ca. 1 : 350.000.
46 x 55 $\frac{1}{2}$ cm; kopergravure.
- 19-bz Luxembourg 385
- Carte Nouvelle du Duché de Luxembourg.
Amsterdam, R.& I. Ottens, Geogr., z.j.
ca. 1 : 300.000.
49 x 59 $\frac{1}{2}$ cm; kopergravure.
Ook een latijnse titel.
- 19-ca Luxemburg 386
- Ducatus Luceburgii, divisus in Regionem Germa-
nicam et Wallonicam..
(Amsterdam), ..expresserunt et in lucem ediderunt
Gerardus et Leonardus Valk, z.j.
ca. 1 : 300.000.
49 x 60 cm; kopergravure, gekleurd.
- 19-r Brussel 387
- Plan de la Ville de Brusselle, Ville noble au
Duché de Brabant et les delices des Pays Bas.
F. de Bakker Schulp.
A Amsterdam, chez Cévens et Mortier, z.j.
ca. 1 : 3.250.
49 $\frac{1}{2}$ x 59 cm; kopergravure.
Het noorden links.
- 19-be Brussel 388
- Plan du Canal de Charleroi, Des cours de la
Senne et de la petite Senne dans l'intérieur de
Bruxelles et ses environs.
Z.pl., Mai 1829.
ca. 1 : 5.000.
31 x 44 $\frac{1}{2}$ cm; lithografie, gekleurd.
- 19-t Brussel 389
- Bruxelles. Bruxelles, Etablissement Géographi-
que...

Fondé par Ph. van der Maelen, z.j.
 ca. 1 : 20.000.
 14 x 17 cm; lithografie.
 Het noorden rechts. Met legenda. Aan de andere kant: Carte à l'usage des Voyageurs.

- 19-s Brussel 390
- Plan Topographique de Bruxelles.
 Engraved by J. Shury & Son, London, Black & Armstrong, 1838.
 ca. 1 : 12.180.
 24½ x 34 cm; lithografie.
 Het noorden rechtsboven.
- 19-bo Antwerpen 391
- De Stad en het Casteel van Antwerpen. Deur fecit.
 A Amsterdam, chez Cövens et Mortier, z.j.
 ca. 1 : 7.000.
 43 x 55 cm; kopergravure.
 Het noorden links.
 Titel ook in het frans.
- 19-bp Antwerpen 392
- Antwerpen. I.V. Cath(?).
 A La Haye, chez Pierre Husson, z.j.
 ca. 1 : 20.000.
 24 x 30 cm; kopergravure.
 Het noorden links.
- 19-bq Antwerpen 393
- Positie voor Antwerpen (Strateg. ligging a.d. Schelde).
 Utrecht, (Houtman ?), z.j.
 ca. 1 : 8.500.
 41½ x 55½ cm; lithografie, gekleurd.
 Het noorden links.
- 19-bm Antwerpen en omgeving 394
- Carte des Environs d'Anvers.
 Dordt, bij Steuerwald & Co., Breda, bij Broese & Co, z.j.
 ca. 1 : 100.000.
 29½ x 22½ cm; lithografie.
- 19-u Leuven 395
- Lovanivm Vulgo Loven.
 Amstelodami, F. de Wit Excudit, z.j.
 ca. 1 : 6.600.
 37 x 48 cm; kopergravure.

- 19-bh De stad Namen 396
 Platte-Grond van de Stad en 't Kasteel van Namen met syn Buytewerken, Batteryen, Approches, Trachees..
 t'Amsteldam, by Nicolaus Visscher, z.j.
 ca. 1 : 33.000.
 34½ x 28½ cm; kopergravure.
 Met een "Afbeelding van de Stad en Kasteel.."
- 19-bi Namen 397
 Namen, belegert, en door Accoort ingenomen. 't Amsterdam gedrukt, By Laurens Gunter, (± 1695).
 17 x 23½ cm; kopergravure.
 Met een "Korte Beschryvinge van de Vesting van Namen".
- 16-ab Luik 398
 Plan de Liège-dressé par l'ingénieur vérificateur du cadastre de la province. L. Armand Sculp.; Lith. de Dewasme Plétinckx. (Luik), Octobre 1827.
 ca. 1 : 2.850.
 57 x 87 cm; lithografie.
- 19-bx Omgeving van Spa 399
 Carte du Marquisat de Franchimont. H. Godin Sculp.
 Z.pl., 1782.
 ca. 1 : 140.000.
 28 x 28 cm; kopergravure.
 Met een profiel: Differentes Elévations du terrain aux environs de Spa.

Voor de nrs. 400 t/m 857 zie pag. 70 ff.

SKANDINAVIE

- 13-a Carte des Courones du Nord..Par Guillaume de 236
l'Isle.
Titel buiten het kader: T  atre dela Guerre des
Courones du Nord..
A Amsterdam, Par Iean C  vens et Corneille Mor-
tier, z.j.
ca. 1 : 2.5 milj.
87 x 60 $\frac{1}{2}$ cm; kopergravure, gekleurd.
- 13-b Carte des Courones du Nord..Par Guillaume de 237
l'Isle.
Titel buiten het kader: T  atre dela Guerre des
Courones du Nord..
A Amsterdam, Par Iean C  vens et Corneille
Mortier, z.j.
ca. 1 : 2.5 milj.
44 $\frac{1}{2}$ x 60 $\frac{1}{2}$ cm; kopergravure met gekleurde gren-
zen.
- 13-c Carte des Courones du Nord..Par Guillaume de 238
l'Isle.
Titel buiten het kader: T  atre dela Guerre des
Courones du Nord..
A Amsterdam, Par Iean C  vens et Corneille
Mortier, z.j.
ca. 1 : 2.5 milj.
2 bldn, elk 44 $\frac{1}{2}$ x 60 $\frac{1}{2}$ cm; kopergravure, gekleurd.
- 13-d Skandinavi  , N.W.-Rusland 239
Nieuwe Kaart van Noorwegen, Zweden, Denemarken
en een gedeelte van Rusland.
Z.pl., z.j.
ca. 1 : 12 milj.
18 x 22 cm; kopergravure, gekleurd.
- 4-aa General Karte von K  nigr. Schweden und Norwegen. 240
Nebst Daenemark, nach den neuesten und zuver-
l  ssigsten H  lfsmitteln.
Augsburg in Verlag bei Johan Walch, 1830.
ca. 1 : 3 milj.
66 x 49 $\frac{1}{2}$ cm; kopergravure met gekleurde om-
trekken.

D E N E M A R K E N

- 13-e Denemarken, Zuid-Zweden 241
 Regnum Daniae, divisum in Dioecesis Arhusiam,
 Albergum,..per Gerardo et Leonardo Valk.
 Z.pl., z.j.
 ca. 1 : 750.000.
 49 x 58 cm; kopergravure, gekleurd.
- 13-f Oost-Seeland, Skane 242
 Nova et Accurata Scaniae et Maximae partis
 Zeelandiae tabula.
 A Amsterdam, Chez Iean Covens et Corneille
 Mortier, z.j.
 ca. 1 : 325.000.
 50 x 58 cm; kopergravure, gekleurd.
- 13-aa Noordoost-Seeland 243
 Den Nordöstlige Deel af Sjaelland. Samlet,
 tegnet og lithographeret af Prem. Lieut. J.H.
 Mansa. Trykt i det kongl. Steentr.
 (Kopenhagen), 1837.
 1 : 160.000.
 46 x 42½ cm; lithografie met gekleurde grenzen.
- 13-z Denemarken 244
 Das Königreich Dänemark nebst seinen Neben-
 ländern in Europa, entworfen und gezeichnet von
 C.F. Weiland.
 Weimar, im Verlage des Geographischen Instituts,
 1832.
 ca. 1 : 1.1 milj.
 50 x 59½ cm; kopergravure, gekleurde omtrekken.
 Inzet: Kopenhagen- en Island, nach der, im
 Seekarten-Archive zu Kopenhagen entworfen Karte
 dieser Insel.
- 13-ab Kopenhagen 245
 Grundriss von Kopenhagen. Lithogr. v. Asch in
 Berlin; Gedr. b. Winckelmann et Söhne in Berlin.
 Stettin, bei F.H. Morin, z.j.
 ca. 1 : 10.000.
 34 x 41 cm; lithografie.

NOORWEGEN

- 13-m Noorwegen 246
 Kart over Norge af Carl. B. Roosen, Norsk
 Ingenieur Lieutenant.
 Z.pl., 1829.
 1 : 1.2 milj.
 2 bldn; $37\frac{1}{2}$ x $47\frac{1}{2}$ cm; lithografie met gekleurde
 grenzen.
- 13-1 Zuid-Noorwegen 247
 Regni Norvegiae Nova et Accurata descriptio.
 (Amsterdam), -Penes G. Valk et P. Schenk, z.j.
 ca. 1 : 2.6 milj.
 $42\frac{1}{2}$ x 54 cm; kopergravure, gekleurd.
 Het noorden links.
- 13-h Zuid-Noorwegen 248
 Regnum Norvegiae accurata et novissima Delinea-
 tione..aeri incis. cura.. Tob. Conr. Lotter.
 (Augsburg), T.C. Lotter, z.j.
 ca. 1 : 1.5 milj.
 58 x 50 cm; kopergravure, gekleurd.
- 3-g Zuid-Noorwegen 249
 Kort over det Sydlige Norge efter de bedste
 Hjelpeskilder sammendraget og udgivet af W.M.
 Carpelan.
 Stockholm, 1826.
 1 : 800.000.
 $83\frac{1}{2}$ x $57\frac{1}{2}$ cm, kopergravure, gekleurd.
 Langs het buitenste kader zijn profielen ge-
 tekend.
 Netscher, Rép. III, No. 64.
- 13-n Zuid-Noorwegen 250
 Karte over den sydlige Deel af Kongeriget Norge..
 fornemmelig efter den bekjendte Pontoppidanske
 Udgave samt de seneste udgivne bedste Karter,
 ved Premierlieutenant G.C.C. Prahll; udført paa
 Steen af I.C. walter.
 Bergen, Prahll, 1836.
 ca. 1 : 1.75 milj.
 $51\frac{1}{2}$ x $33\frac{1}{2}$ cm; lithografie met gekleurde grenzen.
 Pl.1 van de Norsk Skole Atlas.

Z W E D E N

- 13-u Midden-Zweden 256
 Nordlandiae et quibies Gestricia et Helsingicae
 Regiones. Auct. Andrea Buraeo Sueco.
 (Amsterdam), J. Blaeu, z.j.
 ca. 1 : 1.285 milj.
 40 $\frac{1}{2}$ x 47 cm; kopergravure.
 Opgedr. a. Gabriel Bengtson Oxenstirna..door
 J. Blaeu.
- 13-q Zweden, Finland 257
 Regni Sueciae Tabula generalis, divisa in
 Sueciae, Gotiaeque Regna Finiae Ducatum Lappo-
 niam, Livoniam Ingriamque..Per F. de Wit.
 Amsterdam, F. de Wit, z.j.
 ca. 1 : 3 milj.
 50 x 47 $\frac{1}{2}$ cm; kopergravure.
- 13-p Zweden, Finland 258
 Sueciae Magnae, totius Orbis Regni Antiquissimi,
 hodierna in sex principales suas partes..ex
 optimis Auctorum Descriptionibus collecta, per
 G. et L. Valk.
 Z.pl., z.j.
 ca. 1 : 3.5 milj.
 60 x 49 cm; kopergravure, gekleurd.
- 13-r Zweden, Finland 259
 Charta öfver Sverige. Utgifven en 1789 af Fredr.
 Akrel.
 Förbättrad af Dan. Djurberg, Stockholm, 1803.
 ca. 1 : 6.5 milj.
 20 $\frac{1}{2}$ x 18 cm; kopergravure, gekleurd.
 Op linnen geplakt.
- 3-h Zuid-Zweden 260
 Karta öfver Götarike eller Södra Delen af
 Sverige..Efter Äldre och nyare Kartor samt
 Astronomiska Observationer, författad af C.P.
 Hällström. Graverad af C.G. Lundgren..
 utgifven af Friherre S.G. Hermelin, 1807.
 1 : 720.000.
 86 $\frac{1}{2}$ x 59 cm; kopergravure, gekleurd.
 S.3, bl. 20, van de door Baron d'Hermelin en
 het Geogr. Gen. te Stockholm uitgeg. kaarten
 van Zweden; zie Netscher, Rép. III, p. 1-4.

- 3-i Midden-Zweden 261
 Karta öfver Swearike och Norra Delen af Sverige..
 Författad af C.P. Hällström. S. Anderson Sc.
 (Stockholm), utgifven af Geografiska Inrätt-
 ningen, 1811.
 1 : 720.000.
 92 x 57 cm; kopergravure, gekleurd.
 S.2, bl. 11 van de door Baron d'Hermelin en het
 Geogr. Gen. uitgegeven kaarten van Zweden. Zie
 Netscher, Rép. III, p. 1-4.
- 13-t Zuid-Zweden 262
 Karta öfver Södra Delen af Sverige. Sammandragen
 och graverad af E. Ackerland.
 Stockholm, Pa A. Wiborgs Förlag, 1822.
 ca. 1 : 2.7 milj.
 43½ x 34 cm; kopergravure, gekleurd.
- 13-v Noord-Zweden 263
 Karta öfver Lulea Lappmark med en del af Norr-
 bottens Län. Författad af Franz von Schéele.
 Stentrijck af C. v. Schéele.
 Z.pl., Utgifven af C.M. af Robson, 1828.
 1 : 500.000.
 38 x 54½ cm; lithografie, gekleurd, 2 bldn.
 Inzet: Karta öfver Gellivaara Malmberg, 1828.
- 13-y Falun (Zw.) 264
 Karta öfver Trakten omkring Fahlun i Petri-
 delauniskt afseende af N.G. Seftstrom. Lith. af
 Spong & Cardon.
 (Stockholm), A.G. Theelz, 1836.
 ca. 1 : 25.000.
 48 x 53½ cm; lithografie, gegreind.
- 13-x Stockholm 265
 Stockholm. Gr. af C.G. Lundgren.
 Z.pl., 1830.
 ca. 1 : 25.000.
 23½ x 33 cm; kopergravure.
- 13-w Stockholm 266
 Plan-Karta öfver Stockholm.
 Z.pl., z.j.
 ca. 1 : 16.000.
 30½ x 30½ cm; lithografie.

O O S T - E U R O P A (incl. U.S.S.R.)

- 13-bd Polen, West-Rusland 267
 Reipublicae et Status Generalis Poloniae nova tabula...Jacob Keyser Sculptor.
 Amstelodami, apud R. et J. Ottens, in platoa Vulgo dicta de Niuwedyk in signo Mappa Terra, z.j.
 ca. 1 : 2.5 milj.
 51 x 89 cm; kopergravure.
- 13-bd⁺ Polen, West-Rusland 268
 Reipublicae et Status Generalis Poloniae nova tabula...Jacob Keyser Sculptor.
 Amstelodami, apud R. et J. Ottens, in platoa Vulgo dicta de Niuwedyk in signo Mappa Terra, z.j.
 ca. 1 : 2.5 milj.
 51 x 89 cm; kopergravure, gekleurd.
- 13-be Polen 269
 Estats de la Couronne de Pologne, presenté à Monseigneur le Duc de Bourgogne, Par..H. Iaillot.
 Z.pl., z.j.
 ca. 1 : 2.8 milj.
 48 x 60½ cm; kopergravure, gekleurd.
- 13-bf Polen 270
 Mappa Geographica..repraesentans Regnum Poloniae et Magnum Ducatum Lithuaniae.
 (Augsburg), Cura et Sumptibus Tobiae Conradi Lotter (± 1772).
 ca. 1 : 2 milj.
 48 x 58 cm; kopergravure, gekleurd.
- 13-bg Polen, Wit-Rusland 271
 Het Koninkrijk Polen, Volgens de nieuwste Waarneminge opgesteld.
 Te Amsterdam, bij S. v. Esveldt, z.j.
 ca. 1 : 16 milj.
 9½ x 12½ cm; kopergravure, gekleurd.
- 13-bh Polen, Wit-Rusland 272
 Nieuwe Kaart van Polen.
 Te Amsterdam, bij T. Crajenschot, z.j.
 ca. 1 : 18 milj.
 9 x 12 cm; kopergravure, gekleurd.

- 13-bi Polen 273
- Kriegskarte des Koenigreichs Polen-nach den bewährtesten Hülfmitteln und den Theilungs- Tractaten vom Jahre 1773 und 1793 entworfen. Entw. u. gest. v. F.X. Hutter. Augsburg,..Zu haben bey Ioh. Walch (ca. 1793). ca. 1 : 2.25 milj. 47 x 59 cm; kopergravure, gekleurd.
- 13-bk Polen 274
- Polen, nach seiner ersten und letzten, oder gänzlichen Theilung. Entworfen und gest. v. F.X. Hutter. Augsburg..Zu haben bey Joh. Walch, 1796. ca. 1 : 2.5 milj. 47 x 59 cm; kopergravure, gekleurd.
- 21-g Silezie 275
- Sup. et Inferioris Ducatus Silesiae in suos XVII minores Principatus et Dominia divisi nova Tabula. Amstelodami, in lucem edita a Cövens et Mortier, 1741. ca. 1 : 875.000. 47½ x 56½ cm; kopergravure, gekleurd. Inzet rechtsboven: Breslaw. Titel ook in het frans.
- 21-f Silezie 276
- Mappa Geographica Exactissima, continens.. Silesiam.. (Amsterdam),...edente Petro Schenk, z.j. ca. 1 : 750.000. 49 x 58 cm; kopergravure, gekleurd.
- 13-ad Oostzee-gebied 277
- Kriegscarte zwischen Schweden und Rusland nach den besten Carten gezeichnet von I.C. Jaeger. Frankfurt a/M, im Verlage der Jägerischen Landcarten Handlung, 1788. ca. 1 : 2.5 milj. 48 x 63½ cm; kopergravure met gekleurde omtrekken en grenzen.
- 13-at Oostzee-landen 278
- Nieuwe Kaart van Polen, Pruissen, Lithauwen, Koerland en Samogitie. Z.pl., z.j. ca. 1 : 5 milj. 17½ x 22 cm; kopergravure, gekleurd.

- 13-au Zuid-Finland, Estland, Ingermanland 279
 Nieuwe Kaart van de Finnische Golf benevens de omliggende Provintien..geteekend in't Koninkl. Landmeeters Comtoir te Stockholm. G. v. Baarsel sculp.
 Te Amsterdam, bij I. Còvens en Zoon, 1791.
 ca. 1 : 1.2 milj.
 37 x 50½ cm; kopergravure, gekleurd.
- 13-av Estland-Letland 280
 Tabula Ducatum Livoniae et Curlandiae.
 ..recentior.incisa editaque per Gerardum Valck, z.j.
 ca. 1 : 9.00.000.
 49 x 59 cm; kopergravure.
- 2-f Oostzee 281
 Kaart van de Oost-zee met hare Golven, Baayen, Eilanden, Rotsen..benevens den platten grond op groote schaal van de voornaamste Zee-plaatsen, Krijgs- en Handelshavens..door A.J. Boogaerts, Lithograaph te Breda.
 Breda, A.J. Boogaerts, 1854.
 1 : 2.584 milj.
 57½ x 71½ cm; lithografie met gekleurde omtrekken.
- 13-as Zuid-Finland 282
 Kaart van de Krijgs-verrigtingen der Zweeden en Russen in Finland, Ao. 1789. Door Roos.
 Te Amsterdam, bij I. Covens en Zoon, (± 1789).
 46½ x 37½ cm; kopergravure, gekleurd.
 Met een "Gezigt van de Heerlijkheid Kymmenegård in Ruschland.." en een "Beknopt Verhaal van de Posietiën der Armeën, haare Marssen..".
- 13-ar Finland 283
 Magni Ducatus Finlandiae Russiae partim, partim Sueciae subjecti..
 ..sumtibus Matthaei Seutteri, z.pl., z.j.
 ca. 1 : 1.5 milj.
 49 x 57 cm; kopergravure, gekleurd.
- 13-aq Litauen 284
 Magnus Ducatus Lithuania in suos Palatinatus et Castellanas divisa..Georg Friderich Lotter, Sculps.

- (Augsburg),...cura et sumptibus Tob. Conr. Lotter,
Geogr. et Chalcogr., z.j.
ca. 1 : 1.35 milj.
48 $\frac{1}{2}$ x 57 $\frac{1}{2}$ cm; kopergravure, gekleurd.
- 13-ae Rusland 285
- T'Russische Rijk zoo in Europa als in Asia,
volgens de Nieuwste ontdekkingen.
Z.pl., z.j.
ca. 1 : 48 milj.
17 $\frac{1}{2}$ x 22 cm; kopergravure, gekleurd.
- 13-ah Rusland 286
- Partie de l'Empire de Russie comprise en Europe-
Par le Sr. d'Anville..
Z.pl., 1759.
ca. 1 : 6.5 milj.
43 x 35 cm; kopergravure.
- 13-af Noord-Rusland 287
- Mappae Imperii Moscovitici pars Septentrionalis,
adornata per Guillielm. de l'Isle..
Z.pl.,...nunc vero aeri incisa et venalis expo-
sita à Matth. Seutter, z.j.
ca. 1 : 2 milj.
50 x 58 cm; kopergravure, gekleurd.
- 13-ap Oekraïne 288
- Amplissima Ucraniae Regio..juxta recentissimam
designationem aeri incisa arte et sumtibus
Tobiae Conradi Lotteri, Geographi Augustae Vind.
(Augsburg), z.j.
ca. 1 : 1.8 milj.
49 $\frac{1}{2}$ x 57 $\frac{1}{2}$ cm; kopergravure, gekleurd.
- 13-ag Zuid-Rusland 289
- Imperii Moscovitici pars Australis in lucem
edita per Guillelmum de L'Isle...Anjezo in Ver-
lag bey Ioh. Michael..
nunc excusa et venalis exposita per Mattheum
Seutter..Probst, Chalcogr. in Augspurg., z.j.
ca. 1 : 2 milj.
50 x 58 cm; kopergravure, gekleurd.
- 13-am Groot-Rusland 290
- Carte Générale de l'Empire de Russie, Dressée
par J.B. Poirson, Ingénieur Géographe, Revue
par Edme Mentelle..Gravée par P.F. Tardieu;
Ecrit par Giraldon.

A Paris, chez Tardieu-Maradan, Picquet-Treuttel & Würtz, 1802.
ca. 1 : 12 milj.
45 x 54 $\frac{1}{2}$ cm; 2 bldn.; kopergravure met gekleurde grenzen.

- 13-an Rusland 291
Das Europaeische Russland-entworfen von C.F. Weiland. C.J. Mädcl sen.sc. Weimar, im Verlage des Geograph. Instituts, 1829.
ca. 1 : 6.5 milj.
56 $\frac{1}{2}$ x 45 cm; kopergravure met gekleurde grenzen.
- 13-ba De Krim 292
Plan der Reede en Haven van Sebastopol-volgens Russische opnemingen, door A.J. Bogaerts, Lithograaph. Breda, 1854.
33 $\frac{1}{2}$ x 37 cm; lithografie met gekleurde omtrekken.
- 13-az De Krim 293
Positiekaart van de Oorlogvoerende Legers in de Krim. Lith. v. J.H. Schuhkrafft. Amsterdam, uitgegeven door A. Jager, (\pm 1854).
ca. 1 : 40.000.
27 $\frac{1}{2}$ x 34 cm; lithografie.
- 3-1 Krim 294
Special-Karte der Halbinsel Krymm, entworfen und gezeichnet von F. Handtke. Glogau, Druck u. Verlag von C. Flemming, (\pm 1855).
1 : 350.000.
62 x 79 cm; lithografie met gekleurde omtrekken.
Inzet: Plattegrond van Akhiar (Sebastopol).
- 13-ao Rusland 295
Karte des Europäischen Russlands und der Angrenzenden Länder, mit genauer Bezeichnung der Strassen und Angabe einiger historisch-physikalisch-geographischen Hauptmomente. Zusammen gestellt von A. Petermann. Druck v. C. Hellfahrt in Gotha.
Gotha, Justus Perthes, 1855.
1 : 6 milj.
60 x 48 cm; chromolithografie.

- 13-ax^{bis} Ingermanland 296
- Province de St. Petersburg. Kartogr. Inricht.
v. M.A. Nikolski.
(St. Petersburg ?), uitg. v. A. Iljin, z.j.
1 : 840.000.
40 x 51½ cm; lithografie.
Inzet: St. Petersburg, 1 : 84.000.
- 13-aw Leningrad-Ingermanland 297
- Carte Générale du Gouvernement de St. Peters-
bourg avec l'indication des chemins de poste..
Composé et gravée par Pindicheff; les leteres
grav. M. Iwanoff.
A St. Petersburg en 1829. Corrigé 1834.
ca 1 : 1.125 milj.
35½ x 35½ cm; kopergravure met gekleurde om-
trekken en grenzen.
Titel en namen in het frans en russisch.
- 13-ax^{ter} Leningrad (St-Petersburg) 298
- Plan van St. Petersburg- samengesteld op grond
van de kaart van Schubert van 1828; laatste ver-
kenningen van het Topograf. Dépôt van Oorlog,
1858 en de hydrograf. kaart van de Newa-rivier,
en verkenningen van 1867 en 1868 door de Redac-
teur van het Centraal Statistisch Comité, M.I.
Moesnitsky. Vervaardigd in het Kartogr. Insti-
tuut v. A. Iljin.
St. Petersburg, 1868.
ca. 1 : 12.500.
112 x 107 cm; chromolithogr.; op linnen geplakt.
Oorspr. tekst in het russisch.
- 3-k Leningrad 299
- Explication du Plan, avec une Statistique abrégé-
e de la ville de Saint Petersburg.
De plattegrond zelf is niet aanwezig in de
Collectie Ackersdijck.
- 13-bn Zwarte Zee-landen 300
- Nouvelle Carte de la Petite Tartarie ou Taurie,
montrant les Frontières de l'Impératrice de
Russie et l'Empereur des Turcs..
A Amsterdam, chez Elwe & Langeveld, 1787.
ca. 1 : 3 milj.
49 x 60 cm; kopergravure, gekleurd.
- 2-1 Bessarabie-Podolie 301
- Karte von Bessarabien, Podolien und den angren-
zenden Ländern, entworfen und gezeichnet von
F. Handtke.
Glogau, Druck und Verlag von C. Flemming, z.j.
1 : 900.000.
33 x 40 cm, 2 bldn; lithografie, gekleurd.

- 10-q Kaspische Zee 302
- Nova ac verissima Maris Caspii..ac Regionum adjacentium Delineatio..ex Autographo in lucem edita per Reinerum Ottens, Geographum Amstelædam. Iacob Keyser Sculp..Jussu..Princ. Petri Alexii Fil. Magni Russ. Imperat..
Gedrukt t'Amsterdam bij de Wed. I. Ottens op de Nieuwen Dijk in de Wereltkaart, z.j.
ca. 1 : 2 milj.
48½ x 60 cm; kopergravure.
Het noorden links.
- 10-q Kaspische Zee 303
- Nova ac verissima Maris Caspii..ac Regionum adjacentium Delineatio..ex Autographo in lucem edita per Reinerum Ottens, Geographum Amstelædam. Iacob Keyser Sculp...Jussu..Princ. Petri Alexii Fil. Magni Russ. Imperat..
Gedrukt t'Amsterdam bij de Wed. I. Ottens op de Nieuwen Dijk in de Wereldkaart, z.j.
ca. 1 : 2 milj.
48½ x 60 cm; kopergravure, gekleurd.
Het noorden links. Dubbelex.
- 13-ay Kaukasus 304
- Uebersichts Karte der Russischen Provinzen nördlich und südlich vom Kaukasus.
München, in der literarisch artistischen Anstalt, z.j.
ca. 1 : 2.5 milj.
44 x 48½ cm; lithografie met gekleurde grenzen.
- 2-o Kaukasus-Georgie 305
- Carte des possessions russes au-delà du Caucase indiquant les frontières actuelles de la Russie, de la Turquie et de la Perse; dressée sur des documents officiels.
Paris, publié par A. Leneveu, Libraire pour l'art militaire, Rue des grands Augustins, 1840.
ca. 1 : 1.75 milj.
43½ x 66 cm; lithografie.
- 13-ax Kaukasus 306
- Kriegsschauplatz im Kaukasus-nach den besten Materialien bearbeitet und herausgegeben von Albrecht Platt.
Magdeburg, zu haben in der Kunsthandlung von Fr. Kaegelman, 1846.
ca. 1 : 2.6 milj.
35 x 48½ cm; lithografie met gekleurde grenzen.

- 9-19 Oeral Gebergte 307
 Karte vom Ural Gebirge-Gegründet auf die astronomischen Beobachtungen Wischnewsky, Schubert, A. v. Humboldt, Ad. Erman, und auf handschriftliche Specialkarten. Stich u. Druck v. A. Platt in Magdeburg.
 Gotha, bei Justus Perthes, 1837.
 1 : 2 milj.
 54½ x 73½ cm; kopergravure met gekleurde grenzen.
 Inzet: Bjelaja Gora mit den Umgebungen.
 No. 19 uit Berghaus'Atlas von Asia.
- 13-bb Molotow (Perm) 308
 Karte der stroganowschen Erbländer.
 Leipzig, Lith. Anstalt v. Emil Wilhelmi, z.j.
 ca. 1 : 850.000.
 42 x 55 cm; lithografie.
 Inzet: Kreiseintheilung des Gouvernements Perm.
- 13-bc¹ Wolga Plateau 309
 La Région Transvolgienne de la feuille 92 de la Carte Géologique Générale de la Russie, par S. Nikitin et P. Ossoskov, 1887.
 ..publiée par le Comité Géologique.
 Z.pl., z.j.
 1 : 420.000.
 51½ x 66½ cm; kleurendruk.
 Gevouwen in Vol. VII, No. 2 des Mémoires du Com. Géolog.
 In Hs.: à Mr. le Dr. J. Lorié- hommage de S. Nikitin.
- 13-bc² Moskou en omgeving 310
 Carte géologique générale de la Russie d'Europe-Feuille 57. Moscou. Dressée par S. Nikitin.
 ..publiée par le Comité géologique, 1890.
 St. Pétersbourg, Impr. de A. Iacobson, 1890.
 1 : 420.000.
 51 x 66 cm; kleurendruk.
 Gevouwen in map met tekst.
 In Hs: à Mr. le Professeur J. Lorié-hommage de l'auteur.
- 13-ak Siberië-Rusland 311
 Carte Nouvelle de Tout l'Empire de la Grande Russie dans l'estat ou il s'est trouvé à la mort de Pierre le Grand.
 A Amsterdam, (1725).
 ca. 1 : 11 milj.
 47 x 65½ cm; kopergravure, gekleurd.

13-ai Siberië 312

Partie de l'Empire de Russie comprise en Asie-
Par le Sr. d'Anville.

Z.pl., 1759.

ca. 1 : 15.000.

29 x 46½ cm; kopergravure.

3-j Siberië 313

Generaljnaja Karta Azijatskoj Rossii..Sotsjinena
Korpoesa Topografob..Poroettsjukom Poznjakowym,
i izdana (uitg. v.) Woenno-Topografitsjeskim
Depo, 1825.

ca. 1 : 6.75 milj.

61 x 55 cm; 2 bldn; kopergravure, gekleurde
grenzen.

Cyrillisch schrift.

G R O O T - B R I T T A N N I E E N I E R -
L A N D

- 15-a,b Janssonius' Nieuwen Atlas, ofte Werelt-beschrij- 314
...bd vinghe: deel IV-Groot Britannien.

Dit deel bestaat uit 53 losse dubbel-foliobladen met de tekst op de achterkant. Titel en Voorwerk ontbreken. Alle kaarten zijn geplakt op blank papier; de kaarten zijn ongekleurde gravures.

Vergel. de Tomus Quartus, 1646, van de eerste Latijnse uitgave, genoemd en beschreven door J. Keuning in *Imago Mundi VIII*, 1951, p. 78/79- "The Novus Atlas of Johannes Janssonius".

In dit deel "Ducatus Eboracensis-Pars Orientalis" (Keuning No. 754) en "Anglia Regnum". Een Nederlandse uitgave van Janssonius' Atlas verscheen in 1647, 1652 en 1659. Mogelijk behoort dit deel tot een ongekleurde herdruk van 1659.

15-ax: Provincia Connachtiae-The Province of Connaught. Prodeunt ex Offic. Amstelodami apud Petri Schenk et Ger. Valk (zonder tekst) hoort in deze Atlas niet thuis.

- 14-a Groot-Brittannie en Ierland 315

Novissima nec non Perfectissima Regnorum Angliae, Scotiae et Hiberniae Tabula, divisa in omnes suas Partes et Provincias.

Franse titel: Théâtre de la Guerre en Angleterre, Escosse et Irlande..

Amstelodami, apud I. Cövens et C. Mortier, z.j. ca. 1 : 865.000.

101 x 123½ cm; kopergravure, gekleurde grenzen.

- 14-b Groot-Brittannie en Ierland 316

Nieuwe en Perfeckte Caerte van Engelandt, Schotlandt en Yerlandt.

(Amsterdam), Nieuwelijck Uyt gegeven bij Hugo Allardt in de Calverstraet inde Werrelt Caert, z.j.

ca. 1 : 2.47 milj.

44 x 56 cm; kopergravure, gekleurd.

- 14-c Groot-Brittannie en Ierland 317
 Nieuwe en Perfeckte Caerte van Engelandt, Schotlandt en Yerlandt.
 (Amsterdam), Nieuwelijck Uyt gegeven bij Hugo Allardt inde Calverstraet inde Werrelt Caert, z.j.
 ca. 1 : 2.47 milj.
 44 x 56 cm; kopergravure.
- 14-d Groot-Brittannie en Ierland 318
 Novissima prae caeteris aliis, accuratissima Regnorum Angliae, Scotiae, Hiberniae Tabula.
 Auctore Petri Schenk Amstelodami.
 Amsterdam, z.j.
 ca. 1 : 855.000.
 58 x 49 cm; kopergravure, gekleurd.
- 14-f Groot-Brittannie en Ierland 319
 Nieuwe kaart der Britsche Eilanden Engeland, Schotland en Irland.
 Z.pl., z.j.
 ca. 1 : 6 milj.
 18 x 22 cm; kopergravure, gekleurd.
- 14-e Groot-Brittannie en Ierland 320
 Carte Générale des Iles Britanniques, par A.H. Brué, Géographe..
 A Paris, chez L'Auteur, 1820.
 ca. 1 : 2.75 milj.
 51 x 37 cm; kopergravure, gekleurde grenzen.
 Pl. 15 van de Atlas Universel.
- 14-l Engeland 321
 Anglia in septem Anglo-Saxonem Regna..distincta.
 (Amsterdam), Ededit Petrus Schenk, z.j.
 ca. 1 : 1.335 milj.
 54½ x 48 cm; kopergravure, gekleurd.
- 14-g Engeland 322
 A New and Correct Map of the Roads in England and Wales..with the computed Distances..Ingraved by Sutton Nicholls, 1722.
 London, Printed and Sold by Hen. Overton.., 1722.
 ca. 1 : 1.3 milj.
 57½ x 50 cm; kopergravure met gekleurde grenzen.

- 14-h Engeland 323
 A Travelling Mapp of England, Containing the Principall Roads..with the comensurated Distances..By Philip Lea.
 London, Ph. Lea, Globemaker..., z.j.
 ca. 1 : 1.330.000.
 53½ x 44 cm; kopergravure, gekleurde wegen.
- 14-m Engeland 324
 A Map of the South Part of Great Britain, Called England and Wales..By Herman Moll, Geographer.
 (London), z.j.
 ca. 1 : 2.2 milj.
 28 x 30 cm; kopergravure.
- 14-1 Engeland 325
 A new map Containing all the Citties, market Towns..in England & Wales..
 London, Sold by Rob. Morden..., z.j.
 ca. 1 : 1.25 milj.
 59 x 51 cm; kopergravure, gekleurde grenzen.
- 14-k Engeland 326
 Britanniae sive Angliae Regnum..
 (Augsburg)..sumtibus Tob. Conradi Lotter, z.j.
 ca. 1 : 1.3 milj.
 57 x 49 cm; kopergravure, gekleurd.
- 16-g¹, Engeland 327
 2,3
 A Series of Maps, modern and ancient, under the Superintendence of the Society for the Diffusion of Useful Knowledge. J & C Walker Sculpt.
 London, Baldwin and Cradock, Paternoster-Row, 1830.
 ca. 1 : 778.000.
 3 bldn., kopergravures, gekleurde grenzen.
 England III, IV, V.
- 14-q Lake District 328
 The District of the Lakes-By J. Otley. Engraved by J.A.G. Menzies, Edinb.
 Keswick, 1818.
 ca. 1 : 264.000.
 32 x 25½ cm; kopergravure.

- 14-r Middlesex 329
 Middlesex-By H. Moll, Geographer.
 Z.pl., z.j.
 ca. 1 : 178.000.
 19 x 26 cm; kopergravure.
 "Agreeable to modern History", (19), P. 198,
 Vol. 14.
- 14-o Schotland 330
 Exactissima Regni Scotiae Tabula tam in Septentrionalem et Meridionalem.
 (Amsterdam), Per Nicolaum Visscher, Amst. Bat.,
 ..Nunc apud P. Schenk Iunior, z.j.
 ca. 1 : 200.000.
 56½ x 47½ cm; kopergravure, gekleurd.
- 14-n Schotland 331
 Scotia Regnum divisum in Partem Septentrionalem et Meridionalem..
 (Amsterdam), Per F. de Wit, z.j.
 ca. 1 : 1 milj.
 58 x 51 cm; kopergravure.
- 14-p Ierland 332
 Hiberniae Regnum..noviter delineatum per Guillelmum Petty..Amsterdam,..in lucem editum per Nicolaum Visscher..
 Nunc apud Pet. Schenk Iunior, z.j.
 ca. 1 : 890.000.
 57 x 47½ cm; kopergravure, gekleurd.

Plattegronden van steden

- 14-t Londen en omgeving 333
 Delineatio ac finitima Regio Magnae Britanniae
 Metropoleos Londini ad novissimam Normam reprae-
 sentata et excusa à T. Conr. Lotter..Chalcogr.
 et Geogr.
 (Augsburg), Lotter ed., z.j.
 ca. 1 : 115.000.
 50 x 58 cm; kopergravure, gekleurd.
- 14-s Londen en omgeving 334
 ..New Map of the Environs of London. Drawn &
 Engraved by Sidn. Hall.
 London, Published by Samuel Leigh, Strand, z.j.
 ca 1 : 247.500.
 21 x 27½ cm; kopergravure; op linnen.
- 1-o Londen 335
 New embossed plan of London. Van Bauernkeller,
 1841.
 Published by Ackermann & Co, London & Paris.
 ca. 1 : 11.500.
 66½ x 113½ cm. Reliëf-druk in kleuren.
 Met een aparte "Index to Bauernkeller-s New
 embossed Plan of London".
- 14-v Plymouth en omgeving 336
 The Environs of Plymouth, Devonport and Stone-
 house..Engraved..by John Cooke..
 Stonehouse..Sold by J. Cooke, z.j.
 ca. 1 : 65.000.
 24 x 27 cm; kopergravure.
 Plate 1, van een serie van 12 Plates.
- 14-w Portsmouth 337
 Map of Portsmouth.
 Portsmouth, Published by W.H. Charpentier, z.j.
 ca. 1 : 10.000.
 34 x 29 cm; lithografie.
- 14-x Bristol 338
 Donne's New and Correct Plan of Bristol, Clifton
 and the Hot Wells. J. Cary sculps., London.
 Stoke Bishop near Bristol, Publish. by B. Donne,
 1821.
 ca. 1 : 10.400.
 30 x 40 cm; kopergravure.

- 14-u Liverpool 339
 Plan of Liverpool. Neele sc. Strand.
 (London), Published..by Thomas Kaye, Castle
 Street, z.j.
 ca. 1 : 9.000.
 26 x 38 cm; kopergravure.
- 14-y Edinburgh 340
 Plan of the City of Edinburgh, and its Environs
 with the Port of Leith. Surveyed by James Knox.
 Z.pl., 1812.
 ca. 1.: 20.000.
 50 $\frac{1}{2}$ x 43 cm; kopergravure.
- 14-z Edinburgh 341
 Plan of the City of Edinburgh-Including all the
 Latest and Intended Improvements. Engraved by
 Charl. Thomson.
 Edinburgh, Published by Thomas Brown, 1820.
 ca. 1 : 5.000.
 46 x 58 cm; kopergravure.
- 14-aa Dublin 342
 Plan of Dublin.
 (London), Published by Leigh & Son, Strand, z.j.
 21 x 27 cm; kopergravure.

Voor de nrs. 343 t/m 399 zie pag. 39 ff.

D U I T S L A N D

- 20-a Germaniae. L'Empire d'Allemagne, distingué suivant l'étendue de tous les Etats, Principautés et Souverainetés, qui passent..sous le nom d'Allemagne. Sur les Memoires les plus Nouveaux de Mss. Sanson, de L'Isle, Iaillot, de Fer, & c.
A Amsterdam, par I. Cövens et C. Mortier, z.j.
ca. 1 : 800.000.
99 x 119 cm; kopergravure, gekleurd. 400
- 20-c Germaniae vulgo Deutschland..Per Ian Bt. Elwe. Amstelodami, Elwe, z.j.
ca. 1 : 2 milj.
50 x 59 cm; kopergravure, gekleurd. 401
- 20-b Imperii Romano-Germanici In suos Status et Circulos divisi Tabula Generalis. Ultraject., Edita per Cornelium Kribber, z.j.
ca. 1 : 1.75 milj.
59 x 98½ cm; kopergravure, gekleurd. 402
- 20-d Mappa Geographica exhibens Postas omnes tam vehiculares quam veredarias Totius Germaniae cum earum accurata distantia. (Augsburg),...excudit Tobias Conrad Lotter, z.j.
ca. 1 : 2.5 milj.
48½ x 58 cm; kopergravure, gekleurd. 403
- 20-f Nieuwe Kaart van Deutschland, opgemaakt volgens de Naukeurigste Waarnemingen. Z.pl., z.j.
ca. 1 : 7.25 milj.
18 x 22 cm; kopergravure, gekleurd. 404
- 20-g Karte von Deutschland in XVI. Blätt. nach des H.O.C. Büsching Erdbeschreibung u. den besten Hilfsmitteln entworfen und jetzt nach den neuesten Friedens-Schlüssen gänzlich umgeändert von D.F. Sotzmann..zu Berlin. C. Jäck Sculp. Berlin, im Verlag der K.P.Ac. Kunst und Buchhandlung von Simon Schropp & Co., 1789.
ca. 1 : 1 milj.
elk blad 25 x 29 cm; kopergravure, gekleurd. 405
- 20-e Post Karte durch ganz Deutschland, nach den allerneusten Nachrichten entworfen. Augsburg,..zu haben bei Joh. Walch, 1795.
ca. 1 : 2.25 milj.
47½ x 59½ cm; kopergravure, gekleurd. 406

- 21-o Kharte von Deutschland nach der neuesten Eintheilung, zufolge der Bestimmung des Wiener Congresses und des Pariser Frieden von 1815 entworfen. 407
Augsburg, im Verlag bei Joh. Walch, 1818.
ca. 1 : 2.3 milj.
51½ x 59 cm; kopergravure, gekleurd.
- 21-p Charte von Deutschland nach den besten Hülfsmitteln gezeichnet, dem Pariser Frieden erweitert und gemäss der Beschlüsse des Wiener Congresses begränzt, von Friedr. Wilh. Streit. 408
Nürnberg, bei Friedrich Campe, 1817.
ca. 1 : 1.75 milj.
58 x 63 cm; kopergravure, gevernist.
- 21-q Der Deutsche Bundesstaat in 23 Republiken nach Stuve's Grundrechten des deutschen Volks. 409
Lithogr. v. F. Bruder in Basel.
Basel, 1848.
ca. 1 : 4.5 milj.
30 x 28 cm; lithografie.
Uit de Deutscher Zuschauer, no. 29.
- 1-h Germanie Ancienne et Moderne. Tableau historique, géographique et statistique de l'Allemagne depuis les temps les plus reculés jusqu'à nos jours. Dressé....par H. Somerhausen...et publié par N. Lamiraux. 410
Bruxelles, 1828.
106 x 71 cm; kopergravure, gekleurd (par Moreau).
Tabellen met aan het hoofd 3 kaartjes van Duitsland (Germanie ancienne, Allemagne au 16 siècle, Confédération germanique depuis 1815).
- 20-h Afstandstabel van Duitsland 411
Richtige Anzeige wie weit die Haupt-Orte in Deutschland und andere berühmte Staedte in Europa von einander entlegen.
Augsburg, heraus gegeben von Tobias Conrad Lotter, z.j.
47 x 56 cm; kopergravure, gekleurd.
- 8-e Duitsland-Zwitserland 412
Oro-Hydrographische Charte von Deutschland und der Schweiz..entworfen von C.F. Weiland. (Weimar), im Verlage des Geographischen Instituts, 1822.
ca. 1 : 3 milj.
43 x 41 cm; kopergravure met gekleurde omtrekken.
..zur Übersicht der grossen, topographisch-militairischen Charten von Deutschland in 217, und von der Schweiz in 24 Blättern..

- 20-ca Beieren 413
 Circulus Bavaricus oder Geographische Grund-
 legung des Baierischen Craisses sambt angrenzen-
 den Laendern..
 Augspurg,..bei Tobias Conrad Lotter, z.j.
 ca. 1 : 580.000.
 59 x 45 cm; kopergravure, gekleurd.
- 1-j Beieren 414
 Geschäfts-Uebersichtskarte des Steuer-Katasters
 bis zum Schlusse des Jahres 18.. K. Stiglmayer
 Contur, J. Obernetter Schrift gravirt.
 Z.pl., z.j.
 ca. 1 : 800.000.
 50 x 51½ cm; lithografie.
 Eintheilungs-Bezeichnung nach Allerh. Verordnung
 vom 29 Nov. 1837.
- 1-i Beieren 415
 Haupt-Dreiecknetz für das Königreich Bayern.
 Stiglmayer Cont(ur), Obernetter Schrift(gravirt).
 1845.
 Z.pl., z.j.
 ca. 1 : 1.011.500.
 47½ x 52 cm; lithografie.
- 1-k Beieren 416
 Kissingen. Gravirt von F. Endl, 1848.
 Z.pl., z.j.
 ca. 1 : 2.500.
 52 x 57 cm; lithografie.
 Kadastraal minuutplan N.W.XCIX 46 a.
- 1-l Beieren 417
 Culmbach, 1852.
 Z.pl., z.j.
 ca. 1 : 5.500.
 47 x 47 cm; lithografie.
 Kadastr. no. N.W.XCIV 6.
- 1-m Beieren 418
 Berchtesgaden. Gravure van Kirmaier, 1854.
 Z.pl., z.j.
 ca. 1 : 2.500.
 51 x 47 cm; lithografie.
 Kadastr. no. S.O.XXIV 46 u.47.

- 1-n Beieren 419
 Übersichtskarte der Polizeibezirke Culmbach,
 Stadtsteinach und Weismain im Jahre 1855.
 Z.pl., gravure van Kirmaier, 1856.
 ca. 1 : 106.000.
 47 x 47 cm; lithografie.
- 20-bu Franken 420
 Circulus Franconicus...
 (Augsburg),...delineatus per Tobiam Conradum
 Lotter, z.j.
 ca. 1 : 400.000.
 49½ x 57½ cm; kopergravure, gekleurd.
- 20-bv Frankenland, Opper-Palts 421
 Erster und gröster Theil des ganzen..Fränkischen
 Craisses...
 Nürnberg, Io. Papt. Homann, z.j.
 ca. 1 : 380.000.
 55 x 48 cm; kopergravure, gekleurd.
- 20-bn Hessen-Darmstadt 422
 Moguntini Archiepiscopat'et Electoratus, nec
 non Comitatum utriusque Cattimeliboci..accura-
 tissima Descriptio per Nic. Visscher. G. Gouwen
 sc.
 (Amsterdam), Nunc apud Petr. Schenk Iunior, z.j.
 ca. 1 : 280.000.
 45½ x 57½ cm; kopergravure, gekleurd.
- 20-bm Hessen-Darmstadt 423
 Archiepiscopatus et Electoratus Moguntitus ut
 et Comitatus uterq. Catimelibocens Wertheimein-
 sis Erpacens..
 (Augsburg), Tob. Coradum Lotter, Chalcogr. et
 Geogr., z.j.
 ca. 1 : 450.000.
 49 x 57½ cm; kopergravure, gekleurd.
- 20-br Hessen-Kassel 424
 Le Landgraviat de Hesse-Cassel Meridional et
 Septentr. avec une Partie du Landgraviat de
 Hesse-Darmstat et de la Vetteravie, avec autres
 dependences, Par Mr. Carlet de la Rozière,
 Capitaine de Dragons..Gravé par T.C. Lotter.
 Augsbourg,..aux dépens de Tobie Conrad Lotter,
 Geogr., 1761.
 ca. 1 : 175.000.
 98 x 84 cm; kopergravure, gekleurd.

- 20-bp Hessen 425
 S.R.I. Circulus Rhenanus Superior in quo sunt
 Landgraviatus Hasso-Casselensis, Darmstadiensis...
 Norimbergae, ex conatibus Ioh. Baptistae Homanni,
 z.j.
 ca. 1 : 400.000.
 48½ x 57½ cm; kopergravure, gekleurd.
- 20-bs Hessen-Kassel 426
 Landgraviatus Hassiae Inferioris nova Tabula,
 in qua Praecipue ditiones Hasso-Casselense et
 Comitatus Waldeck..
 Nürnberg, a Ioh. Bapt. Homanno Noribergae, z.j.
 ca. 1 : 300.000.
 48½ x 57½ cm; kopergravure, gekleurd.
- 20-bt Hessen 427
 Wetteravia cum omnibus inclusis Principatibus,
 Comitatus..
 (Augsburg), Studio et sumtibus Matthaei Seutteri,
 z.j.
 ca. 1 : 210.000.
 49½ x 58 cm; kopergravure, gekleurd.
- 21-bd Hessen 428
 Charte von Kur-Hessen. Gezeichnet..von C. Fembo,
 berichtigt von I.L. Kellermann, Kurhessischem
 Oberst-Lieutenant.
 Nürnberg,..herausgegeben von C. Fembo, 1822.
 53 x 44½ cm; kopergravure, gekleurd.
- 21-bb Hessen 429
 Charte von den Kurfürstlich, Grossherzoglich
 und Landgräflich Hessischen Ländern, von..
 Nassau,..Waldeck und dem Gebiete der freien
 Stadt Frankfurt, entworfen und gezeichnet von
 F.W. Streit.
 Nürnberg, Im Verlage bei Friedrich Campe, 1824.
 ca. 1 : 625.000.
 56 x 39 cm; kopergravure, met gekleurde grenzen.
- 21-v De Rijn van Schaffhausen tot Mannheim 430
 Der Rhein von Schaffhausen bis Mannheim nebst
 den Berg-und Rheinstrassen zu beiden Seiten des
 Strohms. Zweite, durchaus revidirte Auflage.
 Heidelberg, im Verlag von Joseph Engelmann,
 1822.
 ca. 1 : 550.000.
 44½ x 30 cm; kopergravure.

- 21-w De Rijn van Neuburg tot Frankenthal 431
 Hydrographische Charte vom Lauf des Rheins v. Neuburg..., die im Jahre 1817 angefangene Rectification desselben enthaltend. Lith. v. J. Velten en P. Wagner.
 Z.pl., Grosh. Bad. Landw. Wochenblatt v. 1836.
 1 : 80.000.
 no. 1, 6, 52.3 bldn., 16 à 17½ x 32½ cm; lithografie, gekleurde rivier.
- 20-bq Nassau 432
 Nassovia Principatus, Cum omnibus ei pertinentibus Comitatus Dominiis..exacte delineatus a Joh. Jac. Stetter, U.J.L. Idstenio-Nassovio. Amstelodami, Excudit Nic. Visscheri Vidua, Nunc apud Petrum Schenk Iunior, z.j.
 ca. 1 : 168.000.
 47½ x 57 cm; kopergravure, gekleurd.
- 21-bi Nassau 433
 Geographisch-statistische historische Charte des Herzogthums Nassau.
 Weimar, im Verlage des Geographischen Instituts, 1826.
 ca. 1 : 438.000.
 32 x 26 cm; kopergravure, gekleurde grenzen.
 Met een physisch, statist., econom. en histor. beschrijving.
- 21-bc Homburg-Frankfort 434
 Die Umgeburg von Homburg. Gez. von Fritz Schick. Bad Homburg, Verlag von Louis Schick, z.j.
 ca. 1 : 75.000.
 42 x 49½ cm; lithografie, gekleurde grenzen.
 Titel ook in het frans en engels.
- 21-bf De omgeving van Dresden 435
 Neue topographische Charte der Umgegend von Dresden, entworfen vom Major J.G. Lehmann, 1801, und ergänzt vom Hauptmann Becker im Jahre 1821. Gestochen von Rudolph v. Rothenburg in Wien. Dresden, in der Arnoldischen Buchhandlung, (+ 1821).
 ca. 1 : 130.000.
 38 x 49½ cm; kopergravure.
 Het noorden linksboven.

- 20-1 Westfalen 436
 Nova et Exacta Mappa Geographica exhibens Circulum Westphalicum in omnes suos Status et Provincias accurate divisum.
 (Augsburg), Cura et sumptibus Tobiae Conradi Lotter, Chalcographi, 1758.
 ca. 1 : 700.000.
 58 x 50 cm; kopergravure, gekleurd.
- 20-bl Westfalen 437
 Mappa Geographica continens Archiepiscopatum et Electoratum Coloniensem..
 (Augsburg),...cura et sumtibus Tob. Conrad Lotter, Geogr., z.j.
 ca. 1 : 280.000.
 50½ x 58½ cm; kopergravure, gekleurd.
 Dubbel-exempl.
- 20-q Kleef, Geldern, Bergen 438
 Ducatus Iuliaci & Bergensis Tabula Geographica, simul Ducatum Cliviae et Meursiae Principatum. Ex Prototypo Iaillotiano..emendiatore reddita. Z.pl., Exeudentibus Homanianis Heredibus, z.j.
 ca. 1 : 300.000.
 57 x 48½ cm; kopergravure, gekleurd.
- 20-s Kleef, Gulick, Roermond, Keulen 439
 Les Duchés, de Clevés, de Juliers et de Limbourg, le Comté de Meurs, le Quartier de Ruremonde..
 Gustav Conrad Lotter Sculps., 1764-1765.
 Augsbouurg, Publiée par Tobie Conrad Lotter, (+ 1765).
 ca. 1 : 200.000.
 2 bldn, elk 48 x 58 cm; kopergravure, gekleurd.
- 20-t Kleef-Essen-Dortmund 440
 Nova et accurata Ducatus Cliviae et Comitatus Marchiae, cum finitimis Provinciis Delineatio.
 (Augsburg), Cura et caelo Matthaei Seutteri..., z.j.
 ca. 1 : 325.000.
 49½ x 58 cm; kopergravure, gekleurd.
- 20-u Westfalen, Rijnland-Palts, Beieren 441
 Plan qui Réüni les Duchés de Julier, et de Berg, le Palatinat du Rhin, les Duchés de Bavière et de Neubouurg..Dédié..à S.A.S.E. Palatin du Rhin. Par..de St. Michel, Ingénieur.

- Augsbourg, Publié par les frères Lotter, z.j.
ca. 1 : 1.25 milj.
45 x 58 cm; kopergravure, gekleurd.
- 21-bg Noordrijnland-Westfalen, Hessen 442
- Charte von den Königlich Preussischen Provinzen Westphalen, Cleve-Berg und Niederrhein, dem Kurfürstenthume Hessen...entworfen von C.F. Weiland.
Weimar, im Verlage des Geogr. Instituts, 1822.
ca. 1 : 800.000.
58 x 52 $\frac{1}{2}$ cm; kopergravure, gekleurde grenzen.
- 20-bk Rijnland-Palts, Hessen 443
- Synopsis Circuli Rhenani Inferioris, sive Electorum Rheni...
(Augsburg), Matth. Seutter..., z.j.
ca. 1 : 625.000.
49 $\frac{1}{2}$ x 57 $\frac{1}{2}$ cm; kopergravure, met gekleurde grenzen.
- 20-bo Rijnland-Palts, Elzas 444
- Neue General Kriegs Karte des Rheinstroms..
Augsburg,..herausgegeben von Iohann walch im Willischen Kunstverlag, z.j.
ca. 1 : 2.7 milj.
44 $\frac{1}{2}$ x 60 cm; kopergravure, gekleurd.
- 21-a Rijnland-Palts 445
- Mosellae Fluminis Tabula Specialis in qua Archiepiscopatus et Electoratus Trevirensis..
Nürnberg, Sumtibus Ioh. Baptistae Homanni, z.j.
ca. 1 : 250.000.
49 x 57 $\frac{1}{2}$ cm; kopergravure, gekleurd.
- 21-u Zevengebergte 446
- Orographische Karte des Siebengebirges bei Bonn.
Bonn, Herausgegeben in der lith. Anstalt v. Henry & Cohen, z.j.
ca. 1 : 50.000.
31 x 35 cm; lithografie.
- 20-be Saksen-Meiszzen 447
- Marchionatus Misniae in qua sunt Territorium Misniense, Lipsiense Voigtlandiae..Episcop. Hallensis.
Amsterdam, per I. Danckerts, z.j.
ca. 1 : 450.000.
50 x 59 cm; kopergravure, gekleurd.

- 20-bf Oppper-Lausitz (Dtsl.) 448
 Marchionatus Lusatie Superioris Felicissimo
 Poloniae Regis, Electoris Saxoniae..T.C. Lotter
 Sculps.
 (Augsburg), Tob. Conrad Lotter, Geogr., z.j.
 ca. 1 : 210.000.
 49 x 57 $\frac{1}{2}$ cm; kopergravure, gekleurd.
- 20-bg Neder-Lausitz 449
 Marchionatus Lusatie Inferioris..T.C. Lotter
 sculps.
 (Augsburg),...sumtibus Tob. Conr. Lotter, Geogr.,
 z.j.
 ca. 1 : 225.000.
 49 x 57 $\frac{1}{2}$ cm; kopergravure, gekleurd.
- 20-bh Bautzen in Oppper-Lausitz 450
 Geographische Verzeichnung des Bvdissinischen
 Creises in dem Marggrafthum Ober Lavzitz..
 (Neurenberg),...ans Licht gestellet von Homänn-
 ischen Erben, Anno 1746.
 ca. 1 : 280.000.
 42 $\frac{1}{2}$ x 46 cm; kopergravure, gekleurd.
 Titel ook in het frans.
- 20-bb Thüringen-Saksen-Anhalt 451
 Saxoniae Superioris, praesertim Electoralis
 Circulus..Mappa Geographica recens et accurate
 delineata..
 (Augsburg),...per Tob. Conradum Lotter, Calco-
 graphum, 1758.
 ca. 1 : 500.000.
 48 $\frac{1}{2}$ x 57 $\frac{1}{2}$ cm; kopergravure, gekleurd.
- 21-be Thüringen 452
 Die Grossherzogl. und Herzogl. Sächsischen
 Länder nebst den Besitzungen der Fürsten von
 Schwarzburg und Reuss. Entworfen von C.F.
 Weiland. Gestochen von J. Mädcl jun.
 Weimar, Im Verlage des Geograph. Instituts,
 1828.
 ca. 1 : 550.000.
 34 x 41 $\frac{1}{2}$ cm; kopergravure, gekleurde grenzen.
- 21-s Harz-Thüringer woud 453
 Das Harz- und Thüringer-Waldgebirge im Jahre
 1824.
 Neuwaldensleben, bey A. Eijraud, 1824.
 2 bldn.; 24 $\frac{1}{2}$ x 40 cm; lithografie.

- 21-t De Harz 454
 Charte vom Harz..entworfen von I.H. Fritsch,
 Past. zu Quedlinburg, 1804.
 Magdeburg, bei Heinrichshofen, 1817.
 ca. 1 : 168.000.
 38½ x 57 cm; kopergravure, gekleurd.
- 20-bc Brandenburg 455
 Electoratus sive Marchia Brandenburgensis juxta
 novissimam Delineationem in Mappa Geographica
 accuratae aeri incisa opera..
 (Augsburg),...Sumptibus Matthaei Seutteri..., z.j.
 ca. 1 : 650.000.
 49½ x 56 cm; kopergravure, gekleurde steden.
- 20-bd Brandenburg 456
 Electoratus sive Marchia Brandenburgensis
 accuratae aeri incisa..Albr. Carl Seutter delin.
 et Sculps.
 (Augsburg),...Sumptibus Matthaei Seutteri..., z.j.
 ca. 1 : 1.5 milj.
 19½ x 25½ cm; kopergravure, gekleurd.
- 21-i Pruisen 457
 Regni Prussici Accuratissima Delineatio.
 Principi Iuventutis Friderico Wilhelmo...
 Tabulam D.D. Petrus Schenkus.
 Amstelodami, P. Schenk, z.j.
 ca. 1 : 650.000.
 48½ x 58½ cm; kopergravure, gekleurd.
- 21-k Pruisen 458
 Carte Nouvelle du Royaume de Prusse..
 Amsterdam, R. & I. Ottens, Geogr., z.j.
 ca. 1 : 600.000.
 46 x 61½ cm; kopergravure.
 Inzet: Nouveau Plan des Environs de Koningsberg.
 Titel ook in het latijn.
- 21-l Pruisen 459
 Borussiae Regnum complectens Circulos Sambien-
 sem, Natangiensem et Hockerlandiae nec non
 Borussia Polonica..
 (Augsburg),...Sumtibus et Curis exarata Tobiae
 Conradi Lotteri, 1759.
 ca. 1 : 600.000.
 49 x 57 cm; kopergravure, gekleurd.

- 21-bh Potsdam en omgeving 460
 Umgegend von Potsdam. Gez. v. L. Kraatz, Lith.
 Anstalt in Berlin.
 Berlin, Verlag von D. Reimer, z.j.
 1 : 66.666.
 18 x 20 cm; lithografie, gekleurd.
- 20-bi Pommeren 461
 Tabula Generalis Totius Pommeraniae tam Suecicae
 quam Brandenburgicae..Insula Rugia..Matthaeus
 Albr. Lotter fil. Sculps.
 (Augsburg), Tob. Conr. Lotter, 1759.
 ca. 1 : 750.000.
 48 x 57½ cm; kopergravure, gekleurd.
- 20-w Neder-Saksen 462
 Circulus Saxoniae Inferioris in omnes suos
 Status et Principatus accurate divisus. I.M.
 Dorn sc.
 Norimbergae, ex conatibus Ioh. Bapt. Homanni,
 z.j.
 ca. 1 : 700.000.
 47 x 56 cm; kopergravure, gekleurd.
- 20-ba O. Neder-Saksen 463
 L'Electorat de Hannover ou les Domaines du Roi
 de la Grande Bretagne en Allemagne.
 A Amsterdam, chez Cövens et Mortier, 1745.
 ca. 1 : 438.000.
 60 x 52 cm; kopergravure, gekleurde grenzen.
 Ook lat. titel.
- 20-r N. Neder-Saksen 464
 Ducatus Bremae & Ferdiae maximeque partis
 Fluminis Visurgis Descriptio per Fredericum de
 Witt.
 Amstelodami, ex Officina R.& J. Ottens, z.j.
 ca. 1 : 2.80.000.
 48½ x 57 cm; kopergravure, gekleurd.
- 20-z Neder-Saksen 465
 Electoratus Hanoverani cum ditionibus et prae-
 fecturis suis nova et accurata delin.
 (Augsburg), curata a Matth. Seuttero..., z.j.
 ca. 1 : 550.000.
 57 x 48½ cm; kopergravure, gekleurd.

- 20-x Neder-Saksen 466
 Saxoniae Inferioris Circulus juxta Principatus
 et Status suos accurate delineatus.
 (Augsburg), cura et stilo Matthaei Seutteri.,
 z.j.
 ca. 1 : 690.000.
 49½ x 58 cm; kopergravure, gekleurd.
- 20-y Neder-Saksen 467
 Theatrum Belli in Saxonia Inferiori...
 Z.pl., z.j.
 ca. 1 : 720.000.
 47½ x 56 cm; kopergravure, gekleurd.
- 20-p Neder-Saksen 468
 Episcopatum Monasteriensis et Osnabrugensis ut
 et Comitatum Bentheim, Teclenburg, Stenford,
 Lingen, Diepholt..etc. Tob. Conr. Lotter sculp.
 (Augsburg), cura et sumptibus Tobiae Conradi
 Lotter, Geographi, z.j.
 ca. 1 : 330.000.
 57 x 49½ cm; kopergravure, gekleurd.
- 20-v Neder-Saksen, Brandenburg 469
 General Karte von denen Ober und Nierdersäch-
 sischen Kreisen nach des D. Büsching Erdbe-
 schreibung u. den besten Hülfsmütteln entworf.
 Augsburg, Im Verlag bey Ioh. Walch, 1797.
 ca. 1 : 1.15 milj.
 48 x 58½ cm; kopergravure, gekleurd.
- 21-x Neder-Saksen 470
 Neueste Karte vom Koenigreich Hannover nebst
 den beiden Herzogthümer Braunschweig-Wolfen-
 büttel und Holstein-Oldenburg.
 Augsburg, bei Johannes Walch und in Göttingen
 bei Gebrüder Rocco Rocca, 1821.
 ca. 1 : 585.000.
 52 x 59 cm; kopergravure met gekleurde grenzen.
- 21-z Hamburg-Lübeck-Bremen-Frankfurt-Krakau 471
 Die Gebieth der vier freien Staedte Hamburg,
 Lübeck, Bremen und Frankfurt, nebst dem Frei-
 staate Krakau in vier Special Charten darge-
 stellt von F.W.Streit; L. Beyer sc.
 Verschill. schalen.
 Nürnberg, bei Friedrich Campe, 1825.
 53 x 67 cm; kopergravure, met gekleurde grenzen.

- 21-ba Hamburg en omgeving 472
 Karte von Hamburg nebst Umgebung für Touristen.
 Hamburg, Verlag d. Lith. Inst. v. Ch. Fuchs,
 z.j.
 ca. 1 : 100.000.
 34½ x 43 cm; lithografie.
- 21-y W. Neder-Saksen 473
 Westl. Theil des Kgr. Hannover (die Landdros-
 teien Aurich u. Osnabrück) und Grosshzth.
 Oldenburg mit F. Lübeck u. F. Birkenfeld.
 E. Luther sc.
 Gotha, bei Justus Perthes, z.j.
 ca. 1 : 1.15 milj.
 18 x 21½ cm; kopergravure met gekleurde grenzen.
- 20-m Neder-Saksen, Noordrijnland-Westfalen 474
 Circulus Westphalicus in suas Provincias et
 Ditiones accurate distinctus..G. Matthaeus
 Seuter jun. sculpsit.
 (Augsburg), Matth. Seutter, z.j.
 ca. 1 : 900.000.
 50 x 58 cm; kopergravure, gekleurd.
- 13-ac Sleeswijk 475
 Ducatus Slesvicensis in omnes suas Praefecturas
 Circulos et Provincias distinte divisus.
 Amstelodami, Per Fredericum de Witt, z.j.
 ca. 1 : 300.000.
 48½ x 56 cm; kopergravure.
- 20-n Oostfriesland 476
 Nova Tabula totius Frisiae Orientalis emendata
 auct. C. Allard.
 Amstelodami, Carolus Allard excudit, z.j.
 ca. 1 : 200.000.
 45½ x 55½ cm; kopergravure, gekleurd.
- 20-o Oostfriesland 477
 La Principauté D'Ost-Frise ou le Comté d'Emden,
 avec ses principales Jurisdictions. Gravé par
 Georg Frederic Lotter.
 Augsbourg, Tob. Conrad Lotter, Géographe, z.j.
 ca. 1 : 210.000.
 48½ x 58 cm; kopergravure, gekleurd.
 Met plattegronden van Emden en Aurich.

- 20-bx Zwaben 478
- Partie Septentrionale (1), Partie Méridionale (2) de la Souabe. Par Guillaume De L'Isle de L'Academie Royale des Sciences.
A Amsterdam, Chez I. Cévens et C. Mortier, Géographes, z.j.
ca. 1 : 280.000.
2 bldn., 47 $\frac{1}{2}$ x 63 cm; kopergravure, gekleurde grenzen.
- 20-bw Zwaben 479
- Le Cercle de Souabe divisé en tous les Etats qui le composent, à l'Usage de M. le Duc de Bourgogne, par..H. Jaillot.
Z.pl., z.j.
ca. 1 : 550.000.
45 $\frac{1}{2}$ x 62 cm; kopergravure, gekleurde grenzen.
- 20-by Württemberg-Baden 480
- Z. Titel...Eberhardo Ludovico Duci Württembergiae et Thecciae...Tabulam hanc in debita submissionis tesseram..D.D.D. Auctor.
Z.pl., 1710.
ca. 1 : 315.000.
57 $\frac{1}{2}$ x 48 cm; kopergravure, gekleurd.
Dubbel-ex.
- 20-bz Jagst-Kreis (Württemberg) 481
- Novissima et accurata Tabula Geographica.. Ellevacensis (Ellwangen)..Tob. Conr. Lotter sc. (Augsburg), Matth. Seutter, z.j.
ca. 1 : 100.000.
49 x 57 cm; kopergravure, gekleurd.
- 20-k Elzas-Baden-Württemberg 482
- Cursus Rheni a Basilea usque ad Bonnam III. Sect Exhibit a D.G. de L'Islio editus primum, nunc emendatior et auctior redditque per Homann. Hered.
Z.pl., z.j.
ca. 1 : 350.000.
44 $\frac{1}{2}$ x 60 cm; kopergravure met gekleurde grenzen.
- 20-i Het Maas-Moezel-Rijn-gebied 483
- Le Cours du Rhin dressé sur les Nouvelles Observations par le Rouge.
A Paris, Rue des Augustins, 1744.
ca. 1 : 750.000.
48 x 63 $\frac{1}{2}$ cm; kopergravure met gekleurde grenzen.

Plattegronden van steden
in Duitsland

- 21-bo Berlijn 484
 Neuer geometrischer Plan der gesammten Königlich-Preussischen und Churfürstlich-Brandenburgischen Haupt und Residentzstadt Berlin. Augsburg, In Verlag Tobias Conrad Lotter, z.j. 1 : 10.000. 44 $\frac{1}{2}$ x 60 $\frac{1}{2}$ cm; kopergravure, gekleurd.
- 16-r Berlijn 485
 Neuester Grundriss von Berlin..gestochen von Carl Stein. (Berlin), herausgegeben von D.G. Reymann, 1810, berichtigt 1818. ca. 1 : 11.000. 37 x 51 $\frac{1}{2}$ cm; kopergravure, gekleurd; op linnen.
- 21-bp Berlijn 486
 Plan von Berlin. Nach neuester Revision. Berlin, M.W. Lasfally, 1858. ca. 1 : 14.000. 40 x 55 cm; lithografie. Herausgegeben für die Allgemeine Landesstiftung zur Unterstütz. vaterländischer Veteranen und invalider krieges als National Dank..
- 21-bq Königsberg 487
 Plan der Königl. Preuss. Haupt- u. Residenzstadt Königsberg. Lith. Anstalt v. Adolph Wilutzkij. (Königsberg), in Commission bei Pfitzer & Heilmann, z.j. 24 $\frac{1}{2}$ x 26 $\frac{1}{2}$ cm; lithografie.
- 21-bz Hamburg 488
 Hamburg, eine Weltberühmte Freye Reichs und Hause- auch reiche u. Volkreiche Handels Statt an der Elb, nicht weit von der Nord See. Augsburg, Herausgegeben u. verlegt von Matthaeus Seutter, z.j. ca. 1 : 3.750. 50 x 58 cm; kopergravure, gekleurd. Met een gezicht op de stad Hamburg.

- 21-ca Hamburg 489
 Hamburg mit seinen nächsten Umgebungen.
 Hamburg, in Commission der Vollmerschen Buch-
 handlung, 1811.
 ca. 1 : 4.500.
 29 x 43½ cm; kopergravure.
- 21-br Bremen 490
 Grundriss des H.R. Reichsfreyen Stadt Bremen,
 mit den vornehmsten Gebäuden, Kirchen, Straszen
 und Märckte, entworfen von Matth. Seutter,
 Kayserl. Geogr. in Augspurg.
 Anjezo in Verlag bey Tobias Conrad Lotter,
 Geogr. in Augspurg, z.j.
 49½ x 58 cm; kopergravure, gekleurd.
- 21-bs Breslau 491
 Plan von Breslau. Lith. u. gedr. bei W. Stein-
 metz.
 Breslau, Verlag von Ed. Pelz, z.j.
 ca. 1 : 18.000.
 21 x 24 cm; lithografie, gekleurd.
 Met bijbehorende, uitvoerige beschrijving van
 de "Königliche Residenz- und Haupt-Stadt
 Breslau", in een apart mapje.
- 21-bu Karlsruhe 492
 Plan von Karlsruhe.
 F. Biberstein fct. Karlsruhe, Lith. Artistisches
 Institut, 1836.
 12½ x 18½; lithografie.
- 21-bv Kassel 493
 Plan der Haupt-Stadt Cassel, im Jahr 1819 auf-
 genommen durch F.W. Schirmer.
 Z.pl., z.j.
 ca. 1 : 5.000.
 27 x 38½ cm; kopergravure.
 Het noorden rechtsboven.
 Inzet: Cassel im Jahr 1311.
- 21-bw Danzig (Gdansk) en omgeving 494
 Plan der Stadt und Gegend von Dantzig nebst
 dem Ausflus der Weichsel.
 Augspurg, in Verlag Tob. Conr. Lotter, 1784.
 ca. 1 : 30.000.
 56 x 44 cm; kopergravure, gekleurd.

- 21-bx Dresden 495
 Plan von Dresden. Aufgenommen und gezeichnet von Major J.G. Lehmann und ergänzt vom Lieutenant Reinsch.
 Dresden, in der Arnoldischen Buchhandlung, z.j.
 ca. 1 : 5.000.
 36½ x 45 ½ cm; kopergravure.
- 21-by Dresden 496
 Neuester Plan von Dresden. Riedel sc.
 Z.pl., z.j.
 ca. 1 : 8.000.
 12½ x 18 cm; kopergravure.
- 21-cb Keulen 497
 Grundriss von Köln und Deutz.
 Köln, Lith. u. verlegt v. F.A. Mottu, 1827.
 45½ x 51 cm; lithografie, gekleurd.
 Het noorden rechts.
 Langs de randen; afbeeldingen van de kerken e.a. gebouwen.
- 21-cc Leipzig 498
 Plan von Leipzig. Gez. v. C.W. Gerlach; gest. von H. Leutemann.
 Leipzig, Verlag der T.C. Hinrichsschen Buchhandlung, 1823.
 ca. 1 : 6.280.
 33 x 38 cm; kopergravure, gekleurd.
 Het noorden rechts.
- 21-cd München 499
 Königlich Baierische Haupt- u. Residenz-Stadt München,
 München, Jos. Lindauer'sche Buchhandlung
 C.T.F. Sauer, z.j.
 ca. 1 : 8.000.
 35½ x 49 cm; kopergravure.
 Het noorden rechtsboven.
- 21-ce München 500
 Munich.
 Z.pl., 1824.
 ca. 1 : 8.000.
 36 x 49 cm; kopergravure.
 Het noorden rechtsboven.
 Franse uitgave van 21-cd.

- 21-cf Philippsburg en omgeving 501
 Plan de Philipsbourg et de ses Environs, assiegez par les Troupes de France. J. v. Sassen fecit.
 A Amsterdam, Chez Reinier & Iosué Ottens, Geogr., z.j.
 ca. 1 : 23.560.
 42½ x 55½ cm; kopergravure.
- 21-cg Frankfort a. Main 502
 Plan von Frankfurt ^a/M.
 Z.pl., z.j.
 12 x 15½ cm; lithografie.
- 21-ch Bad Homburg 503
 Grundplan von Bad Homburg. Lith. Anst. v. Ph. Frey & Co, Frankf. a. M.
 B. Homburg, Herausgegeben von H. Busch, Steuer-Commissär, 1857.
 ca. 1 : 6.000.
 21 x 30 cm; lithografie, gekleurd.
- 21-cl Het slot Schwetzingen 504
 Plan von dem Grosherzoglich Badischen Schlossgarten zu Schwetzingen. Gezeig. von Garten Director Zeijer; gest. v. F. Wolff zu Mannheim.
 Z.pl., z.j.
 ca. 1 : 3.000.
 39 x 45 cm; kopergravure.
 Noord rechtsboven.
 Bijlage: Erklarung des Plans vom Garten zu Schwetzingen.
- 21-cm Stuttgart 505
 Plan oder Wegweiser von Stuttgart mit Bezeichnung der Viertel, Strassen und Hausnumern. Stuttgart, in der G. Ebner'schen Kunsthandlung, z.j.
 40 x 48 cm; lithogr., gekleurd.
- 21-cn Trier 506
 Plan de la Ville et des nouveaux ouvrages de Trèves. I. v. Call Fecit.
 A la Haye, chez Anna Beek, z.j.
 24½ x 36 cm; kopergravure.
 Het noorden linksonder.
 Met een gezicht op de stad en de Moezel.

21-bn Aken en omgeving

507

Carte des Environs D'Aix-la-Chapelle. Lith. de
La Ruelle & Destez.
Aix-la-Chapelle, chez La Ruelle et Destez,
Libraires, z.j.
ca. 1 : 52.000.
23 x 24 cm; lithografie.

21-cq Park en slot te Wörlitz

508

Tab. I: Plattegrond van het Park te Wörlitz.
Neumark f.; J.S. Probst Sculp. Dessau, 1784.
Z.pl., z.j.
ca. 1 : 2.000.
48 x 42 cm; kopergravure.
Met 4 bldn. met afb. v.d. verschillende bouw-
werken, o.a. het Slot, de Venus-Tempel, het
Pantheon, enz.

F R A N K R I J K

- 22-c Frankrijk 509
 Nieuwe Caarte van Vrankrijk, Met desselfs Conquesten en Limiten by de Ryswykse Vrede vastgesteld, Door de Messrs van de Koninklyke wetenschappen..Na de Copie van Parijs,..Par N. de Fer, Géogr.
 Tot Utrecht, Bij Caspar Specht, Ao. 1704.
 ca. 1 : 2.35 milj.
 48 x 60 cm; kopergravure, gekleurd.
 Titel in het frans en (verkort) in het latijn.
- 22-d Frankrijk 510
 Nieuwe Kaart van Vrankrijk, volgens de Nieuwste Waarnemingen van de Koningl. Parijsche Academie. Z.pl., z.j.
 ca. 1 : 5.75 milj.
 18 x 22 cm; kopergravure, gekleurd.
- 22-a Frankrijk 511
 Regnum Galliae divisum in duodecim Gubernationes... (Amsterdam), expressum a Gerardo et Leonardo Valk, z.j.
 ca. 1 : 250.000.
 49 $\frac{1}{2}$ x 60 cm; kopergravure, gekleurd.
- 22-b Frankrijk 512
 Les Routes exactes des Postes du Royaume de France.
 Augsburg, aux depens Tob. Conr. Lotter; Matth. Seutter excud., z.j.
 ca. 1 : 2.4 milj.
 45 x 58 cm; kopergravure, gekleurd.
 Dubbel-ex. (22-b^{bis}).
- 7-k Frankrijk 513
 Gallia Antiqua ex Aevi Romani. Monumentis Eruta. Gravé d'après Danville par Tardieu.
 Z.pl., z.j.
 ca. 1 : 5.4 milj.
 22 $\frac{1}{2}$ x 28 cm; kopergravure.
- 22-g Frankrijk 514
 Kaart van Frankryk verdeeld in 83 Departementen, volgens't besluit van de Nationale Vergadering. J. van Jagen Sculps. 1791. Aetat. omtr. 82.

- (Amsterdam), A. Loosjes Pz. excudit, 1792.
ca. 1 : 3.5 milj.
28 $\frac{1}{2}$ x 28 $\frac{1}{2}$ cm; kopergravure, gekl. depart.-
grenzen.
- 22-e Frankrijk 515
Carte de France- Divisée en ses 85 Departements
et 550 Districts.
A Augsbourg, chez Ioseph Carmine, 1795.
ca. 1 : 2.15 milj.
46 x 55 cm; kopergravure, gekleurd.
- 22-f 83 departementen van Frankrijk 516
Noms des 83 Départements & leurs Districts..
Z.pl., z.j.
47 $\frac{1}{2}$ x 58 $\frac{1}{2}$ cm; kopergravure.
- 22-h Frankrijk 517
Carte Générale de L'Empire Francais et du
Royaume D'Italie, suivant les nouvelles divi-
sions..Par C.F. Delamarche, Successeur de
Robert de Vaugondy Géographe. Barrière Sculpsit.
A Paris, chez l'Auteur, Rue du Jardinnet, z.j.
ca. 1 : 2 milj.
68 $\frac{1}{2}$ x 73 $\frac{1}{2}$ cm; kopergravure, gekleurde departe-
ments-grenzen.
- 22-i Frankrijk 518
Nouvelle Carte de France Routière et Postale..
(Par) Hocquart jeune.
Paris, Audin, quai des Augustins, 1828.
ca. 1 : 2.5 milj.
45 x 53 cm; lithografie.
- 3-n Frankrijk 519
Carte Géographique et Administrative du Royaume
de France..en van naburige landen. Dessinée par
Hérisson, Ingénieur-Géographe. Troisième Édi-
tion. Revue et Augmentée par H. Brué..
Paris, chez Desray et J. Goujon, 1816.
1 : 1.2 milj.
62 $\frac{1}{2}$ x 95 $\frac{1}{2}$ cm; 4 bldn; kopergravure, gekleurd.
No's 12-15 v.d. Atlas Universel v. Brué.
Inzet op bl. 12: Département de la Seine, par
H. Brué.
Zie Netscher, Rép. II, No. 42.
- 8-m Frankrijk 520
Carte figurative de l'Instruction populaire de

- la France. Collon delin., Lith. de Jobard Frères, à Bruxelles et à Amsterdam.
Brussel-Amsterdam, bij Jobard Fr., z.j.
ca. 1 : 1.9 milj.
52 x 50 cm; lithografie.
Kartogram. Pl. 1. des Forces Productives et Commerciales de la France; par le Baron Charles Dupin..
- 8-k Frankrijk 521
- Géographie et Statistique de la République Française. Par H. Langlois, Géographe.
A Paris, Au Bureau Géographique, 1849.
ca. 1 : 1.5 milj.
51½ x 78½ cm; Typografie Bénard et Comp.; gekleurd.
- 22-cr¹⁻¹⁵ Frankrijk 522
- Atlas Départemental: de bladen no. 4-Basses Alpes, 12-Bouches du Rhône, 24-Doubs, 25-Drôme, 37-Isère, 38-Jura, 41-Loire, 44-Loiret, 53-Meurthe, 54-Meuse, 56-Moselle, 68-Rhône, 80-Var, 81-Vaucluse, 85-Voges. Michel fils aîné. Versailles-Paris, Barreswil et Andrieux, Editeurs, z.j.
15 bldn., 20 x 25 cm; kopergravure.
Dépôt à Paris chez Garnier, Palais Royal..
- 8-n Noord-Frankrijk 523
- Carte de la France Septentrionale. Collon delin., lith. de Jobard Frères.
Z.pl., z.j.
ca. 1 : 1.000.000.
44 x 78½ cm; lithografie.
(Pl. 2 des Forces Productives et Commerciales de la France; par le Baron Charles Dupin).
- 22-m Dép. des Ardennes 524
- Carte Particulière des Environs de Philippeville, Charlemont, Mariembourg, Rocroy.. Sur la Copie de Bruxelles par E.H. Fricx.
A Amsterdam, Chez I. Cévens et C. Mortier, Corrigée du Nouveau en 1745.
ca. 1 : 150.000.
41 x 55 cm; kopergravure, gekleurde grenzen.
- 22-n Dép. de l'Aisne-du Nord 525
- Carte Particulière des Environs d'Avesnes, Landrecy, La Capelle, Guise. Sur la Copie de Brussel par E.H. Fricx.

- A Amsterdam, Chez Cövens et Mortier, Corrigée du Nouveau en 1745.
ca. 1 : 115.000.
41 x 55 cm; kopergravure, gekleurde grenzen.
- 22-o Dép. du Pas de Calais 526
- Carte particulière des Environs d'Arthois du Boulenois et d'une partie de la Picardie. Sur la Copie de Bruxelles par E.H. Friex.
A Amsterdam, Chez I. Cövens et C. Moertier, (\pm 1745).
ca. 1 : 128.000.
41 x 55 cm; kopergravure, gekleurde grenzen.
- 22-p La Somme-oost 527
- Carte particulière des Environs de Cambray, Bappaumes, St. Quentin, Péronne. Sur la Copie de Brussel par E.H. Friex.
A Amsterdam, Chez Cövens et Mortier, (\pm 1745).
ca. 1 : 125.000.
41 x 55 cm; kopergravure, gekleurde grenzen.
- 22-p^{bis} Dép. de la Somme-est 528
- Carte particulière des Environs de Cambray, Bappaumes, St. Quentin, Péronne.
A Bruxelles, ches Eugene Henry Fricx, 1710.
ca. 1 : 125.000.
41 x 55 cm; kopergravure, gekleurde grenzen en steden.
- 22-q Frans-Vlaanderen 529
- La Flandre Francoise,..Par le Sr. Sanson..
A Paris, Chez H. Iaillot, 1674.
ca. 1 : 240.000.
42 $\frac{1}{2}$ x 56 $\frac{1}{2}$ cm; kopergravure, gekleurde grenzen.
- 22-r Artois 530
- Artesia Comitatus.
Amstelodami, Apud Ioannem Ianssonium, z.j.
ca. 1 : 300.000.
37 x 48 cm; kopergravure.
- 22-s Artois 531
- Carte d'Artois et des Environs..Par Guillaume de l'Isle..(Derosier sculp.)
A Paris, Chez l'Auteur, 1711.
ca. 1 : 204.000.
48 $\frac{1}{2}$ x 63 cm; kopergravure, gekleurde grenzen en steden.

- 22-t Krijgsgeschiedk. kaart van Rijsel en omgeving 532
 Plan du Siège de Lille avec ses Environs..Le
 13 Septemb. 1708. P.B. Cal Fecit.
 A la Haye, Chez Pierre Husson, z.j.
 59 x 39½ cm; kopergravure, gekleurd.
 Het noorden linksboven.
- 22-u Calais-Duinkerken 533
 Perfecte Kaerte van t' Berger en Broucborger
 Ambacht, mitsgaders de Wateringen ende de Vier
 Dycken, nieulijcx verbeterd en uytgegeven door
 Nicolaus Visscher.
 (Amsterdam), nunc apud Petrum Schenk Iunior,
 z.j.
 ca. 1 : 60.000.
 40½ x 51 cm; kopergravure, gekleurde grenzen.
- 22-k Picardie 534
 Les Embouchures de la Somme et de Bresle Riv.
 où est Valeri, Eu et Dieppe. J. Harrewijn f.
 A Bruxelles, chez Eugene Henry Fricx, 1710.
 ca. 1 : 120.000.
 41½ x 56½ cm; kopergravure.
- 22-v Picardie 535
 Carte du Gouvernement Général de Picardie, qui
 comprend la Generalité d'Amiens avec l'Artois &
 les Frontières des Pays-Bas. Dressée sur le
 Dessin des Cartes de Mr. de l'Isle.
 (Neurenberg),...publiée par les Héritiers de
 Homan, l'An 1746.
 ca. 1 : 375.000.
 46½ x 56 cm; kopergravure, gekleurd.
- 22-w Normandie 536
 Duché et Gouvernement General de Normandie,
 Divisé en Haut et Bas, en divers Pays et
 Balliages..
 A Amsterdam, Par F. de Witt, z.j.
 ca. 1 : 450.000.
 49½ x 60 cm; kopergravure.
 Inzet: les Isles de Garnezy et Aurigny..
- 22-x Normandie 537
 Le Gouvernement de Normandie & une Partie de
 l'Isle de France, d'Orléanois & de Bretagne.
 A Amsterdam, Chez Ioachim Ottens, z.j.
 ca. 1 : 540.000.
 47 x 59 cm; kopergravure, gekleurd.

- 22-y Ile de France 538
 Gouvernement Général de l'Isle de France, où
 sont la France, le Valois, Soissonnois,...
 A Amsterdam, Chez F. de Witt, z.j.
 ca. 1 : 370.000.
 50 x 59 cm; kopergravure.
- 22-bc Omstreken van Parijs 539
 Nieuwe Kaart van de Buitenstreeken van Parijs.
 Meetkundig opgenomen in 1792 en 1793 met alle
 de Nieuwe Sterkten, verschansingen en Versper-
 ringen tusschen de Rivieren de Seine en de
 Marne.
 Te Amsterdam, by Johannes Allart, z.j.
 ca. 1 : 88.000.
 45 x 60 cm; kopergravure, gekleurd.
- 22-bd Omstreken van Parijs 540
 Les Environs de Paris à l'usage de Mons. le Duc
 de Bourgogne, Par..H. Iaillot.
 A Paris, Chez H. Iaillot, z.j.
 ca. 1 : 200.000.
 45½ x 61½ cm; kopergravure, gekleurde grenzen
 en steden.
- 22-be Brie en Champagne 541
 Champagne et Brie etc. Par Mr. Sanson, Geo-
 graphe du Roy.
 Z.pl., z.j.
 ca. 1 : 850.000.
 40 x 50½ cm; kopergravure.
- 22-bf Champagne 542
 Le Gouvernement de Champagne, i.e. Praefectura
 Generalis Campaniae in Electiones suas divisa.
 Aeri incedit..T.C. Lotter.
 (Augsburg),..excudit Tobiam Conradum Lotter,
 z.j.
 ca. 1 : 480.000.
 57 x 49 cm; kopergravure, gekleurd.
- 22-bg Lotharingen-Franche Comté 543

 Z.pl., z.j.
 ca. 1 : 740.000.
 49½ x 64 cm; kopergravure, gekleurde grenzen.
 Dedié à Monseigneur le Comte de Maurepas,
 Ministre et Secrétaire d'Etat.

- 22-bh Lotharingen 544
 Exactissima Lotharingia tam Regis Gallorum quam Ducis Caroli. Operâ Caroli Allard.
 T'Amsterdam, Gedrukt by Carel Allardt op den Dam, z.j.
 ca. 1 : 438.000.
 46 $\frac{1}{2}$ x 56 cm; kopergravure.
 Het noorden links.
- 22-bi Lotharingen 545
 Generalis Lotharingiae Ducatus Tabula, qua accuratissime ostenduntur Ducatus Lotharingiae Propriae et Barrensis..
 Amsterdam, per Nicolaum Visscher, z.j.
 ca. 1 : 470.000.
 61 $\frac{1}{2}$ x 56 $\frac{1}{2}$ cm; kopergravure.
- 22-bk Lotharingen 546
 Carte du Duché de Lorraine, Gravée sur les Derniers Memoires.
 Z.pl., z.j.
 ca. 1 : 600.000.
 17 $\frac{1}{2}$ x 26 cm; kopergravure, gekleurd.
 Langs de randen: afb. v.d. plattegr. v. versch. steden.
- 22-bl Elzas 547
 Carte de la Haute et Basse Alsace, Suntgaw, Brisgaw, Ortenaw et Partie des Marquisats de Baden..Iac. Andr. Fridrich sc. A.V.
 A Strasbourg, chez I.R. Doulseker, 1727.
 ca. 1 : 278.000.
 90 x 35 cm; kopergravure.
- 22-bm Elzas 548
 Superioris atque Inferioris Alsaciae Tabula perquam Accurata et Exacta..
 (Amsterdam), ex conatibus P. Schenk, z.j.
 ca. 1 : 400.000.
 56 x 48 $\frac{1}{2}$ cm; kopergravure, gekleurd.
- 22-bn Superioris atque Inferioris Alsaciae Tabula Perquam Accurata et Exacta.. 549
 (Augsburg), ex conatibus Tob. Conrad Lotter, Calcogr., z.j.
 ca. 1 : 400.000.
 55 $\frac{1}{2}$ x 48 cm; kopergravure, gekleurd.
 (Vgl. 11-bm).

- 22-bp Bretagne 550
 Praefectura Ducatus Britanniae, quae Superior
 et Inferior..
 (Amsterdam), Ex Editione Gerardo Valk, z.j.
 ca. 1 : 650.000.
 49 x 60 cm; kopergravure, gekleurd.
- 22-bq Bretagne 551
 Duché et Gouvernement Général de Bretagne,
 divisé en Haut et Bas..
 A Amsterdam, par F. de Witt, z.j.
 ca. 1 : 435.000.
 48½ x 60 cm; kopergravure.
- 22-br Bretagne 552
 Ducatus Britanniae Tabula cum omnibus suis
 Provinciis Nova Descriptio per Theodorum
 Danckerts Amstelodami.
 Amsterdam, z.j.
 ca. 1 : 350.000.
 50 x 59 cm; kopergravure, gekleurd.
- 22-bs Belle Ile (Bret.) 553
 Marquisat et Gouvernement de Bell-Isle. Divisée
 en ses quatre Paroisses du Palais, de Bangor,
 de Lomaria et de Sauzon.
 Z.pl., z.j.
 ca. 1 : 65.000.
 21 x 29 cm; kopergravure.
- 22-bt Orléanais 554
 Gouvernement General dv Pays Orleanois.
 Z.pl, z.j.
 ca. 1 : 800.000.
 47 x 60 cm; kopergravure.
- 22-bu Lyonnais 555
 Gouvernement General du Lyonnais..Par F. de
 Witt a Amsterdam.
 Amstelodam, Apud F. de Witt, z.j.
 ca. 1 : 600.000.
 41 x 57½ cm; kopergravure.
- 22-bv Franche Comté 556
 Comitatus Burgundiae tam in Praecipuas ejus
 Praefecturas..distincte divisus..v. Gouwen sc.
 Amsterdam, Nicol. Visscher, z.j.
 ca. 1 : 370.000.
 56 x 46 cm; kopergravure.

- 22-bw Franche Comté 557
 Comitatus sive Liberae Burgundiae Nova Tabula,
 Vulgo dicta La Franche Comté..per F. de Witt.
 Amstelodami, z.j.
 ca. 1 : 390.000.
 43½ x 57 cm; kopergravure.
 Het noorden rechts.
- 22-bx Franche Comté 558
 Comitatus Burgundiae tam in Primarias ejus
 Praefecturas quam in Minores earundem Balli-
 viatque..distincte divisi Nova Repraesentatio
 Geographica facta a Ioh. Baptista Homanno
 Noribergae.
 (Neurenberg), z.j.
 ca. 1 : 400.000.
 57 x 48 cm; kopergravure, gekleurd.
- 22-by La Franche Comté 559
 La Franche Comté divisée en Trois Grands
 Balliages..présenté à Monseigneur le Dauphin
 par..Hubert Iaillot.
 A. Paris, Chez H. Iaillot, joignant les grands
 Augustins, aux 2 Globes, 1681.
 ca. 1 : 220.000.
 80 x 57 cm; kopergravure, gekleurde grenzen.
- 22-bz Guyenne 560
 Tabula Aquitaniae complectens Gubernationem
 Guiennae et Vasconiae, exhibita a Ioh. Bapt.
 Homanno, Norimbergae.
 Neurenberg, z.j.
 ca. 1 : 935.000.
 48 x 57½ cm; kopergravure, gekleurd.
- 22-ca Guyenne-Gascogne 561
 Gouvernement de la Guienne & Gascogne.
 Z.pl., z.j.
 ca. 1 : 825.000.
 44 x 59½ cm; kopergravure.
- 3-m Gascogne 562
 Carte Routière de la Gascogne, de la Navarre,
 du Béarn et du Comté de Foix..ainsi que
 l'indication des Relais de Poste..Par Hérisson,
 Géographe. Gravé par J.B. Tardieu, Pelicier
 scr.
 Paris, chez Jean, Toulouse, chez Avanzo, z.j.
 ca. 1 : 500.000.
 54 x 75 cm; kopergravure met gekleurde adm.
 grenzen.

- 22-cb De Eilanden Ré en Oléron (t.o. La Rochelle) 563
 Insvlae Divi Martini et Vliarvs, Vulgo l'Isle de Ré et Oléron. (Amsterdam), uit de Atlas van Bleau, (Ned. tekst), z.j.
 ca. 1 : 200.000.
 39½ x 54 cm; kopergravure, gekleurd.
 Het noorden links.
- 22-cc Languedoc-Provence 564
 Pars Inferior Principatus Languedoci, Provinciae, Delphinatus... (Amsterdam), Apud Petrum Schenk, 1707.
 ca. 1 : 750.000.
 46½ x 58½ cm; kopergravure, gekleurd.
- 22-cd Languedoc 565
 Le Gouvernement Genral de Languedoc divisé en trois Lieutenances generales..Par G. de l'Isle. A Amsterdam, chez Jean Covens & Corneille Mortier, Geographes, z.j.
 ca. 1 : 550.000.
 57½ x 90 cm; kopergravure, gekleurde grenzen en steden.
- 22-cf Languedoc 566
 Gouvernement General de Langvedoc. Divisé en ses Vint Deux Diocesez. A Amsterdam, chez F. de Witt, z.j.
 ca. 1 : 700.000.
 44 x 54 cm; kopergravure.
- 22-ce Languedoc 567
 Le Gouvernement General de Languedoc divisé en trois Lieutenances..Dressez sur les Memoires du Sr. Tillemon, par I.B. Nolin. A Paris, chez I.B. Nolin, z.j.
 ca. 1 : 625.000.
 45½ x 62 cm; kopergravure, gekleurde grenzen. Dedié à..le Cardinal de Bonsy..
- 22-1 De Cevennes 568
 Le Théâtre de la Guerre dans les Sevennes avec les Montagne et les Plaines des environs, les grands Chemins Royaux. Faits..sous les soins de M. de Basville, Intend. de Languedoc. A Rotterdam, Chez Henri de la Feuille, 1703.
 ca. 1 : 200.000.
 40½ x 48½ cm; kopergravure.
 Het noorden rechts.

- 22-cg Nîmes en omgeving 569
 Le Diocese de l'Eveché de Nîmes, Dressé Nouvellement sur les Lieux par le Sr. Gautier, Architecte..de Languedoc, Dedié à Monseigneur Esprit Flechier, Eveque de Nîmes.
 A Amsterdam, chez Pierre Mortier, z.j.
 ca. 1 : 150.000.
 45½ x 60 cm; kopergravure.
 Met een afb. van het Amphithéâtre en de Tempel van Diana.
- 22-ch Dauphiné 570
 Delphinatus Praefectura quae Gallis audit Gouvernement de Dauphiné; bipartitus in Superiorem et Inferiorem, per Gerardum Valk. (Amsterdam), z.j.
 ca. 1 : 350.000.
 49 x 59½ cm; kopergravure, gekleurd.
- 22-cl Dauphiné 571
 Le Gouvernement General du Dauphiné, Divisé en Haut et Bas..Par le Sr. Sanson.
 A Paris, chez H. Iaillet, 1692.
 ca. 1 : 360.000.
 54 x 85 cm; kopergravure, gekleurd.
- 22-ci Dauphiné 572
 Le Gouvernement General du Dauphiné divisé en Haut et Bas...Par F. de Witt.
 (Amsterdam), z.j.
 ca. 1 : 360.000.
 49 x 59½ cm; kopergravure, gekleurd.
 Dubbel-ex., ongekleurd. (22-ci^{bis}).
- 22-ck Dauphiné 573
 Dauphine sive Delphinatus superior et inferior nec non Ducatus Sabaudiae pars maxima, stilo.. T.C. Lotter.
 Augsburg,..sumtibus Tobiae Conradi Lotter, Chalc. et Geogr., z.j.
 ca. 1 : 450.000.
 49½ x 58½ cm; kopergravure, gekleurd.
- 22-cm Provence 574
 Comté et Gouvernement General de Provence... Dressez..par F. de Witt.
 A Amsterdam, F. de Witt, z.j.
 ca. 1 : 400.000.
 48 x 59 cm; kopergravure.

- 22-cn Provence 575
- Le Gouvernement General de Provence divisé en ses Vigueries et Terres Adjacentes..Par le Sr. Sanson..Presenté à Mons. le Marquis de Seignelay et Lonré..
A Paris, chez H. Iaillot, joignant les grands Augustins, aux 2 Globes, 1692.
ca. 1 : 350.000.
55 x 84 cm; kopergravure, gekleurde grenzen.
- bis
- 22-cq Corsica 576
- Insula Corsica, olim Regni Titulo Insignis, nunc Genuensis Reipublicae potestati subjecta.. Amstelodami, Apud I. Còvens et C. Mortier, Geographos, z.j.
ca. 1 : 350.000.
56½ x 48½ cm; kopergravure, gekleurde grenzen en omtrekken.
- 22-cp Corsica 577
- Nouvelle Carte de L'Isle de Corse, Apartement à la République de Gênes. Presentement divisée et soulevée sous les ordres du Baron de Neuhoff ..Levé sur les Lieux par le Capitaine I. Vogt. A Amsterdam,..Donnée au jour par Renier & Iosue Ottens, Géographes, z.j.
ca. 1 : 400.000.
51 x 58 cm; kopergravure, gekleurd.
Dubbel-ex., ongekleurd. (22-cp^{bis}).
- 22-cq Corsica 578
- Insula Corsica, olim Regni Titulo Insignis, nunc Genuensis Reipublicae potestati subjecta.. (Augsburg), M. Seutter, z.j.
ca. 1 : 350.000.
57½ x 49 cm; kopergravure, gekleurd.
- 22-cs Bagnères (Boven-Garonne) 579
- Carte frontière du Département de Haute Garonne. Dressée d'après Cassini et les plans du cadastre des communes, par Bartro..à Luchon, revue par Mr. Barrau. Gravé par Pierre Tardieu. St. Béat, Bagnères de Luchon, St. Gaudens, chez P. Bavard, Ribaut, Cassé frères.., 1842.
ca. 1 : 91.000.
41 x 60 cm; lithografie.
Met een "Vue de la frontière d'Aragon..".

- 22-ct¹ Dep. Indre-et-Loire 580
- Tableau Géographique et Statistique du département d'Indre-et-Loire. Gravé par Le Gagneur, Rue de la Harpe, Paris.
Paris, Baudouin Frères, Éditeurs, Rue de Vaugirard, z.j.
ca. 1 : 938.000.
35½ x 46½ cm; lithografie, gekleurd.
No. 36 uit de "Atlas Géogr. et Stat. des départements de la France"; imprimerie de Rignoux..
- 22-ct² Dep. Loir-et-Cher 581
- Tableau Géographique et Statistique du département de Loir-et-Cher. Gravé par Le Gagneur. Paris, Baudouin Frères, éditeurs, Rue de Vaugirard, z.j.
ca. 1 : 938.000.
35½ x 46½ cm; lithografie, gekleurd.
No. 40 uit de "Atlas éogr. et Stat. des départements de la France".
- 22-ct³ Dep. de La Marne 582
- Tableau Géographique et Statistique du département de la Marne. Gravé par le Gagneur. Paris, Baudouin Frères, éditeurs, Rue de Vaugirard, z.j.
ca. 1 : 938.000.
35½ x 46½ cm; lithografie, gekleurd.
No. 50 uit de "Atlas Géogr. et Stat. des départements de la France".
- 22-ba Parijs 583
- Platte Grond van Parijs, zijn voorburggen en omleggende Plaatse. Guill. de l'Isle.
A Amsterdam, Chez Iean Covens & Corneille.
Mortier, z.j.
ca. 1 : 13.000.
56 x 75 cm; kopergravure.
Titel ook in't frans.
- 22-z Parijs 584
- Paris.
Z.pl., z.j.
ca. 1 : 35.000.
23½ x 29½ cm; kopergravure.
Het noorden linksboven.

22-bo Frankrijk (Straatsburg)

585

Plan de la Ville.

1843.

1 : 25.000 (zeer globaal).

11 x 8 cm.

Verder bevat deze folder een feestkalender, een lijst met belangrijke gebouwen, en twee aanbevelingen voor hotels.

22-co Marseille

586

Plan de la Ville de Marseille, de ses Faubourgs et Bastides..Dressé (et gravé) par Vicq, Graveur-Editeur à Paris.

A Marseille, Chez Chardon, Libraire Auteur, Rue Canebière, 1832.

ca. 1 : 10.500.

29 x 45½ cm; kopergravure.

Z W I T S E R L A N D

- 21-cr Zwitserland 587
 Novissima et Accuratissima Helvetiae, Rhaetiae, Valesiae et Partis Sabuadiae Tabula.
 Amsterdam, ex Officina R. & I. Ottens, z.j.
 ca. 1 : 460.000.
 49 x 57½ cm; kopergravure, gekleurd.
- 21-cs Zwitserland 588
 Carte Nouvelle de la Suisse avec les Routes des Voyages faites en 1776, 1779, 1785 & 1786 par William Coxe, A.M.D. Veelwaard sculp., Amsteldam.
 A Utrecht, Rotterdam & Amsterdam, chez B. Wild & J. Altheer, J.P. van Heel, Mortier Cövens & Fils, 1796.
 ca. 1 : 450.000.
 51 x 75 cm; kopergravure, gekleurde grenzen.
- 21-ct Zwitserland 589
 Switzerland and the Country of the Grisons, Wherein is Described the XIII Switz Cantons with their Allies & c. Humbly Inscrib'd to.. the Marquiss of Harold & c. Revised by I. Senex. Z.pl., z.j.
 ca. 1 : 670.000.
 40 x 53½ cm; kopergravure, gekleurde kantonsgrenzen.
- 21-cu Bern en het Berner Oberland 590
 Tableau topographique de la Chaîne des Alpes-bernoises et des principaux édifices de la ville de Berne; pris de l'entrée de la promenade de l'Egni.
 Par F.N. König, z.pl, z.j.
 18 x 43 cm; kopergravure.
- 21-cv Glarus 591
 Pagus Helvetiae Glaronensis cum Satrapia Werdenberg, recenter delineatus per Gabrielem Walserrum V.D.M. Tob. Conr. Lotter Sc. (Augsburg), Cura et Sumtibus Matthaei Seutteri, z.j.
 ca. 1 : 80.000.
 57½ x 49 cm; kopergravure, gekleurd.

- 21-cw Glarus 592
 Canton Glarus sive Pagus Helvetiae Glaronensis
 cum Satrapia Werdenberg, recenter delineatus
 per Gabrielem Walserum, V.D.M.
 Norimbergae, edentibus Homannianis Heredibus,
 1768.
 ca. 1 : 100.000.
 45½ x 55½ cm; kopergravure, gekleurd.
- 21-cx Brienzer See-Grindelwald 593
 Karte der Thäler von Interlacken, Lauterbrunnen,
 Grindelwald und Oberhasli. J.J. Scheurmann Sculp.
 Z.pl., z.j.
 ca. 1 : 125.000.
 17 x 23½ cm; kopergravure, gekleurd.
 Het noorden links onder.
 Titel ook in het frans.
- 21-cy Berner Oberland 594
 Karte der Eisgebirge zwischen dem Berner-Ober-
 land und dem Oberwallis. J.J. Scheurmann sculp.
 Z.pl., z.j.
 ca. 1 : 165.000.
 17 x 23½ cm; kopergravure, gekleurd.
 Het noorden links onder.
 Titel ook in het frans.
- 21-cz Interlaken en omgeving 595
 Plan des Thals von Unterseen und Interlacken
 zwischen dem Thuner und Brienzer See. Aufge-
 nommen v. Stähli; gest. v. J.J. Scheurmann.
 Z.pl., z.j.
 ca. 1 : 37.000.
 15 x 21 cm; kopergravure.
 Noord onder.
 Titel ook in het frans.
- 21-da Zürich 596
 Grundriss der Stadt Zürich, 1824, vermehrt im
 Jahr 1828, mit Benuzung des Breitingerschen
 Plans vom Jahr 1814, gezeichnet..von Heinrich
 Keller. Gest. v. J. Scheurmann.
 Zürich, H. Keller, 1828.
 ca. 1 : 5.500.
 26 x 33½ cm; kopergravure, gekleurd.
 Inzet: Zürich's Boden, (Terrain).

D O N A U L A N D E N

- 21-dc en Donaulanden 597
 21-dc^{bis}
 (ongekl.) Novissima Tabula Regni Hungariae et Regionum
 quondam ei unitarum...Totus pene Danubius..
 Auctore Reinier & Iosua Ottens, Geograph.
 Amstelodamensi. J. Keyser schulpcit.
 Amsterdam, op Nieuws Gecorrigeert na de nieuwe
 Origineel, na des Keisers in Duytsland gemaakt
 ..door Reinier & Iosua Ottens, op den Nieuwen-
 dyk in de Werelt-Caart..., z.j.
 ca. 1 : 1.75 milj.
 49½ x 89 cm; kopergravure, gekleurd.
- 13-bm Beneden-Donaulanden 598
 Theatrum Belli ad Borysthenem Tyram & Danubium
 Fluvios gesti Ao. MDCCXXXVIII (1738).
 Excus in Academia Scientiarum Petropolitana,
 Hagae Comitum-apud Joan. Block, z.j.
 ca. 1 : 2.45 milj.
 47 x 64½ cm; kopergravure, gekleurd.
- 8-1 Oostenrijk 599
 Die Land- und Wasser Communicationen des Kaiser-
 thumes Oesterreich.
 Wien, herausgegeben von der k.k. Direction der
 administrativen Statistik, 1856.
 ca. 1 : 3 milj.
 37 x 50 cm.
- 20-cb Opper- en Beneden-Oostenrijk 600
 Nova Mappa Archiducatus Austriae (Superioris
 en Inferioris)...
 (Augsburg), Matth. Seutter, z.j.
 ca. 1 : 350.000.
 2 bldn., 48½ x 58 cm; kopergravure, gekleurd.
- 21-bl Tirol-Vorarlberg 601
 Tyrol und Vorarlberg mit besonderer Rücksicht
 auf den Ausammenhang der Gebirge im Jahre 1808
 entworfen und gezeichnet von Adolph Steiler..
 aufs neue begränzt nach den Münchner Vertrag
 vom 14 April 1816.
 Nürnberg, bei Adam Gottlieb Schneider u. Weigel,
 z.j.
 ca. 1 : 425.000.
 54 x 71 cm; kopergravure.
 Met een verantwoording van de kaarten en ge-
 gevens, die aan de kaart ten grondslag liggen.

- 21-bm Tirol-Vorarlberg 602
- Charte von Tirol und Vorarlberg..entworfen von F.W. Streit. Nach den neuesten Grenzen berichtet, 1817.
Weimar, Im Verlage des Geograph. Instituts, 1830.
ca. 1 : 520.000.
47 x 60 cm; kopergravure, gekleurde grenzen.
- 20-cd Tirol-Trentino 603
- Tirolis Comitatus continens Episc. Tridentinum et Brixiensem...
(Augsburg), Cura et sumptibus Tobiae Conradi Lotter, Geogr. Aug. Vind., 1761.
ca. 1 : 530.000.
48 x 57½ cm; kopergravure, gekleurd.
- 20-cc Salzburg 604
- t'Aartsbisdom Saltzburg-Gelegen na de Stelling van de Hr. de l'Isle.
Uitgegeven tot Deventer by I. de Lat en tot Almelo by I. Keizer, z.j.
ca. 1 : 1 milj.
17 x 24 cm; kopergravure, gekleurde grenzen.
- 20-ce Inn-gebied (W. Opper-Oostenrijk) 605
- Das Inn Viertel in dem Erzherzogthum Oesterreich ob der Enns.
Augsburg, In Verlag Tobias Conrad Lotter, z.j.
ca. 1 : 150.000.
47½ x 46½ cm; kopergravure, gekleurd.
- 1-f Karinthie 606
- Die Land- und Wasser Communicationen des Herzogthumes Kärnten, herausgegeben von der k.k. Direction der administrativen Statistik.
Wien, 1856.
1 : 288.000.
42½ x 66½ cm; kopergravure.
Middenonder: profielen van de belangrijkste wegen.
- 21-bk Oostenrijk-Hongarije 607
- General Charte des Oestreichischen Kaiserstaats..entworfen von C.F. Weiland.
Weimar, im Verlage des Geograph. Instituts, 1829.
ca. 1 : 2.35 milj.
49½ x 63½ cm; kopergravure, gekleurde grenzen.

- 1-e Oostenrijk-Hongarije-Tsjechoslowakije 608
 General Handels-Post-Strassen und Eisenbahn-
 karte der oesterreichischen Monarchie, von
 F.W. Klenner. Projectirt und gezeichnet v. Jac.
 Wobisch, z.j.
 Wien F. Paterno.
 1 : 1.500.000.
 74 x 103 cm. Lithografie, gekleurde grenzen en
 spoorlijnen.
 Bezüglich..Eisenbahnen..Telegrafestationen
 vervollständiget und verbessert von Alex. Mayer,
 k.k. Postofficial.
- 1-g Oostenrijk-Hongarije-Tsjechoslowakije 609
 Völker- und Sprachenkarte der Oesterreichischen
 Staaten, mit genauer Angabe der Provinz- und
 Kreis-Begrenzungen, so wie der kleinen Sprach-
 gebiethen und der gemischten Kreis- und Ortsbe-
 völkerung, von Franz Raffelsperger.
 Wien, Typographische Landkartenverlag, 1849.
 1 : 1.667.000.
 74 x 96½ cm. Kleurendruk.
 In rechter onderhoek: Ergänzende Übersichten
 Europas.
- 21-m Omgeving van Wenen 610
 Wien's Umgebungen.
 In Wien, bey Tranquillo Mollo, z.j.
 ca. 1 : 185.000.
 32½ x 45 cm; kopergravure.
- 21-cp Wenen 611
 Wien-1833. Gez. v. Ltn. Renner; in Stahl ge-
 stochen von J. Zinter.
 Hildburghausen, Stich, Druck u. Verlag der
 geographisch. Anstalt des Bibliographischen
 Instituts, z.j.
 ca. 1 : 18.750.
 42 x 33 cm; staalgravure.
 Het noorden linksboven. Langs onder- en boven-
 rand: afb. v.d. grootste gebouwen. No. I uit
 Meyers Städte Atlas. Inzet: Omgev. v. Wenen.
- 21-h Moravie 612
 Mappa Geographica Specialis Marchionatus
 Moraviae in sex Circulos divisae..Matth.
 Albrecht Lotter Sculps.
 (Augsburg), Cura et sumptibus Tobiae Conradi
 Lotter, 1758.
 ca. 1 : 475.000.
 50 x 58 cm; kopergravure, gekleurd.
 Inzet linksonder: Brünn; rechtsonder: Olmütz.

- 21-b Bohemen 613
- Le Royaume de Bohème divisée en ses douze Cercles. Carte reduite sur celle de 25 Feuilles par I.C. Muller, Capit. et Ingen. A Amsterdam, chez Pierre Schenk, l'Entrée du Ness dans le Atlas de N. Visscher, 1745. ca. 1 : 700.000. 49½ x 62 cm; kopergravure, gekleurd. Dubbel-ex. (21-b^{bis}): z.j., ongekleurd.
- 21-c Bohemen 614
- Regnum Bohemia, eique Annexae Silesia Marchionatus Moravia et Lusatia quae sunt Terrae Haereditariae Imperatoris. Per F. de Wit. Amsterdam, ex Officina R. & I. Ottens, z.j. ca. 1 : 925.000. 49 x 57½ cm; kopergravure, gekleurd.
- 21-e Praag en omstreken 615
- Pragae Metropolis regni Bohemiae cum adjacentibus terris accurata descriptio geographica.. (Augsburg), Matth. Seutter, z.j. ca. 1 : 65.000. 49½ x 57½ cm; kopergravure, gekleurd.
- 21-ci Praag 616
- Grundriss von Prag, nach den besten Hülfsmitteln dargestellt. Gestochen von W. Schuldes in Prag. Prag, J.G. Calve'sche Buchhandlung, 1823. ca. 1 : 12.500. 33½ x 33 cm; kopergravure. Zu Griesel's Neuestem Gemälde gehörig..
- 21-ck Praag en omgeving 617
- Prag und seine Umgebungen, nach den besten Hülfsmitteln dargestellt. C. Kettner sculp. Prag, J.G. Calve'sche Buchhandlung, 1823. ca. 1 : 42.000. 35 x 33½ cm; kopergravure. Inzet: Postkarte vom Königreiche Böhmen. Zu Griesel's Neuestem Gemälde gehörig..
- 21-bt Karlovy Vary (Karsbad) 618
- Grundriss und Prospect des Welt-berühmten Carlsbad mit unterschiedlichen Gegenden.. (Neurenberg), ..accurat gezeichnet und ausgefertigt von Homännischen Erben, Anno 1733. 48½ x 57 cm; kopergravure, gekleurd.

- 21-d Karlovy Vary en omstreken 619
 Accurate Abbildung der Statt Kayser Carlsbad,
 nach doppelten Prospect und Geograph. Situation
 in Böhmen in dem Elnbogner Crais gelegen samt
 angränzender Gegend und Landschafften..
 Augspurg, Matth. Seutter, (+ 1732).
 ca. 1 : 175.000.
 49 x 57½ cm; kopergravure, gekleurd.
- 21-db Hongarije 620
 Carte particulière de la Hongrie, de la Transil-
 vanie, de la Croatie et de la Sclavonie. Dressée
 sur les Observations de Mr. le Comte Marsilli..
 par G. Delisle.
 A Paris, chez l'auteur, 1717.
 ca. 1 : 1.500.000.
 48 x 59 cm; kopergravure, gekleurde grenzen.
- 21-dd Hongarije 621
 Totius Regni Hungariae, Maximaque Partis
 Danubii Fluminis una cum adjacentibus et fini-
 timus Regionibus Novissima Delineatio, per
 Carolum Allard.
 (Amsterdam), z.j.
 ca. 1 : 1.450.000.
 43 x 53½ cm; kopergravure.
- 21-df Hongarije 622
 Nieuwe Kaart van Hongarien en het Noordelyke
 deel van Turkyen.
 Z.pl., z.j.
 ca. 1 : 5.125.000.
 18 x 22 cm; kopergravure, gekleurd.
- 21-de Hongarije 623
 Charte von den Kaiserlich Oesterreichischen
 Ungarischen Ländern, entworfen und gezeichnet
 von F.W. Streit.
 Weimar, im Verlage des Geograph. Instituts,
 1830.
 ca. 1 : 1.250.000.
 49 x 71½ cm; kopergravure, gekleurde grenzen.
- 21-di Transsylvanie 624
 Transylvaniae Principatus in quinque Nationes
 divisus..aeri incisus per Matthaeum Seutter.
 (Augsburg), M. Seutter, z.j.
 ca. 1 : 750.000.
 49 x 57 cm; kopergravure, gekleurd.

- 21-dk Galicie 625
 Carte Nouvelle des Royaumes de Glizie et Lodomerie avec le District de Bukowine.
 A Augsbourg, ches Tobie Conrad Lotter, z.j.
 ca. 1 : 2.000.000.
 48 x 60 cm; kopergravure, gekleurd.
- 21-dg Ofen (Boedapest) 626
 Grundriss der König Ungrischen Freien Hauptstadt Ofen..Gezeich. u. zusammengesetzt von Tiller.
 Pesth, zu finden beij Joseph Müller, Buchhändler, 1822.
 ca. 1 : 15.000.
 43 x 54½ cm; lithografie, gekleurd.
 Het noorden rechts.
- 21-dh (Boeda-)pest 627
 Plan der Königlichen Ungarischen Freyen Hauptstadt Pesth, wie im Jahre 1821 die Gassen benant, und die Nummern der Eckhäuser bestanden. Gedruckt in der Steindruckerey des Joh. Schmid in Ofen.
 Z.pl., z.j.
 ca. 1 : 9.000.
 45½ x 60½ cm; lithografie, gekleurd.
 Het noorden links.

SPANJE - PORTUGAL

- 23-a Spanje-Portugal 628
 Regnorum Castellae Veteris, Legionis et Gallae-
 ciae, Principatumque Biscaiae et Asturiatum
 accuratissima Descriptio--Regnorum Castellae
 Novae, Andalusiae, Granadae, Valentiae et
 Murciae Accurata Tabula per Nicolaum Visser.
 Amsterdam, z.j.
 ca. 1 : 250.000.
 99 x 81½ cm; kopergravure.
 Linksonder: Baja de Cadix.
- 3-o Spanje-Portugal 629
 Theatre de la Guerre en Espagne et en Portugal..
 présenté à Philippe V, Roy d'Espagne..par..
 Jean Còvens et Corneille Mortier, Géographes.
 A Amsterdam, chez J. Còvens et Corn. Mortier,
 z.j.
 ca. 1 : 1.05 milj.
 93½ x 118 cm; kopergravure.
- 23-r Spanje-Portugal 630
 L'Espagne Divisée en tous ses Royaumes, Princi-
 pautés, & c. à l'usage de Mons. le Duc de
 Bourgogne, par son..Serviteur H. Laillot.
 A Amsterdam, Chez R. & J. Ottens, z.j.
 ca. 1 : 2.4 milj.
 45 x 59 cm; kopergravure, gekleurd.
 Titel ook in het latijn.
- 23-p Spanje-Portugal 631
 Portugal et Hispania ex Archetypo Roderici
 Mendez Sylvae et variis Relationibus et Chartis
 manu scriptis..per G. De L'Isle, Geographum.
 Augsburg, in Officina Tob. Conr. Lotter, z.j.
 ca. 1 : 3.2 milj.
 43½ x 59½ cm; kopergravure, gekleurd.
- 23-p^{bis} Spanje-Portugal 632
 Hispania ex Archetypo Roderici Mendez Sylvae
 et variis manuscriptis et impressis hujus Regni..
 Per G. de L'Isle, Geographum. Matth. Seutter
 sculp.
 Augsburg, in Officina Tobiae Conr. Lotter,
 Calcogr., z.j.
 ca. 1 : 3.2 milj.
 44½ x 61½ cm; kopergravure, gekleurd.

- 3-p^{1,2} Spanje-Portugal 633
- Carte des Royaumes d'Espagne et de Portugal où l'on a marqué les routes de poste. Dressée.. par E. Collin. Gravé par E. Collin. A Paris, chez Jean, rue St. Jean de Beauvais, z.j.
ca. 1 : 1.32 milj.
79½ x 51 cm; 2 bldn.; kopergravure met gekleurde grenzen.
Inzet: Plan de Cadiz- en Plan de Gibraltar.. publ. à Strasbourg par le graveur Weiss en 1782.
- 23-k Spanje-Portugal 634
- Mapa General de Espana dividido en sus actuales provincias, islas adyacentes, y reyno de Portugal. Compuesto..por Don Tomas Lopez, Géografo de los Dominios de S.M... Madrid, 1792.
ca. 1 : 1.4 milj.
4 bldn, elk 41 x 51 cm; kopergravure, gekleurde grenzen.
- 23-t Spanje-Portugal 635
- Karte von Spanien..entworfen..von Conrad Mannert, 1798.
Nürnberg, in der Kays. pr. Kunsthandlung Adam Gottlieb Schneider u. Weigels, 1812.
ca. 1 : 2 milj.
51½ x 66½ cm; kopergravure, gekleurde grenzen.. nach der neuen Karte von Lopez in 4 Blat. und seinen Ältern Zeichnungen der einzelnen Provinzen, an der Südküste nach Toffino, und mit einiger Beyhülfe von Mentelles' Karten entworfen..
- 23-s Spanje-Portugal 636
- Carte des Routes de Poste et Itinéraires d'Espagne et de Portugal, par Ch. Picquet, Géographe ordinaire du Roi..Dressée par Lapie, Ingr. Géographe. Nouvelle Edition. A Paris, Chez Ch. Picquet, Quai de Conti, 1822.
ca. 1 : 2.4 milj.
49 x 63 cm ; kopergravure, gekleurd.
D'après les Cartes de Lopez, Tosino et autres documents authentiques.
Inzet: Carte Partic. des Routes de Postes de Madrid aux Châteaux Royaux.

- 23-q Spanje-Portugal 637
 Charte von Spanien und Portugal. Mit der neuen Eintheilung. Neu gezeichnet..von Christoph Fembo.
 Nürnberg, ..herausgegeben von Chr, Fembo, 1823.
 ca. 1 : 2.225 milj.
 47½ x 59 cm; kopergravure, gekleurde omtrekken.
- 23-l Spanje-Portugal 638
 Carte Routière des Royaumes D'Espagne et de Portugal. Réduité d'après la Carte Itinéraire publiée par le Dépôt de la Guerre. Par L.H. Berthe, Graveur, Rue St. Jaques.
 A Paris, 1825.
 ca. 1 : 1.85 milj.
 52 x 75 cm; kopergravure, gekleurde grenzen.
- 23-m Spanje en Portugal 639
 en
 23-m^{bis} Spanien und Portugal entworfen und gezeichnet von C.F. Weiland. L.G. Jaeger sc. in Nürnberg. Weimar, im Verlage des Geograph. Instituts, 1830.
 ca. 1 : 2.3 milj.
 48 x 57 cm; kopergravure, gekleurde grenzen.
- 23-n Spanje-Portugal 640
 Spanien und Portugal, entworfen und gezeichnet von C.F. Weiland.
 Weimar, Im Verlage des Geographischen Instituts, 1836.
 1 : 2.26 milj.
 48½ x 60 cm; kopergravure, gekleurde grenzen.
 Met detail-kaartjes van Gibraltar, Lissabon, Cadiz en Madrid.
- 23-o Spanje-Portugal 641
 L'Espagne et le Portugal, Par J.B. Poirson, Ingénieur Géographe. Gravé par Tardieu l'Ainé, Rue de Sorbonne.
 (Parijs), z.j.
 ca. 1 : 3 milj.
 35 x 43 cm; kopergravure.
- 3-q Spanje en Portugal 642
 Mapa General de Caminos de Espana y de Portugal con las nuevas divisiones de Provincias..por A.H. Dufour, Géografo en Paris, 1841. La Géografía grabada por Desbuissons y Leclerq; la letra grabada por Bénard.
 ca. 1 : 1.8 milj.

58 x 88 $\frac{1}{2}$ cm; kopergravure met gekleurde grenzen.
 ..sirve de continuacion al Atlas nacional de
 Espana (van Dufour)..
 Inzet; Alrededores de Madrid.

3-s Spanje en Portugal 643

Karte von dem Iberischen Halbinsellande oder
 den Königreichen Spanien und Portugal. Entworfen
 und in den Jahren 1826-1829 bearbeitet von Dr.
 Heinrich Berghaus...Gestochen von Heinrich
 Brose, Schrift von Wilhelm Brose, in Berlin.
 München, Herausgegeben von J.G. Cotta's Geo-
 graphischer nstalt, 1834.

1 : 1.5 milj.

66 x 90 cm; kopergravure met gekleurde grenzen.

3-r Spanje en Portugal 644

Carte D'Espagne et de Portugal divisée suivant
 la décision des cortès..Par J.B. Poirson.
 Paris, chez A. Bes et F. Dubreuil, Imp. Edit.,
 rue Git-le-Coeur, 1851.

ca. 1 : 2.25 milj.

53 x 75 $\frac{1}{2}$ cm; kopergravure met gekleurde grenzen.
 Inzet: 10 stedeplans.

Spanje 645

Atlas Nacional De Espana. 9 bldn. met versch.
 provincias..con las nuevas divisiones. Formada
 por A.H. Dufour, Geógrafo.

Paris, En Casa de Bulla Calle de Santiago No.
 38 (ou Rue St. Jaques No 38), 1836.

ca. 1 : 600.000.

54 x 79 cm; kopergravure met gekleurde adm.
 grenzen.

3-t Oud-Kastilië

3-u Navarra Y Provincias Vascongadas; met:
 Plan..de Pamplons, en een Plan..de San
 Sebastian.

3-v Arragon

3-w Catalonië

3-x Valencia

3-y Nieuw-Kastilië

3-z Estremadura

3-aa Murcia

3-ab Balearen; met plattegr. v. Madrid, en
 Plano del Puerto de Mahon.

23-bb Zuid-Portugal, Zuidwest-Spanje 646

Perfectissima geographica delineatio Regnorum
 Vandalitiae, Granatae et Algarbiae; tractuum
 meridionalum Portugalliae Extremadurae ac

- Castellae Novae..
Amsterdam,..correcta et edita a R. & I. Ottens, z.j.
ca. 1 : 1.2 milj.
51 x 60 cm; kopergravure, gekleurd.
- 23-ba Catalonie 647
- Accuratissima Principatus Cataloniae et Comitatum Ruscinonis et Cerretaniae Descriptio per C. Allard.
Amstelodami, Apud Carolum Allard, z.j.
ca. 1 : 530.000.
50 x 58½ cm; kopergravure, gekleurd.
- 23-z Nieuw Kastilie, Murcia, Andalusie, Granada 648
- Regnorum Castellae Novae, Andalusiae, Granadae, Valentiae et Murciae accurata Tabula..divisa et edita per Fredericum de Wit.
Amstelodami, ex Officina P. Mortier, z.j.
ca. 1 : 1.3 milj.
50 x 59½ cm; kopergravure, gekleurd.
- 23-y Galicie, N.W.-Spanje 649
- Regnorum Castellae Veteris, Legionis et Gallaeciae Principatumque Biscaniae et Asturiarum Accuratissima Descriptio per F. de Wit.
Amstelodami, ex Officina Frederici de Wit, z.j.
ca. 1 : 1.2 milj.
49½ x 57½ cm; kopergravure, gekleurd.
- 23-x Noord-Portugal 650
- Corona Portugalliae cum ei affinibus Regnis Hispanicis. Don Pedro..Regni Portugalliae dedicatur, Per Jacobum Robyn, Amst. Luggerdus van Anse Schulp.
Amsterdam, z.j.
ca. 1 : 1.15 milj.
50½ x 60 cm; kopergravure.
- 23-w Navarra, Aragon, Catalonie 651
- Exactissima et plane nova Tabula, in qua Summa Cura delineata invetus Arragoniae Regissima et Navarrae, una cum Cataloniae Principatu..Per Jacobum Robyn, Amst. Bat. Luggerdus van Anse Schulp.
Amsterdam, z.j.
ca. 1 : 1.15 milj.
50½ x 60 cm; kopergravure.

- 23-v Z. Valentia, Murcia, de Balearen 652
 Curiosa Nova Tabula complectens Regnum Valentiae
 et Murciae nec non Insulas Ivicam, Majorcam et
 Minorcam, per Jacobum Robyn, Amst.
 Amsterdam, z.j.
 ca. 1 : 1.35 milj.
 50½ x 59½ cm; kopergravure.
- 23-u Aragon 653
 Regni Arragoniae typus Novissimus in Episcopa-
 tus divisus et editus per F. de Witt Amstelodami.
 Amsterdam, F. de Witt, 1707.
 ca. 1 : 625.000.
 44½ x 55 cm; kopergravure.
 Het noorden rechts.
- 23-bc Gibraltar 654
 Castellum Gibraltar in Andalusia situm..
 annexis circumjacentibus Portubus et Castellis..
 Met: Die Festung Gibraltar mit den neuen Werken..
 Fut pris en Aoust 1704 par le Prince de Hesse
 Darmstat.
 Augsburg,..sumptibus Tobiae Conradi Lotter,
 Geogr., z.j.
 48½ x 58½ cm; kopergravure, gekleurd.
- 23-bf De Balearen 655
 Carte des Isles de Maiorque, Minorque et d'Yvice,
 gravée par Tobie Conrad Lotter.
 Augsburg, a.j.
 ca. 1 : 500.000.
 48 x 56½ cm; kopergravure, gekleurd.
 Inzet: Plan du Port et Ville de Mahon, du Fort
 St. Philippe et ses Fortifications.
- 23-be De Balearen 656
 Carte des Iles de Maiorque, Minorque et d'Yvice..
 dressée par Mons. Bellin; gravée par Matthieu
 Seutter, Graveur de S.M. Imper.
 A Augsburg, 1741.
 ca. 1 : 500.000.
 41 x 55½ cm; kopergravure, gekleurd.
 Inzet: Plan du Port et de la Ville de Mahon et
 ses Forts. Tob. Con. Lotter sculp.
- 23-bd Gibraltar 657
 Plano Geometrico de la Ciudad de Gibraltar con
 las obras nuevas, que han construido los
 Ingleses..y la Ligne que se construido despues

- de levantado el sitio, el año de 1727. Por D. Thomas Lopez, Pensionista de S.M. Madrid, 1781.
ca. 1 : 35.000 (?).
38 x 38 $\frac{1}{2}$ cm; kopergravure, gekleurde omtrekken.
Het noorden links. Met: Vista de la Montana de Gibraltar...
- 23-c Dordova 658
Mapa del Reyno de Cordova, por Thomas Lopez, Pensionista de S.M.C. Madrid, 1761.
ca. 1 : 500.000.
39 $\frac{1}{2}$ x 49 $\frac{1}{2}$ cm; kopergravure, gekleurde omtrekken.
- 23-b Granada 659
Mapa del Reyno de Granada..Dedicado al..Seb. de la Quadra.. Madrid, Thomas Lopez, 1761.
ca. 1 : 570.000.
39 x 38 cm; kopergravure, grkleurde omtrekken.
- 23-d Straat van Gibraltar 660
Mapa Topographico de los Payses, y Costas, que forman el Estrecho de Gibraltar, con quatro Tablas..por Thomas Lopez, Pensionista de S.M. Madrid, 1762.
ca. 1 : 200.000.
39 $\frac{1}{2}$ x 40 cm; kopergravure, gekleurde omtrekken.
- 23-e La Mancha 661
Provincia de la Mancha, donde se comprehenden los Partidos de Ciudad-Real, Infantes, y Alca-ràz..dedicada al Joseph Elias Gaona, Portocarrero, Varona..Por Thomàs Lopez, Pensionista de S.M. Madrid, 1765.
ca. 1 : 500.000.
38 x 39 cm; kopergravure, gekleurde omtrekken.
- 23-f Murcia 662
Mapa del Obispado y Reyno de Murcia, dividido en sus Partidos, construido sobre el imreso de Felipe Vidal y Pinilla..Por el Geographo D. Thomas Lopez, Pensionista de S.M. y de la Real Academia de S. Fernando. Madrid, 1768.
ca. 1 : 600.000.
39 x 38 cm; kopergravure, gekleurde omtrekken.

- 23-g Prov. Madrid 663
- Mapa de la Provincia de Madrid, comprehende el Partido de Madrid y el de Almonacid de Zorita. Compuesta por D. Tomas Lopez.. Madrid, 1773.
ca. 1 : 250.000.
34½ x 38½ cm; kopergravure, gekleurde omtrekken.
- 23-i Spanje-Portugal 664
- Mapa General de Espana Antiqua, dividido en tres partes Bética, Lusitania y Tarra Conense.. Por el Geógrafo Don Juan Lopez.. Madrid, 1786.
ca. 1 : 2.25 milj.
34 x 39½ cm; kopergravure, gekleurde grenzen.
- 23-bg Cabrera (Z. van Mallorca) 665
- Plan Topographique et Historique de l'Ile de Cabrera, levé et dessiné par Mr. Gilles. Gravé par Mme Brianchon; Ecrit par Melle Vicq. A Paris, chez J. Brianchon, Libre., Rue de la Harpe, 1808.
ca. 1 : 60.000.
21½ x 44 cm; kopergravure.
Met een "Index pour le Plan de Cabrera".
- 3-ac Cadiz en omgeving 666
- Mapa de las Alrededores de Cádiz, compuesto por A.H. Dufour, Geógrafo. La Topografia grabada por Ch. Dyonnet. La Letra por Ch. Simon. Paris-Madrid, 1840.
54½ x 83 cm. Lithografie.
Inzet: Plano de Cádiz.
Het noorden links.
- 23-bi Malaga 667
- Plano de Malaga, Por..D. Rafael Mitjana. Mitjana le levanto y delinea. Dedicado à S.E. la Diputacion Provincial. Z.pl., 1838.
29½ x 45 cm; lithografie.
Het noorden rechtsboven.
- 23-bh Barcelona 668
- Plan de Barcelona, Dividido en cinco Cuarteles de ocho Barrios cada uno, con expresion de los nombres de las Calles y Plazas, Inglesias, Conventos...en el ano de 1818. Antonio Monfort. Z.pl., z.j.

47½ x 68½ cm; lithografie.
Opgedragen aan Don Francisco Xavier de Castanos.
Het noorden rechtsboven.

23-bk Portugal

669

Portugalliae et Algarbiae Regna per Nicolaum
Visscher.
(Amsterdam), Nunc apud Petr. Schenk Junior, z.j.
ca. 1 : 1.35 milj.
46 x 56½ cm; kopergravure, gekleurd.

23-bl Portugal

670

Carte de Portugal, Dressée par Pierre Tardieu.
Paris, Publiée par Hocquart, Rue St. Jaques,
1839.
ca. 1 : 950.000.
75½ x 53 cm; kopergravure, gekleurde grenzen.

23-bm Lissabon

671

Lisabon, die prächtige Königl. Residenz-Statt
in Portugall u. florissanteste HandelsPlaz am
Ausfluss des Tagi, in Kupffer gestochen u.
verlegt durch M. Seutter. Onder: Ruin der Stadt
Lisabona (na de aardbeving van 1755).
Augsburg, Anjezo im Verlag bey Tobias Conrad
Lotter, z.j.
49 x 57 cm; kopergravure, gekleurd.
Titel en tekst ook in het latijn.

23-bn Lissabon

672

Planta da Cidade de Lisboa e de Belem, incluindo
os melhoramentos posteriores ao anno 1833
feita..p. Frederico Vidal.
Em Lisboa, 1844.
44½ x 58 cm; lithografie.

I T A L I E

- 24-d Italie 673
 Novissima et Accuratissima totius Italiae,
 Corsicae et Sardiniae Descriptio Correcta..
 Ph. Tideman inventor; Luggert van Anse Schulp.
 Amsterdam,..in lucem edita per Gerardum Valk,
 z.j.
 ca. 1 : 1.25 milj.
 2 bldn; 61 x 48½ cm; kopergravure, gekleurd.
- 24-c Italie 974
 Novissima et Accuratissima totius Italiae,
 Corsicae et Sardiniae Descriptio Correcta..
 Amstelodami, F. de Witt, z.j.
 ca. 1 : 2 milj.
 49½ x 57 cm; kopergravure, gekleurd.
- 24-f Italie 675
 Nieuwe Kaart van geheel Italien volgens de
 laatste verbeteringen.
 Z.pl., z.j.
 ca. 1 : 7.5 milj.
 18 x 21½ cm; kopergravure, gekleurd.
- 24-b Italie 676
 L'Italie, dressée sur les Observations de Mrs.
 de l'Académie,Royale des Sciences, sur celles
 de R.P. Riccioli..Par. G. De L'Isle.
 A Amsterdam, Chez R. & I. Ottens, z.j.
 ca. 1 : 2.55 milj.
 46 x 55 cm; kopergravure, gekleurde grenzen.
- 24-a Italie 677
 L'Italie divisée en ses estats-Tirée des
 Memoires du Sr. Cantel, Geographe,..Corrigée
 et augmentée par le Sr. le Tillemont.
 A Paris, Chez I.B. Nolin sur le Quay de
 l'Horloge du Palais..., 1701.
 ca. 1 : 2.65 milj.
 45 x 61 cm; kopergravure, gekleurde grenzen.
- 24-e Italie 678
 Charte von Italien, Nach der damaligen Ver-
 fassung, auch mit dessen alten und neuen Gren-
 zen..
 Augsburg, bei Joh. Walch, 1819.
 ca. 1 : 2.4 milj.
 52 x 59 cm; kopergravure, gekleurde grenzen.

- 24-g Midden- en Zuid-Italië 679
 A Series of Maps, modern and ancient, under the superintendence of the Society for the Diffusion of Useful Knowledge. No. 7 containing Italy, Modern, II, III; Italy, Ancient, II, III. Engraved by J. & C. Walker. London, Published..by Baldwin & Cradock, 1830. ca. 1 : 1.7 milj. 4 bldn; 25 (28½) x 38 cm; kopergravure, gekleurde grenzen.
- 16-q Noord- en Midden-Italië 680
 Carte d'une partie de l'Italie..par Petit-Radel. Z.pl., z.j. ca. 1 : 2.5 milj. 33 x 45 cm; kopergravure. Pour servir à l'Itinéraire d'un Voyage fait dans ce Pays..en 1811, 1812.
- 24-n Lombardije 681
 Nova et prae Caeteris Aliis Status et Ducatus Mediolanensis Parmensis et Montisferrati Accuratisissima Delieneatio... Amstelodami, F. de Witt, z.j. ca. 1 : 370.000. 49½ x 61 cm; kopergravure.
- 24-m Lombardije 682
 Lombardia quae Sedes Belli in Italia est, comprehendens Republicas Venetam et Genuensem, Mediolansensem Ducatum... Amsterdam, F. de Witt, z.j. ca. 1 : 650.000. 49 x 96½ cm; kopergravure.
- 24-o Lombardije 683
 Le Duché de Milan dans toute son estendue, divisé en ses principales Parties avec les Estats et Frontières qui l'environnement. A Amsterdam, par Pierre Mortier, z.j. ca. 1 : 450.000. 51 x 68 cm; kopergravure, gekleurde grenzen.
- 3-ag Lombardije 684
 Le Duché de Milan dans toute son Estendue, divisé en ses principales parties. Avec les Estats et Frontières qui l'environnement. où sont Exactly Marquée les Routes des Impériaux, & c.

A Amsterdam, par Pierre Mortier, z.j.
ca. 1 : 516.000.
54 x 67½ cm; kopergravure, steden rood gekleurd.

- 3-af Lombardije-Venetië 685
- Organismo Amministrativo-Politico, Camerale, Giudiziario, e Militare del Regno Lombardo-Veneto..Schema van de bestuurlijke organisatie. Dalla Stamperia di G.P. Sollinger. Vienna, Presso Frederico Volke, 1843.
118 x 61 cm; lithografie.
- 24-ba Venetië 686
- Dominium Venetum cum adjacentibus Mediolan, Mantuano...nova Delineatione ob oculos positum à Lotter..G. Mattheus Seutter junior sculpsit, 1729 in Wördt.
Augsburg, Tob. Conr. Lotter, z.j.
ca. 1 : 750.000.
49 x 57 cm; kopergravure, gekleurd.
- 24-v Venetië 687
- L'Etat de le République de Vénise par le Sr. Sanson.
A Amsterdam, Chez Iean Covens & Corneille Mortier & Compangie, z.j.
ca. 1 : 550.000.
55 x 46 cm; kopergravure, gekleurde grenzen.
- 24-s Venetië 688
- Dominii Veneti in Italia in Partes accurate divisi, ac Statuum Parmae, Mutinae, Mantuae et Mirandolae Novissima Descriptio..
Amstelodami, edita per Fredericum de Witt, z.j.
ca. 1 : 675.000.
49½ x 61 cm; kopergravure.
- 3-ae Venetië 689
- L'Etat de la République de Vénise-en Partie Orientale de la R. de V..Par le Sr. Sanson.
Amsterdam, chez Pierre Mortier & Cie., z.j.
ca. 1 : 670.000.
55 x 95 cm. Kopergravure.
Inzet: Partie d'Italie Subrete.
- 24-bb Padua-Venetië 690
- Carte Nouvelle du Padouan et le Polsin de Rovigo, de la Républ. de Vénise, Levée..à l'Usage des Armées en Italie..par le Sr. Sanson.

- A Amsterdam, Chez Pierre Mortier, z.j.
ca. 1 : 220.000.
46 x 56 cm; kopergravure.
- 24-h Savoye-Piemont 691
- A New Map of ye Dukedome of Savoy, Principality
of Piedmont, County of Nice,..
London, Sold by Philip Lea, Globemaker, z.j.
ca. 1 : 850.000.
48 x 55½ cm; kopergravure, gekleurde grenzen.
- 24-i Piemont 692
- Les Estats de Savoye, Piemont, et le Comté de
Nice, par le Sr. Sanson.
A Amsterdam, chez Pierre Schenk, z.j.
ca. 1 : 500.000.
56½ x 47½ cm; kopergravure, gekleurd.
- 24-k Savoye-Piemont-Lombardije 693
- Status Sabaudici, tabulam in Ducatum Sabaudiae
et Montisferrati, Principatum Pedemontii...
Amsterdam, R & J. Ottens, z.j.
ca. 1 : 500.000.
57 x 94 cm; kopergravure, gekleurd.
- 24-l Piemont 694
- Sardinië(!), volgens de Kaart, in Mei 1859 Uit-
gegeven door Justus Perthes in Gotha. Lith. v.
M. Miechielsen, Rotterdam.
Rotterdam, bij O. Petri, z.j.
1 : 450.000.
34 x 26 cm; lithografie.
- 24-p Comomeer 695
- Larii Lacus Vulgo Comensis Descriptio, Auct.
Pavio Jovio.
Z.pl., z.j.
ca. 1 : 150.000.
14½ x 47½ cm; kopergravure, gekleurd.
Het noorden rechts.
- 24-q Emilai (Modena) 696
- Carte nouvelle du Duché de Modene, de Regio et
de Carpi..Levée..à l'usage des Armées en
Italie..Par le Sr. Sanson.
A Amsterdam, Chez Pierre Mortier, z.j.
ca. 1 : 200.000.
48½ x 57 cm; kopergravure.

- 24-r Mantua 697
 Carte nouvelle du Duché de Mantoue, Levée..à
 l'Usage des Armées en Italie..Par le Sr. Sanson.
 A Amsterdam, Chez P. Mortier, z.j.
 ca. 1 : 200.000.
 49 x 58 cm; kopergravure.
- 24-t Verona 698
 Carte Nouvelle du Territoire de Verone, Levée..
 à l'Usage des Armées en Italie..Par le Sr.
 Sanson.
 A Amsterdam, Chez Pierre Mortier, z.j.
 ca. 1 : 200.000.
 48 x 56 cm; kopergravure.
- 24-u Genua-Riv. di Levante 699
 Lo Stato della Repubblica di Genova..Tob. Conr.
 Lotter sc.
 Augsburg, dato in luce da Tobia Cunrado Lottero,
 z.j.
 ca. 1 : 400.000.
 48½ x 57½ cm; kopergravure, gekleurd.
 Met een panorama van Genua.
- 24-bc Brescia 700
 Carte Particulière du Bressan, faisant Partie
 de la République de Vénise. Levée..à l'Usage
 des Armées en Italie & c. Par le Sr. Sanson.
 A Amsterdam, Chez Pierre Mortier, z.j.
 ca. 1 : 220.000.
 54 x 51½ cm; kopergravure.
- 24-bd Toscane 701
 La Toscana dell' A.B. Borghi.
 Z.pl., z.j.
 ca. 1 : 1.2 milj.
 22 x 17½ cm; lithografie.
- 24-bf Toscane-Umbrie-Latium 702
 Statvs Ecclesiastici nec non Magni Ducatvs
 Toscanæ Nova Tabvla Geographica..Delineationis
 descripta a Tob. Majero..
 Norimbergæ,..curantibus Homannianis Heredibus,
 1748.
 ca. 1 : 850.000.
 48 x 53½ cm; kopergravure, gekleurd.
 Titel ook in het frans.

- 24-bg Toscane-Umbrie-Latium 702
 Status Ecclesiasticus et Magnus Ducatus Thos-
 canae.
 (Amsterdam), Freder. de Wit, z.j.
 ca. 1 : 750.000.
 49 x 57½ cm; kopergravure.
- 24-bh Toscane-Umbrie-Latium 704
 Status Ecclesiastici Magnique Ducatus Florentini
 nova Exhibitio.
 Norimbergae,..repraesentata à Io. Bapt. Homanno,
 z.j.
 ca. 1 : 750.000.
 48 x 57½ cm; kopergravure, gekleurd.
- 24-bi Latium 705
 Campagna di Roma, olim Lativm; Tvscia Svvrbi-
 caria et in ea Patrimonivm S. Petri nec non
 Sabina.
 (Amsterdam, Bleau), z.j.
 ca. 1 : 375.000.
 38 x 49½ cm; kopergravure, gekleurde grenzen...
 Cassiano Pozzo, Cavre. di S. Stefano in testi-
 monio didebita osservanza. Cornelio di Guglielmo
 Blaeu.
- 24-bk Zuid-Italië 706
 Neapolitanum Regnum.
 Amstelodami, Sumptibus Ioannis Ianssonii, z.j.
 ca. 1 : 1.5 milj.
 42 x 51½ cm; kopergravure, gekleurde grenzen.
- 24-bl Zuid-Italië 707
 Neapolis Regnum quo continentur Aprutium Ulte-
 rius et Citerius...
 Augsburg, cura et caelo Tobiae Conradi Lotteri,
 z.j.
 ca. 1 : 1 milj.
 57½ x 50 cm; kopergravure, gekleurd.
- 3-ad Zuid-Italië 708
 Carta del Regno di Napoli, indicante la Divi-
 sione delle XIVsue Provincie. Gemaakt door
 Rizzi Zannono; Vinc. Aloja scolpi, Giov. di
 Pietro scrisse.
 Z.pl., dal Buro Topografico della Guerra, 1807.
 ca. 1 : 750.000.
 78½ x 68 cm. Kopergravure.

- 24-bn Zuid-Calabrië, Oost-Sicilië 709
 Neder-Calabrië naer deszelfs laater Gesteltenis.
 J.C. de Roeder fec. et del.; P. Mol Sculp.
 Z.pl., z.j.
 ca. 1 : 1 milj.
 19 x 30 cm; kopergravure.
- 7-m Calabrië 710
 Neder-Calabrië naer deszelfs aelouden Toestand.
 J.C. de Roeder fec. et del P. Mol Sculp.
 Z.pl., z.j.
 ca. 1 : 3 milj.
 19 x 30 cm; kopergravure.
- 24-be Sardinië 711
 Insulae Sardiniae Nova et accurata Descriptio.
 Amstelodami, Apud G. Valk et P. Schenk, z.j.
 ca. 1 : 700.000.
 40½ x 50 cm; kopergravure, gekleurd.
 Het noorden rechts.
- 24-cg Malta-Gozzo 712
 Insularum Melitae, Vulgo Maltae, Gozae et
 Comini correctissima Descriptio. Auctore F. de
 Witt.
 Amstelodami, 1707.
 ca. 1 : 80.000.
 45½ x 56 cm; kopergravure.
 Inzet: de stad Valetta op Malta.
- 24-bw Rome 713
 Nuovo Pianta di Roma. Stefano Pozzi pit. inv. e
 delin.; Carlo Nolli incise.
 Rome,..data in luce da Giambattista Nolli,
 l'Anno MDCC XLVIII (1748).
 ca. 1 : 2.900.
 Op 11 bldn., elk 44 x 69½ cm; kopergravure.
 Met 4 bldn.: "Indice de Numeri della Pianta",
 en "Indice Alfabetico della Pianta".
 Bl. 33/34; La Topografia di Roma di Gio. Batta
 Nolli, dalla Maggiore in questa minor Tauola-dal
 Medesimo ridotta. Piranesi e Nolli inc.
 ca. 1 : 11.500.
 45½ x 67½ cm; kopergravure.
 All'Emo r Rmo Sigr. Pne Colmo Il Sigr. Cardi-
 nale Alessandro Albani Emo e Rmo Principe-
 Ardisco d'offerire..picciola Pianta la nuova
 Topografia di Roma,..Roma il di primo del 1748,
 Umo..Servitore Gio. Battista Nolli.

- 24-bv Rome 714
 Panorama de Rome pris du Clocher du Capitole.
 Z.pl., z.j.
 34½ x 45 cm; kopergravure.
 Dubbel-exempl.
- 24-bx Rome 715
 A Plan of Ancient Rome, by W.B. Clarke, Archt.
 Engraved by J. & C. Walker.
 London, Published by Baldwin & Cradock, 1830.
 ca. 1 : 15.500.
 30 x 38½ cm; kopergravure, gekleurd.
 Publ. under the Superintendance of the Soc. for
 the Diffusion of Useful Knowledge.
- 24-by Rome 716
 Plan of Modern Rome by W.B. Clarke, Archt.
 Engraved by J. & C. Walker.
 London, Published by Baldwin & Cradock, 1830.
 ca. 1 : 15.500.
 30 x 37½ cm; kopergravure, gekleurd.
 Publ. under the Superintend. of the Soc. for
 the Diffusion of Useful Knowledge.
- 24-cc Venetië 717
 Venise.
 Z.pl., z.j.
 30½ x 47½ cm; kopergravure.
 Venetië in vogelvlucht, gezien vanuit het oosten.
- 24-cd Lagune van Venetië 718
 La Veneta Laguna antica e moderna, novamente
 delineate e distinta nelle sue Isole, Valli e
 Canali, quali si trovano al presente..Aluise
 Grandis Pub. Ingegnere del.; Ant. Sandi sculp.
 Appo Teodoro Viero 1820.
 (Venetië, 1820).
 ca. 1 : 90.000.
 44½ x 62 cm; kopergravure.
 Het noorden rechtsboven.
- 24-ce Venetië 719
 Pianta Topografica della R. Città di Venezia
 con XIX de suoi principali Prospetti. Al Nobile
 Vomo Francesco Calbo Grotta, Podestà della
 Reggia Città di Venezia. G.A. Sasso sculp.
 In Milano da Santo Vallardi Editore.., ed in
 Parigi dallo stesso Boulevard Montmartre..e in

Venezia presso gli Libraij e Mercanti di Stampi,
z.j.
40 x 55 cm; kopergravure.
Het noorden linksboven.

3-ai Milaan 720

Panorama orografico e pittoresco della Città e
Contorni di Milano preso dalla somità della
Cattedrale. Leone Zucoli inc.
Dedicato al Sigr. Conte Nava..Dall'Editore
Gaetano Pirola, z.j.
42½ x 42½ cm; kopergravure.
Cirkelkaart met afb. v.d. belangr. gebouwen in
Milaan.
Het noorden links.

3-ah Milaan 721

Carta dei Contorni di Milano per l'opera Milano
e il suo Territorio. Allodi incise.
Milano, Presso Ferd. Artaria e Figli, Editori,
1844.
ca. 1 : 166.000.
62 x 54½ cm; kopergravure met gekleurde grenzen.

24-ca Turijn 722

Turin die so Prächtigt als feste Haupt Statt in
Piemont..heraus gegeben von Matth. Seutter..
in Augspurg, z.j.
Anjezo im Verlag bey Tobias Conr. Lotter,
Geogr. in Augspurg, z.j.
49½ x 57½ cm; kopergravure, gekleurd.
Onder: Gezicht op de stad Turijn.
Titel en tekst ook in het frans.

24-cb Turijn 723

Progetto Generale per l'Ampliacione ed Abbelli-
mento della Citta di Torino. Ossequiato all'
Inclita Civica Amministrazione dall' Architetto
Gaetano Lombardi e dalla medesima Rassegnato
a S.M. Gmo. Arghinenti intaglio sulla pietra.
G.L. e M.N. Disegnarono.
Torino, Presso Felice Festa, Litografo, 1817.
ca. 1 : 9.750.
30½ x 38 cm; lithografie.

24-bq Milaan 724

Pianta della Città di Milano. Ant. Tua P. Arch.
Geog. dis., Gasp. Cagnoni inc. in Milano.
Milano, presso Ferd. Artaria.., 1817.
ca. 1 : 8.000.
46½ x 48½ cm; kopergravure.

- 24-br Milaan 725
 Pianta della Città di Milano.
 Milano, presso Domenico Molinari..., 1823.
 ca. 1 : 11.000.
 35½ x 31 cm; kopergravure.
 Op linnen geplakt.
- 24-bp Mantua 726
 Mantua, die Haupt-Stadt u..Festung des Herzog-
 thums gleiches Namens in Italien, an Tag gege-
 ben von M. Seutter..in Augspurg.
 Augsburg, Anjezo in Verlag bey Tob. Conr. Lotter,
 z.j.
 49 x 58 cm; kopergravure, gekleurd.
 Het noorden rechtsboven.
 Met een gezicht op Mantua.
- 24-bu De vestingsstad Pignerol in Piemont 727
 Pignerol, Ville forte d'Italie en Piemont;
 située sur une Montagne de la Vallée de Perouse..
 acquise par le Roy, sur le Duc de Savoye en 1630.
 Z.pl., z.j.
 ca. 1 : 6.500.
 19 x 26 cm; kopergravure.
- 24-cf Verona 728
 Pianta della Città di Verona.
 Z.pl., 1819.
 ca. 1 : 9.000.
 28½ x 38 cm; kopergravure.
- 3-ak Monza (N. It.) 729
 Topografia della reale Villa di Monza coll'
 attiguo Parco e coll'annessa Città di Monza e
 rispettivi d'intorni. Gio Brenna..Ingegnere
 Geografo rilevò d'in sul Terreno disegnò e
 diresse. Giovanni Prada incise. Oppedr. a. il
 Serenissimo Principe Ranieri Aicere del Regno
 Lombardo-Veneto..
 Pubblicato in Milano..1845; Trovasi presso
 l'Autore alla Piazza del Carmine.
 1 : 10.000.
 68½ x 50 cm; kopergravure.
- 24-w Firenza 730
 Pianta di Firenze.
 Z.pl., z.j.
 19 x 21½ cm; lithografie.
 Dubbel-ex.

- 24-bo De brug over de Arno bij Firenze 731
 Pianta et Alzata del Ponte a S. Trinita, della Città di Firenze. Architettura di Bart. Ammannati.
 31 x 64 cm; kopergravure.
- 24-bs Napels 732
 Panorama de Naples.
 Z.pl., z.j.
 33½ x 44½ cm; kopergravure.
 Het noorden linksonder.
- 24-bt Napels 733
 Pianta della Città di Napoli, delineata nel 1815 da Giosuè Russo. Inc. da Dom. Guerra; Gen. Galiani scris.
 (Napels), 1815.
 1 : 20.000.
 24½ x 33 cm; kopergravure.
 Op linnen.
- 24-bm Vesuvius en omgeving 734
 Gius. Guerra inc. Nap. 1794.
 Z.pl., z.j.
 ca. 1 : 100.000.
 51½ x 76 cm; kopergravure.
- 24-x Pompeï 735
 Pompeïi. Viaggio a Pompei dell'Ab. Romanelli.
 Z.pl., z.j.
 13½ x 21½ cm; kopergravure.
- 24-y Pompeji 736
 Plan des Fouilles de Pompei. Dom Guerra inc. Naples, Chez George Glass, 1820.
 ca. 1 : 3.000.
 38½ x 52½ cm; kopergravure.

BALKAN - SCHIEREILAND

- 13-bt Balkan-Schiereiland, Turkije 737
 Nieuwe kaart des Zuiderdeels van 't Europeisch
 Turkyen.
 Z.pl, z.j.
 ca. 1 : 7 milj.
 18 x 21½ cm; kopergravure, gekleurd.
- 13-bs Balkan-Schiereiland, Klein-Azië 738
 Turquie d'Europe, par le S. Janvier, Géographe.
 A Vénice, Par Franc. Santini, chez M. Redini,
 z.j.
 ca. 1 : 2.65 milj.
 48 x 64 cm; kopergravure.
- 2e-ex Turkse Rijk 739
 Magni Turcarum Dominatoris Imperium..accura-
 tissima cura delineatum per Tob. Conr. Lotter,
 Chalcogr. et Geogr. Abrah. Drentwet Iun. del.
 (Augsburg), T.C. Lotter, z.j.
 ca. 1 : 14.5 milj.
 49½ x 58 cm; kopergravure, gekleurd.
- 13-bp Turkse Rijk 740
 Turcicum Imperium.
 Amstelodami, Apud F. de Wit, z.j.
 ca. 1 : 11.5 milj.
 45½ x 55½ cm; kopergravure.
- 13-br Balkan-Schiereiland 741
 La Turquie d'Europe, la Hongrie, la Transilva-
 nie..avec la Rép. des Sept Iles- Par J.B. Poir-
 son, Ing.-Géogr.; Gravé par Tardieu l'ainé.
 (Paris), z.j.
 ca. 1 : 3.7 milj.
 42½ x 35 cm; kopergravure.
- 13-bo Balkan-Schiereiland 742
 Das Osmanische Europa oder die Europaeische
 Türkei- nebst den Koenigr. Griechenland und den
 Jonischen Inseln-entworfen und gezeichnet von
 C.F. Weiland.
 Weimar, im Verlage des Geogr. Instituts, 1832.
 ca. 1 : 2.85 milj.
 57 x 47½ cm; kopergravure met gekl. grenzen.

- 13-bu Albanië-Macedonië 743
- Mappa Geographica Graeciae Septentrionalis
Hodiernae..D.A. Hauer, sc.
Norimbergae, Cura Homannianorum Heredum,
C.P.I.C.M., Ao. 1770.
ca. 1 : 1.3 milj.
44 x 56½ cm; kopergravure, gekleurd.
- 13-cc Griekenland 744
- Graeciae et Archipelago, divisus in singularis
Regiones..per Gerardum et Leonardum Valk.
(Amsterdam), bij Valk, z.j.
ca. 1 : 1.6 milj.
59½ x 49 cm; kopergravure, gekleurd.
- 16-b,c,Griekenland-Turkije 745
d,e,f.
- A Series of Maps, modern and ancient, under the
superintendence of the Society for the Diffu-
sion of useful Knowledge. Engraved by J. & C.
Walker.
London, Baldwin and Gradock, Paternoster-Row,
1829/1830.
8 bldn., kopergravure, gekleurde grenzen en om-
trekken. No. 4 containing:
- b : Ancient Greece-Northern Part.
ca. 1 : 1.45 milj.
 - c : Ancient Greece-Southern Part.
ca. 1 : 1.45 milj.
 - d : Ancient Macedonia, Thracia, Illyria, Moesia
and Dacia. ca. 1 : 2.9 milj.
 - e : Asia Minor. ca. 1 : 3 milj.
 - f¹: Turkey I-Containing the Northern Provinces.
ca. 1 : 1.45 milj.
 - f²: Turkey II-Containing the Northern Part of
Greece. ca. 1 : 1.45 milj.
 - f³: Turkey III-Containing the Southern Part of
Greece and Candia. ca. 1 : 1.45 milj.
 - f⁴: Turkey IV-Containing the Provinces in
Asia Minor. ca. 1 : 3 milj.
- 13-ce Griekenland 746
- Königreich Griechenland-nach den neuesten und
besten Hülfsmitteln entworfen und gezeichnet von
C.F. Weiland.
Weimar, im Verlage des Geograph. Instituts, 1832.
ca. 1 : 1.59 milj.
40½ x 47 cm; lithografie, gekleurde omtrekken.

- 13-cd Penelopennesos (Morea) 747
 Regnum Moriae..Georg Friderich Lotter sculpsit.
 (Augsburg), sumptibus Tobias Conradi Lotter,
 Geogr. et Chalcogr., z.j.
 ca. 1 : 1.5 milj.
 49 x 58 cm; kopergravure, gekleurd.
- 13-cb Corfu 748
 Nova et Accurata Geographica Tabula Insulae
 Corfu seu Corcyrae cum confiniis suis, ac
 portibus ex adverso in Graecia iacentibus.
 Autore Joachimo Ottens,
 Amsterdam, bij Ottens op den Nieuwendijk aan de
 Oostzijde in de Werelt Caart..., z.j.
 ca. 1 : 370.000.
 50 x 41 cm; kopergravure.
 Inzet: Urbs Corfu in Plano exhibita..
- 21-co Triest 749
 Wahre, eigentliche u. perspectivische Vorstel-
 lung der Stadt und des Seehafens Trieste, her-
 ausgegeben von Albrecht, Carl Seutter, Kaiserl.
 Geogr. in Augspurg.
 Augsburg, Anjezo in Verlag bey Tobias Conrad
 Lotter, z.j.
 48 x 54 cm; kopergravure, gekleurd.
 Titel en tekst ook in het italiaans.
- 24-bz Triest 750
 Pianta della Città e Porto franco di Trieste.
 Wien und Triest, bey Geislinger, 1809.
 ca. 1 : 5.000.
 37½ x 40½ cm; kopergravure, gekleurd.
 Het noorden linksonder.
- 13-bz Belgrado 751
 Belgradum sive Alba Graeca, Serviae metropolis..
 per M. Seutter..
 Augsburg, Anjezo in Verlag bey T. Conr. Lotter,
 z.j.
 49½ x 58 cm; kopergravure, gekleurd.
 Onder: Gezicht op Belgrado.
 Titel ook in het Duits.
- 13-ca Belgrado 752
 Karte der Gegend um Belgrad auf 15 bis 20
 Meilen in Umkreis..Nach den besten Originalzeich-
 nungen gestochen von Mandfeld, 1788.
 Wien, bey Artaria Compagnie.
 ca. 1 : 350.000.
 48½ x 69 cm; kopergravure, gekleurd.

A F R I K A

- 11-c Africae in Tabula Geographica Delineatio.. 753
Opera A.F. Zürneri..
(Amsterdam), Ex Officina Petri Schenkii in
platea vulgo de Warmoesstraat sub signo N.
Visschers atlas, z.j.
ca. 1 : 18.25 milj.
50 x 58½ cm; kopergravure, gekleurd.
- 11-f Carte D'Afrique-Dressée..Par Guillaume Delisle 754
Premier Geographe de sa Majesté..
A Amsterdam, Chez I. Covens et C. Mortier, z.j.
ca. 1 : 20 milj.
48 x 62 cm; kopergravure, gekleurde grenzen.
Latijnse titel: Africa..in Imperia, Regna,
Status & Populos divisa..
- 11-b Totius Africae accuratissima Tabula..Per F. de 755
Witt.
..ex Officina Covens et Mortier, z.j.
ca. 1 : 22 milj.
42½ x 54 cm; kopergravure, gekleurd.
- 11-p Nieuwe Kaart van Africa. 756
Z.pl., z.j.
ca. 1 : 57.5 milj.
18 x 21½ cm; kopergravure, gekleurd.
- 11-q Afrika, Volgens de nieuwste Waarnemingen. 757
Te Amsterdam, Bij Arend Fokke, sim. z.; z.j.
ca. 1 : 74 milj.
9 x 13 cm; kopergravure, gekleurd.
- 11-a L'Afrique, Suivant les Nouvelles Observations 758
de Messrs. de l'Academie Royale des Sciences,
etc. Augmentées de Nouveau.
A Leide, Chez Pierre vander Aa, z.j.
ca. 1 : 42.7 milj.
22 x 30 cm; kopergravure.
- 11-d Africae Noviss: Ceteros Tabula. Auct. I. Bor- 759
meester.
Z.pl., z.j.
ca. 1 : 22.2 milj.
43 x 52½ cm; kopergravure, gekleurd.
Opgedr. a. Jac. Hinlopen Cos: Senat: etc.
Amstelodamensium.
- 11-e Africa..Per G. de L'Isle Geographum Augustae 760
Vindelicor...prostat apud Tobiam Conr. Lotter,
Calcogr.
(Augsburg), z.j.
ca. 1 : 22.2 milj.
44 x 57½ cm; kopergravure, gekleurd.

- 11-g Africa nach Robert Vaugondy, Rennell..entworfen und herausgegeben im Jahre 1807. Nürnberg, in der Kayserl. privilegierten Kunst und Buchhandlung bey Ad. Gottl. Schneider und Weigel.
ca. 1 : 16 milj.
52 x 59 cm; kopergravure met gekl. omtrekken. 761
- 11-h Afrique. Dressée par C.V. Monin. Gravé..par Laguillermie; Jules Berthelemier Script.; Imprimé par Mangeon. Paris, Armand Aubrée, z.j.
ca. 1 : 20.5 milj.
45½ x 64 cm; kopergravure, gekleurd. 762
- 11-o Africa-Entw. u. gez. v. J.L. Grimm; gest. v. Siebert. Berlin, Bei Simon Schropp et Comp., 1833.
ca. 1 : 37 milj.
26 x 32 cm; kopergravure met gekl. omtrekken. 763
- 11-l Africa-entworfen und gezeichnet von C.F. Weiland. Weimar, Verlag des Geograph. Instituts, 1836.
ca. 1 : 18.5 milj.
52 x 59 cm; kopergravure met gekl. grenzen en omtrekken. 764
- 11-m Africa-entworfen und gezeichnet von C.F. Weiland. Weimar, Verlag des Geograph. Instituts, 1841.
ca. 1 : 18.5 milj.
51 x 60 cm; kopergravure met gekl. grenzen en omtrekken. 765
- 11-k Africa-met "Europaeische Besitzungen und Niederlassungen"- Gezeichnet von H. Kiepert; Stich von E. Kratz. Weimar, Geographisches Institut, 1852.
ca. 1 : 16.324 milj.
51½ x 61 cm; kopergravure met gekl. grenzen. 766
- 11-n Karte von Africa zu C.F. Dambergers Reisen.. von C.F. Goldbach. Z.pl., z.j.
ca. 1 : 25.2 milj.
35 x 35 cm; kopergravure. 767

NOORD - A F R I K A

- 11-r Noordwest-Afrika 768
- Das Nordwestliche Africa enthaltens die Staaten Fez und Marokko, Algier, Tunis und Tripoli, die Sahara..oder Atlas-Land und Tiefland von Africa-entworfen und gezeichnet von C.F. Weiland. C. Jungmann sc. Wmr. Weimar, im Verlage des Geograph. Instituts, 1841.
1 : 6325 milj.
42½ x 65½ cm; kopergravure met gekleurde om-trekken.
Inzet: Territorium von Algier.
- 11-s Noordwest-Afrika 769
- Karte von Marocco, Algier & Tunis. Entworfen, gezeichnet und graviert von Albrecht Platt, Magdeburg.
Zu haben in der Kunsthandlung von Fr. Kaegelmann in Magdeburg, 1846.
ca. 1 : 3.15 milj.
48½ x 66 cm; lithografie met gekleurde grenzen.
..nach der Carte de L'Algérie dressée au Dépôt Général de la Guerre sous la Direction de M. le Lieut. Général Pelet..und nach J. Arrowsmith.
- 11-ae Noordoost-Afrika 670
- Das Nordoestliche Africa oder Aegypten, Nubien, Habesch, Kordofan und Darfur- entworfen von C.F. Weiland. C. Metzgeroth sc. Weimar, im Verlag des Geograph. Instituts, 1827.
ca. 1 : 5.16 milj.
60 x 48½ cm; kopergravure met gekleurde grenzen.
- 11-1¹ Noord- en Midden-Afrika 771
- Carte détaillée..de l'Afrique et des fles qui en dépendent, (partie septentrionale)- par A. Brué, Géographe du Roi. Paris, chez l'Auteur e.a., 1828.
ca. 1 : 16.323.500.
36 x 50½ cm; kopergravure, gekleurde grenzen.
Inzet: Abyssinie et Pays des Gallas.
No. 52 van de Atlas in 65 bldn.
- 11-v Marokko 772
- Marokko.
Glogau, Druck und Verlag von C. Flemming, z.j.
ca. 1 : 3 milj.
31½ x 40 cm; lithografie met gekleurde grenzen.
Inzet: Plan der Stadt Marokko.

11-t Algerië

773

Carte de la Régence D'Alger et d'une partie du Bassin de la Méditerranée- Donnant le rapport.. entre la France et les Etats Barbaresques. Par A.H. Dufour...gravée par Flahaut, Abel Malo. Paris, chez Ch. Simonneau, Rue de la Paix, 1830. ca. 1 : 3.35 milj.
52 x 39½ cm; kopergravure met gekleurde omtrekken.
Inzet: Environs D'Alger (Al-Djezaïr).

11-u Algerië

774

Algier- entworfen und gezeichnet von C.F. Weiland.
Weimar, im Verlage des Geograph. Instituts, 1840.
1 : 2.35 milj.
40½ x 44 cm; lithografie met gekleurde grenzen.
Met detailkaartjes van Oran, Umgegend von Algier (1 : 50.000), Bona, Constantine (1 : 24.000).

3-al Tripolitanië

775

Carte de la Régence de Tripoli et des principales routes commerciales de l'intérieur de l'Afrique. Dressée par MM. Prax et Renou. Gravée sur Pierre par F. Delamare.. Paris, Imp. Lemercier, R. de Seine, 1850.
1 : 2 milj.
77½ x 66 cm; lithografie.
Inzet: Routes Commerciales de l'Algérie au Pays des Noirs.

7-c Egypte

776

Aegyptus Antiqua divisa in Nomos-Authore P. Duval, Abbeviliense Regis Christianissime Geographo.
Z.j.
ca. 1 : 2 milj.
37½ x 51 cm; kopergravure.
Opgedr. aan Monsieur Doviât, Sgr. de Montreuille.
Het noorden rechts.

7-1 Alexandrië

777

Schets van Alexandrië; reconstructie van hist. plaatsen.
Z.pl., z.j.
24 x 35 cm; kopergravure.
Pl. I uit..

- 11-ag Ethiopië 778
 Carte D'Abyssinie et des Contrées Adjacentes..
 Partie d'après des Informations prises dans le
 Pays en 1809 et 1810 Par Henry Salt Ecuyer.
 Z.pl., z.j.
 ca. 1 : 1.5 milj.
 57 x 73½ cm; kopergravure, gekleurd.
 ..Dédiée..au Vicomte Valentia..
- 11-ah Ethiopië 779
 Carte de L'Abyssinie, du Pays des Galla, de
 Choa et D'Ifat-dressée par Mrs. Combes et
 Tamisier. Dessinée par A. Vuillemin, Géographe.
 Gravée par Massuet; Ecrite par Martin aîné.
 (Paris), chez L. Desessart éditeur, rue des
 Beaux-arts, 1838.
 ca. 1 : 2.5 milj.
 49½ x 38 cm; kopergravure.
- 3-ao Ethiopië 780
 Carte Générale d'Abyssinie dressée par Mr. le
 Lieutenant de Vaisseau Théophile Lefebvre..
 N. Rémond imp.
 Paris, Arthus Bertrand Editeur, 1847.
 ca. 1 : 1.8 milj.
 71 x 55½ cm; kopergravure.

EQUATORIAAL AFRIKA

- 11-ad Peperkust, Ivoorkust 781
- Pas Caarte vande Gryen-Cust en Adaows Qua
Quaas tuhessen de Serraliones en C. de Tres
Puntas.
t'Amsterdam, bij Joannes van Keulen Boeck-ver-
cooper en graad boogmaecker bij de Nieuwe-brug
inde gekroonde Loots man, z.j.
ca. 1 : 2.5 milj.
50 x 88 cm; kopergravure.
Profielen: Vertooningen en Gedaantens der landen
aen de Grijn Kust..
- 11-ab Opperguinee, West-Soedan, Sahara en Atlas-
gebied 782
- Carte de la Barbarie, la Nigritie et de la
Guinée. Par Guillaume de L'Isle dell'Académie
Royale des Sciences.
Z.pl., z.j.
ca. 1 : 9.375 milj.
49 x 58 cm; kopergravure.
- 11-y Sahara, West-Soedan, Opper-Guinee 783
- Westliches Mittel-Africa..Ober-Guinea und einen
Theil der Sahara..(entworfen und gezeichnet von
C.F. Weiland) Gest. v. K.J. Mädé sen.
(Weimar, im Verlage des Geogr. Instituts, 1840).
1 : 6 milj.
50 x 33 cm; kopergravure met gekleurde grenzen.
Detailkaartje van het "Territorium der Freien
Colonie Liberia- nach den neuesten, 1825 ge-
machten Aufnahmen".
Linker helft van deze kaart, met de titel ezv.
verdwenen (Vgl. 11-w).
- 11-w Sahara, West-Soedan, Opper-Guinee. 784
- Westliches Mittel-Africa, Senegambien, Sudan,
Ober-Guinea und einen Theil der Sahara..ent-
worfen und gezeichnet von C.F. Weiland. Gest.
v. K.J. Mädé.
Weimar, im Verlage des Geograph. Instituts,
1840.
1 : 6 milj.
50 x 66 cm; kopergravure met gekleurde grenzen.
Detailkaartje van het "Territorium der Freien
Colonie Liberia- nach den neuesten, 1825 ge-
machten Aufnahmen" en "Das Land Wallo, nach
Leprieur's Karte.."

- 11-z West-Soedan, Opper-Guinee 785
- Sketch of the West Coast of Africa from the Senegal to Fernando Po..van John Arrowsmith. London, John Murray, 1842.
ca. 1 : 12.93 milj.
18 x 24 $\frac{1}{2}$ cm; lithografie met gekleurde omtrekken.
..Prepared & Engraved to illustrate the Annual Report of the African Civilization Society (Appendix L.L.)..
- 11-ac Opper-Guinee 786
- Gvinea.
Prostant Amstelaedami apud Petrum Schenk et Gerardum Valk, z.j.
ca. 1 : 5.5 milj.
38 x 51 $\frac{1}{2}$ cm; kopergravure, gekleurd.
- 3-am Opper-Guinee 787
- Map of the West Coast of Africa comprising Guinea and the British Possessions..Compiled from Official documents John Arrowsmith. James & Luke J. Hansard, Printers. London, publ. by John Arrowsmith, Soho Square, 1842.
ca. 1 : 3.2 milj.
60 $\frac{1}{2}$ x 98 cm; lithografie met gekleurde omtrekken.
App. to Report from the Select Committee on W. Coast of Afr.
- 11-x Neder-Guinee 788
- Nieder-Guinea und das Innere des Westlichen Mittel-Africa's oder Westrand von Hoch-Africa-entworfen und gezeichnet von C. F. weiland. Gest. v. Karl Mädcl sen. Weimar, im Verlage des geograph. Instituts, 1840.
1 : 5.48 milj.
62 x 49 cm; kopergravure met gekleurde omtrekken.
Inzet: Die Insel St. Helena.
- 11-aa³ Sierra Leone 789
- Sierra Leone and the adjoining Coasts..John Arrowsmith, lith. James & Luke J. Hansard, Printers.
Uitgeg. door de Select Commitee on the West Coast of Africa, 1842,
ca. 1 : 800.000.
42 x 30 $\frac{1}{2}$ cm; lithografie met gekleurde omtrekken.

..to accompany Dr. Madden's Report..551,
Ordered by the House Of Commons to be Printed..
1842.

11-aa² Gana

790

Map of the Gold Coast. John Arrowsmith, lith.
James & Luke J. Hansard, Printers.
Uitgeg. door de Select Committee on the West
Coast of Africa, 1842.
ca. 1 : 1.25 milj.
28 x 70 cm; lithografie met gekleurde omtrekken.
..to accompany Dr. Madden's Report..551, Ordered
by the House of Commons to be Printed..1842.

11-aa¹ Gambia

791

Map of the Gambia with the Coast & Country
adjoining..John Arrowsmith, Lithog. James &
Luke J. Hansard, Printers. 551, Ordered by the
House of Commons to be Printed..1842.
ca. 1 : 2.5 milj.
33½ x 48 cm; lithografie met gekleurde om-
trekken.
..to accompany Dr. Madden's Report..Select
Committee on the West Coast of Africa (ed.).

Z U I D - A F R I K A

- 11-a1 Zuid-Afrika 792
- Africae Pars Meridionalis cum Promontorio Bonae Spei. Accuratissime Delineato opera Tobiae Conradi Lötter, Geogr.. (Augsburg), z.j.
ca. 1 : 6 milj.
46 x 54½ cm; kopergravure, gekleurd.
Opgedr. aan Wilhelm v. Hessen..door Is. Aug. Iassoy van Hannover.
Inzet o.a.: Ager Promontorii Bonae Spei.
- 11-am Zuid-Afrika 793
- Zuidelijkste gedeelte van Afrika of het Land der Hottentotten. Volgens de nieuwste Waarneminghe opgesteld.
Te Amsterdam bij de Wed. van Esveldt en Holtrop, z.j.
ca. 1 : 15 milj.
9½ x 12½ cm; kopergravure met gekleurde om-trekken.
- 3-an Zuid-Afrika 794
- South Africa, by James Wyld, Geographer to the Queen..
London, publ. by J. Wyld, z.j.
ca. 1 : 2.565 milj.
52 x 82½ cm; kopergravure met gekleurde grenzen; op linnen.
- 11-i² Midden- en Zuid-Afrika 795
- Afrique Méridionale-(par A. Brué, Géographe du Roi).
(Paris, chez l'Auteur e.a., 1828).
ca. 1 : 16.323 milj.
36 x 50½ cm; kopergravure, gekleurde grenzen; op linnen geplakt.
Inzet o.a.: Extrêmité Sud de L'Afrique ou Colonie du Cap, Pays des Hottentots et des Betjouanas.
No. 53 v.d. Atlas v. 65 bldn.
- 11-ai Zuid-Afrika 796
- Die Südspitze von Africa mit der Colonie am Vorgebirge der guten Hoffnung und dem Kaffern-Lande oder Südrand von Africa mit dessen Stufen-laender- entworfen und gezeichnet von C.F. Weiland.

- Weimar, im Verlage des geograph. Instituts,
1840.
1 : 3 milj.
50 x 65½ cm; kopergravure met gekleurde grenzen;
op linnen.
- 11-aq Zuid-Afrika 797
- Zuid-Afrika. Steendr. v. P.W.M. Trap.
Bijvoegsel bij het Weekblad Het Nieuws, z.j.
1 : 10 milj.
17½ x 23½ cm; lithografie.
Kaart..voorkomende in de Atlas der geheele
Aarde bewerkt onder toezicht van Prof. P.J.
Veth..
- 11-ap Zuid-Afrika 798
- De Kaapkolonie, Transvaal en aangr. landen.
Lith. Emrik & Binger.
Z.pl., z.j.
ca. 1 : 9.25 milj.
17½ x 22 cm; lithografie.
- 11-ak Zuidoost-Afrika 799
- Carte de L'Ethiopie Orientale située la Mer des
Indes Entre le Cap Guardafouin, & le Cap de
Bonne Esperance. Dressée sur les meilleurs
Memoires principalement sur ceux des Portugais
Par le Sr. D'Anville, Geographe Ord. du Roi
Delahaye sculpsit.
(Paris ?), 1727.
ca. 1 : 7.75 milj.
64½ x 40½ cm; kopergravure.
- 11-ac Zuidoost-Afrika 800
- W.H. Smith & Son's War Map of the Transvaal and
adjoining countries in South Africa. Van J.
Bartholomew.
London, W.H. Smith & Son, 1881.
ca. 1 : 2.7 milj.
57 x 42 cm; chromolithografie.
..with Historical Sketch of the Boers, & c.
- 11-af Zuidoost-Afrika, Madagaskar 801
- Die Ostküste Süd-Africa's nebst der Insel
Madagascar, den Comoren, Sechellen, Amiranten
und Mascarenischen Inseln- entworfen von C.F.
Weiland. Gest. v. Mädel med.
Weimar, im Verlage des Geographischen Instituts,
1827.

1 : 5.48 milj.
63½ x 54½ cm; kopergravure met gekleurde grenzen.

3-ap Madagaskar 802

Carte de l'Ile de Madagaskar, Rédigée par Mr. B.F. Leguével de la Combe.. Dressée par A.H. Dufour, Géographe. La Topogr. par Felix Charpentier; La Lettre par Ch. Simon. Parijs, chez Desessart, Rue des Beaux-Arts, 1840.

ca. 1 : 4.5 milj.
47½ x 34 cm; kopergravure.

11-an Madagaskar 803

Topographical Map of the Island of Madagaskar from the Original Design drawn on the spot by M. Roberts. S.I. Neele sculpt. (London), z.j.

ca. 1 : 4.58 milj.
41 x 37 cm; kopergravure.

A Z I È

- 10-r Noord-Azië 804
 Tartarie Septentrionale et Orientale suivant
 Monsr. Witsen et les Meilleures Relations.
 A Amsterdam, chez Jean Fred. Bernard, 1717.
 ca. 1 : 10 milj.
 33 x 58½ cm; kopergravure.
- 10-bo Azië 805
 Asia accuratissime descripta, ex..imprimis..
 Nicolai Witsen..exactiss, delineationibus.
 Amst(erdam), P. Schenk ex., z.j.
 ca. 1 : 21.milj.
 49 x 58 cm; kopergravure, gekleurd.
- 10-x Azië 806
 Carte d'Asie dressée sur les Memoires envoyéz
 par le Czar à l'Academie Royale des Science(s)..
 Par G. De L'Isle. Nouvellement corrigée apres
 les dernieres Decouvertes faite par l'Academie
 de Petersbourg.
 A Amsterdam Par Covens et Mortier, z.j.
 ca. 1 : 21.25 milj.
 48 x 61 cm; kopergravure met gekleurde omtrekken.
 ..Asia accurate in Imperia, Regna, Status &
 Populos divisa, ad usum Ludovici XV. Galliarum
 Regis.
- 10-bn Azië 807
 Asia secundum novas celeberrimi de l'Isle
 Projectiones..
 (Augsburg),..concinnata cura et sumtibus M. Alb.
 et G.Fr. Lotter, z.j.
 ca. 1 : 22 milj.
 47½ x 56½ cm; kopergravure, gekleurd.
- 10-y Azië 808
 Accuratissima totius Asiae Tabula in Omnes
 Partes divisa, de novo Correcta, ac in lucem
 edita Per Fredericum De Witt, Amstelodami.
 Amsterdam- ex officina I. Cövens et C. Mortier,
 z.j.
 ca. 1 : 25.33 milj.
 43 x 53½ cm; kopergravure, gekleurd.

- 10-a Azië 809
 L'Asie, Suivant les Nouvelles Observations de Messrs. de l'Académie Royale des Sciences, etc. Augmentée de nouveau. A Leide, chez Pierre vander Aa, z.j. ca. 1 : 42.7 milj. 22 x 29 cm; kopergravure. Blad d. uit een atlasje.
- 10-u Azië 810
 Nieuwe Kaart van Asia volgens de laatste ontdekkingen. Z.pl., z.j. ca. 1 : 60 milj. 18 x 22 cm; kopergravure, gekleurd.
- 10-t Azië 811
 Asia, Volgens de nieuwste Waarneming H. Klockhoff del. et sc. Te Amsterdam, Bij Arend Fokke, sim. z., 1780 ca. 1 : 100 milj. $8\frac{1}{2}$ x $13\frac{1}{2}$ cm; kopergravure, gekleurd. Dubbel-ex.
- 10-w¹ Azië 812
 Asien entworfen und gezeichnet von C.F. Weiland. Weimar, im Verlage des Geograph. Instituts, 1831. ca. 1 : 20.55 milj. 54 x $58\frac{1}{2}$ cm; kopergravure met gekleurde grenzen.
- 10-w² Azië 813
 Asien entworfen und gezeichnet von C.F. Weiland. Weimar, im Verlage des Geograph. Instituts, 1841. 1 : 21.6 milj. 52 x $58\frac{1}{2}$ cm; kopergravure met gekleurde grenzen.
- 10-v Azië 814
 Asien. Gezeichnet von H. Kiepert, 1847. Gestochen von W. Weiler. Weimar, Verlag des Geographischen Instituts, 1847. ca. 1 : 33.633 milj. $33\frac{1}{2}$ x $42\frac{1}{2}$ cm; kopergravure met gekleurde omtrekken.

VOOR - A Z I E

- 10-s Turkije, Perzië, Saoedi-Arabië 815
 Nova Persiae, Armeniae, Natoliae et Arabiae
 Descriptio per F. de Wit.
 t'Amsterdam bij Frederick de Wit inde Kalver-
 straat inde Witte Pascaert, z.j.
 ca. 1 : 7.6 milj.
 47 x 55½ cm; kopergravure.
- 10-n Turkije-Perzië 816
 Regnum Persicum Imperium Turcicum in Asia..
 novissimae ac fidelissimae delineationes..in
 lucem edita a Reinero et Joswa Ottens, Geo-
 graphis Amstelaedam.
 Amsterdam, ezv., z.j.
 ca. 1 : 5.217 milj.
 49½ x 87 cm; kopergravure, gekleurd.
- 7-e Israël 817
 Iudaea sive Terra Sancta quae Israelitarum
 suas duodecim Tribus distincta..ex Conatibus
 Geographicis Gulielmi Sanson..
 Amst., ex Officina R. & J. Ottens, z.j.
 ca. 1 : 650.000.
 50 x 56½ cm; kopergravure, gekleurd.
- 10-o Perzië 818
 Imperii Percici Delineatio ex scriptis potissi-
 mum geographicis Arabum et Persarum tentata ab
 Petrum Schenk Amstelodami.
 Amsterdam, P. Schenk, 1722.
 ca. 1 : 7 milj.
 48½ x 57½ cm; kopergravure,
- 7-d Israël 819
 Iudaea seu Terra Sancta quae Hebraeorum sive
 Israelitarum in suas duodecim tribus divisa..
 ex Conatibus Geographicis Gulielmi Sanson..
 A Amsterdam chez Pierre Schenk, z.j.
 ca. 1 : 650.000.
 47 x 58 cm; kopergravure, gekleurd.
- 13-bx Istanboel 820
 Plan von Constantinopel, mit der umliegenden
 Gegend und des Canals vom Schwarzen Meer.
 Augsburg, verlegt von Tob. Conr. Lotter, 1770.
 49 x 55 cm; kopergravure, gekleurd.

Het noorden links.
Onder: Gezicht op de stad Constantinopel.
Titel ook in het frans.

- 13-bw Jemen 821
- Terrae Jemen maxima pars..Auctore C. Niebuhr.
Gustav Conrad Lotter Sculp. 1774.
(Augsburg), Tob. Conr. Lotter, Geogr., excud...
ca. 1 : 1.15 milj.
56 x 37 cm; kopergravure, gekleurd.
- 7-f Sinaï 822
- Kaart van de veertigjarige Omzwerving der Israë-
liten in de Woestijn van Arabië. Dr. S.I. Mulder
del. Steend. v. C.W. Mieling te 's Hage.
D. du Mortier & Fil. Excud., z.j.
ca. 1 : 2.55 milj.
26½ x 20 cm; lithografie.
Behoort bij Dr. S.I. Mulder, Bijbel voor de
Israëlitische jeugd.
- 7-g Israël 823
- Kaart van het Heilige Land ten tijde van Josua
en de Regteren. Dr. S.I. Mulder del. Steend. v.
C.W. Mieling te 's Hage.
D. du Mortier & Fil. Excud., z.j.
ca. 1 : 1.1 milj.
26½ x 20 cm; lithografie.
Behoort bij Dr. S.I. Mulder, Bijbel voor de
Israëlitische jeugd.
- 8-h Syrië 824
- Carte Physique & Politique de la Syrie, pour
servir à l'Histoire des Conquêtes du Général
Bonaparte en Orient. Faite au Kaire en l'An 8
(1800) par Ch. Paultre..Dessinée par Lapie,
Ingr.-Géographe. Gravé par Blondeau; l'Écriture
gravée par L. Aubert. Imprimé par Malo, Rue de
Sorbonne.
A Paris, chez Lapie, Ing.-Géogr., Editeur, et
Picquet, Géogr.-Graveur, co-Editeur. Déposée à
la Bibliothèque Nationale, 1803.
ca. 1 : 2 milj.
53 x 75 cm; kopergravure met gekleurde grenzen.
- 1-ae Palestina 825
- Aardrijkskundige, Staatsbeschrijvende en Ge-
schiedkundige Kaart van Palestina of het Heilige
Land. Oorspronkelijk geteekend door J.T. Asshe-
ton, bijzonderlijk wat de teekening betreft

naauwkeurig herzien en verbeterd door E. Maaskamp; onder toezigt en medewerking van den Hoogleraar J. Clarisse.
 Amsterdam, uitgegeven bij E. Maaskamp, thans het eigendom van J.C. van Kesteren, Boekhandelaar en Boekdrukker te Amsterdam, z.j.
 ca. 1 : 281.000.
 99 x 68½ cm. Kopergravure, gekleurd.

10-1 Perzië 826

..Map of Persia..laid down from his own Astronomical Observations..by..A. Arrowsmith, Hydrographer to His Majesty.
 London, Published..1825, by A. & S. Arrowsmith, Soho Square.
 ca. 1 : 312.000.
 40½ x 62½ cm; kopergravure met gekleurde omtrekken.
 Dedicated to J.B. Fraser Esqr.

7-ba Klein-Azië 827

Geographisch-Historische Karte vom Osmanischen Reich in Asien, von Dr. Schmidt.
 (Carlsruhe), Druck und Verlag von J. Velten, 1831.
 ca. 1 : 5.7 milj.
 Afm. gehele bl. 55 x 72 cm; lithografie, gekleurd.
 Met uitvoerige tekst.

1-ac Sinaï 828

Carte de L'Arabie Pétrée, levée et dressée par Léon de Laborde, en 1828..gravée par Collin..
 Paris, Giard, Editeur..rue Pavée St. André des Arcs, 1834.
 1 : 500.000.
 60 x 90½ cm; kopergravure.

9-12 Perzische Golf 829

Reduzirte Karte vom Persischen Golf. Den Offizieren der Bombay-Marine..dargebracht vom Verfasser (H. Berghaus). C.H. Herterich sc.
 Z.pl., 1832.
 ca. 1 : 2 milj.
 41 x 59 cm; kopergravure, gekleurde omtrekken.
 Met profielen en detailkaartjes.
 No. 12 uit Berghaus' Atlas von Asien.

- 9-6 Egypte, Saœedi-Arabië 830
 Arabia und das Nil-Land-den Manen Karsten Niebuhr's und den hochverdienten Forschern L.G. Ehrenberg u. E. Rûppell zugeeignet vom Verfasser (H. Berghaus). Gestochen von Adolph Maedel in Weimar.
 Gotha, bei Justus Perthes, 1835.
 1 : 4 milj.
 60 x 84 cm; kopergravure met gekleurde grenzen.
 Met detailkaartjes, o.a. van Mekka, 1 : 30.000.
 No. 6 uit Berghaus' Atlas von Asien.
- 9-5 Syrië 831
 Karte von Syrien- den Manen Jacotin's und Burckhardt's gewidmet von H. Berghaus. Gest. v. Herterich, Siebert u. Rolle.
 Gotha, Im Verlag von Justus Perthes, 1835.
 1 : 450.000.
 85½ x 60 cm; kopergravure, gekleurd.
 Met panorama's en 2 bijkaartjes van Arabië,
 1 : 800.000.
 No. 5 uit Berghaus' Atlas von Asien.
- 13-bv Klein-Azië 832
 Das Osmanische Asien oder die Asiatische Türkei, entworfen und gezeichnet von C.F. Weiland.
 Weimar, im Verlage des Geograph. Instituts, 1838.
 1 : 3.64 milj.
 47 x 61 cm; kopergravure met gekleurde grenzen.
- 10-m Perzië-Afghanistan-Pakistan 833
 Iran, Afghanistan und Beludschistan, entworfen und gezeichnet von C.F. Weiland.
 Weimar, im Verlage des Geogr. Instituts, 1838.
 ca. 1 : 5.25 milj.
 45 x 59 cm; kopergravure met gekleurde grenzen.
- 10-p Saœedia-Hadramaut 834
 Arabien- entworfen und gezeichnet von C.F. Weiland.
 Weimar, Im Verlage des Geograph. Instituts, 1841.
 ca. 1 : 5.7 milj.
 54 x 53½ cm; kopergravure met gekleurde grenzen.
- 2-n Turkije 835
 Karte des Türkischen Reichs in Asien, nach den besten und neuesten Hülfsmitteln..entworfen und gezeichnet von H. Kiepert. Stich und Druck von H. Delius.

Berlin, Verlag von S. Schropp u. Comp., 1844.
 1 : 2.5 milj.
 60 x 43 $\frac{1}{2}$ cm, 2 bldn. Lithografie met gekleurde grenzen.

1-af Palestina 836

Palaestina ex veteris aevi monumentis ac recentiorum observationibus illustravit Marinus Didericus de Bruyn..Sculpsit Georgius Mayr.. Augustissimae Annae Paulownae, Nederlandiae Reginae,..hanc..tabulam d.d. Auctor.
 Amstelodami, Sumtibus S. de Grebber, 1845.
 ca. 1 : 518.300.
 75 $\frac{1}{2}$ x 65 cm. Kopergravure.
 Inzet: Palaestina divisa inter XII Tribus Israeliticas.

10-p^{bis} Syrië-Israël 837

Atlas von Palaestina und der Sinai-Halbinsel.. Bearbeitet v. Carl Zimmermann.
 Berlin, Verlag von Dietrich Reimer, 1850.
 1 : 333.333.
 Afm. der bldn.: 44 $\frac{1}{2}$ x 57 cm; lithografie; 15 bldn.
 IV-tes Heft des Atlas von Vorder-Asien (1-ste Hälfte)..Zu C. Ritters Erdkunde Band XIV-XVI.

13-by Istanboel-Bosporus 838

Constantinopel und der Bosporus- Reduction nach der Aufnahme des Freiherrn v. Moltke. Gezeichnet v. H. Kiepert; Lith. v. C. Birck.
 Berlin, Verlag v. S. Schropp et Comp., 1853.
 1 : 100.000.
 34 x 27 $\frac{1}{2}$ cm; kleurendruk.

2-j Turkije 839

Tooneel van den oorlog in het Oosten.
 Top. Bureau. Min. van Oorlog. 1854.
 ca. 1 : 3.3 milj.
 53 x 83 cm. Lithografie, gekleurd.

2-m Turkije 840

General-Karte des Türkischen Reiches in Europa und Asien nebst Ungarn, Südrussland, den kaukasischen Ländern und West-Persien. Entworfen und bearbeitet von Heinrich Kiepert. Stich und Druck der lithographischen Anstalt von L. Kraatz.
 Berlin, Verlag von Dietrich Reimer, 1855.
 1 : 3 milj.
 42 $\frac{1}{2}$ x 59 $\frac{1}{2}$ cm. 4 bldn. Lithografie, gekleurd.

7-h Jeruzalem

Ierusalem.
 Z.pl., z.j.
 13 x 17 cm; kopergravure.
 Plattegrond.
 Het noorden rechts.

INDIA , ACHTER - INDIE , CEYLON

- 10-e India 842
 Carte des Côtes de Malabar et de Coromandel..
 par..G. Delisle...Presentée au Roy..
 Amsterdam, chez Pierre Schenk, z.j.
 ca. 1 : 3.8 milj.
 43 x 56 cm; kopergravure met gekleurde omtrekken.
- 10-c Goa 843
 Affconterfeijtinge van principaele Coop en hoofd
 Stat des Rijke Goa..door Ian Huijge van Lin-
 schoten A^o 1595. Baptista à Doetechum sculp.
 Portugese titel: A ilha e cidade de Goa Metro-
 politana da India e partes orientais queesta en
 15 graos da Banda do Norte.
 56½ x 78½ cm; kopergravure.
 Opdracht: Sereniss. Principi Alberto ab Austria
 ..Ioannes Hygonivs a Lynscoten hvmillime dedic..
 Het noorden onder.
 Vermoedelijk bl. 42 en 43 uit een atlas.
- 10-aq Ceylon 844
 Insula Ceilon et Madura-Exactissima delineata et
 nuperrime edita per R. & J. Ottens.
 (Amsterdam), z.j.
 ca. 1 : 1 milj.
 50 x 59 cm; kopergravure.
- 10-ap Ceylon 845
 Ceylon olim Taprobana..accuratissime aeri incisa
 et excusa cura et sumtibus Tobiae Conradi Lotter,
 z.j.
 ca. 1 : 825.000.
 49½ x 58½ cm; kopergravure, gekleurd.
 Het noorden rechts.
- 2-q Ceylon 846
 Caart van het Eyland Ceylon, rondsom gemeeten op
 ordre van..de Heer Rijklof van Goens..en nu tot
 algemeenen dienst door den Wel Ed. en Hoog-
 geleerden Heere, de Heer David Mill, Professor
 der Godtgeleertheid tot Utrecht.
 Amsterdam..overgegeeven, en in't ligt gebragt
 door Joannes van Keulen, z.j.
 ca. 1 : 550.000.
 58 x 97½ cm. Kopergravure, gekleurd.

- 10-ac Ceylon 847
 Het Eiland Ceilon, Volgens de Nieuwste Waarneminge opgesteld.
 Te Amsterdam Bij de Wed. van Esveldt en Holtrop, z.j.
 ca. 1 : 5 milj.
 9½ x 12½ cm; kopergravure met gekleurde grenzen.
- 10-b India 848
 Carte de L'Indostan Servant à indiquer les Possessions francaises en Asie, Par A.M. Perrot, Gravé par les frères Malo.
 Parijs, Editeur L. Duprat-Duverger, 1826.
 ca. 1 : 10 milj.
 29½ x 29 cm; kopergravure.
 Met tekst.
- 10-ae Thailand, Indo-China 849
 Charte von den Reichen Siam und Cochinchina-zusammengestellt von Iohn Walker für die Beschreibung von H^r Crawford's Mission.
 Weimar, Im Verlage des Geograph. Instituts, 1832.
 ca. 1 : 6.34 milj.
 46 x 30½ cm; lithografie.
- 9-8 Achter-Indië 850
 Hinterindien dem Sir Francis Hamilton; M.D., F.R.S. Lond. & Edin...gewidmet vom Verfasser (Berghaus). Gestochen von W. Brose in Berlin.
 Gotha, Im Verlage von Justus Perthes, 1832.
 1 : 4 milj.
 85½ x 58½ cm; kopergravure met gekleurde grenzen.
 No. 8 uit Berghaus' Atlas von Asien.
- 9-9 Assam 851
 Karte von Assam und seinen Nachbar-Ländern.
 Gest. v. W. Brose u. W. Iaeck in Berlin.
 Gotha, bei J. Perthes, 1834.
 1 : 1 milj.
 61 x 93 cm; kopergravure, gekleurd.
 Met panorama's, een bijkaartje van Bhotan en 2 profielen.
 No. 9 uit Berghaus' Atlas von Asien.
- 9-10 Himalaja 852
 Spezial Karte vom Himalaya in Kumaon, Gurhwal, Sirmur etc. Entworfen nach den astronomisch-trigonometrischen Vermessungen von W.S. Webb, J.A. Hodgson & J.D. Herbert, denen diese graphische

Zusammenstellung...gewidmet wird von H. Berghaus. Gestochen von C.F. Wolff.
 Gotha, Verlag von Justus Perthes, 1835.
 1 : 600.000.
 59 x 83½ cm; kopergravure, gekleurd.
 No. 10 uit Berghaus' Atlas von Asien.

10-g India 853

VorderIndien, entworfen und gezeichnet von C.F. Weiland.
 Weimar, im Verlage des Geograph. Instituts, 1836.
 ca. 1 : 6.36 milj.
 60½ x 54½ cm; kopergravure met gekleurde omtrekken.

9-7 India 854

General Karte von Vorderindien zur Übersicht der Hauptverhältnisse- Den Manen James' Rennell dargestellt. A. Schmidt sc. Berlin.
 Gotha, im Verlage von Justus Perthes, 1836.
 ca. 1 : 4 milj.
 85½ x 58½ cm; kopergravure, gekleurd.
 Met 2 bijkaartjes van de benedenloop der Indus, en van Assam, Aracan etc.
 No. 7 uit Berghaus' Atlas von Asien.

10-f India 855

Karte vom Kriegsschauplatz in Ostindien. Gezeichnet v. T. Koenig. Druck v. C. Kloen.
 Berlin, Verlag von R. Wagner, z.j.
 1 : 9.5 milj.
 33 x 39½ cm; lithografie, gekleurd.

10-d Pensjaab 856

Uebersicht des gegenwärtigen Kriegsschauplatzes in Indien.
 Beilage zur Allgemeinen Zeitung, 5 april, 1846.
 ca. 1 : 1.2 milj.
 30 x 23½ cm.

1-ab India 857

Map of India, constructed..from all the latest authorities...a reference to the Civil Military Stations. Arranged under the direction of Captain R.M. Grindlay, by James Wyld, Geographer to the Queen, 1851.
 Dedicated to Sir James Rivett Carnac Bart., Chairman..of the East India Cy.
 London, Published by James Wyld..Charing Cross East.

ca. 1 : 3.7 milj.
95 x 66 cm. Kopergravure, gekleurd.
In de rechterbovenhoek een afstandstabel.

Voor de nrs. 858 t/m 952 pag. 166 ff.

I N D O N E S I Ě10-bm IndonesiĚ en omgeving

171

Carte d'une partie de la Chine, les isles Philippines, de la Sonde...dressée sur les Relations les plus nouvelles. I. Condet sc. A Amsterdam par Covens et Mortier, z.j. ca. 1 : 10 milj. 54½ x 50 cm; kopergravure met gekleurde omtrekken.

1-z IndonesiĚ

172

Carte des Iles Sumatra, Java et Bornéo et des mers environnantes. Dressée par M. Daussy, Ingénieur Hydrographe en Chef. Gravé par Chasant, écrit par J.M. Hacq..par ordre du Roi, sous le sous le Ministère de M. le Baron Tupinier.. Publiée..au Dépôt-général de la Marine en 1839. ca. 1 : 3.770.000. 58½ x 87½ cm; kopergravure. ..d'après les travaux du Capitaine Horsburgh et d'autres navigateurs. No. 889 van een serie Franse Zeekaarten.

1-ad IndonesiĚ

173

Algemeene Kaart van Nederlandsch OostindiĚ...te zamengesteld door C.F. Baron von Derfelden van Hinderstein,..uitgegeven op last des Konings onder het bestuur van..J.C. Baud, Minister van Kolonien,..en het opzigt van den Luitenant ter zee 1^e klasse Jhr. G.A. Tindal..opgedragen aan Zijne Majesteit den Koning der Nederlanden.. Z.pl., 1842. 81 x 62 cm. 8 bldn. Kopergravure met gekleurde omtrekken. ..volgens de bescheiden, grootendeels in handschrift berustende bij de Archieven van het Koloniaal Bestuur te 's Gravenhage en te Batavia, mitsgaders uit mededeelingen van Geleerden, Beambten, Zee- en Landofficieren in Nederlandsch IndiĚ.. Bijgevoegd: Verzamelingsblad der kaart van Ned. OostindiĚ, met aanduiding van de detailkaartjes op de verschillende bladen.

10-bl IndonesiĚ

174

Kaart van Nederlands Oostindische Bezittingen. D. Veelwaard, Jr. del. et sculpst. Uitgegeven door de Maatschappij tot Nut van 't Algemeen, 1843.

ca. 1 : 7.12 milj.
 33½ x 65 cm; kopergravure.
 Dubbel ex. op linnen.

Portef. Atlas van Ned. Oost-Indië

175

29

Atlas van de Nederlandsche Bezittingen in Oost-Indië, Geteekend onder Toezigt van J. Pijnappel, Gz., Litt. Dr., Leeraar in de Taal-, Land- en Volkenkunde aan de Kon. Akademie te Delft, en door hem van aantekeningen voorzien.

Te 'S Gravenhage, bij K. Fuhri, 1855.

9 bln., elk 47 x 58 cm; lithografie, gekleurde grenzen, omtrekken ezv.

- I - Overzichtsblad. Grav. en druk v. T. Hooyberg, Leiden.
- II - Phys. en Polit. Kaart van Java.
- III - Sumatra. In Steen gegrav. d. D. Heyse, 's Hage; druk bij Trap, Leyd.
- IV - Sumatras Westkust. Gegrav. d. S. Lankhout; gedr. bij J.D. Blommers, 's Hage.
- VI - Borneo. Grav. en druk van T. Hooyberg te Leiden.
- V - Riouw en Bangka. D. Heyse gra-lith.; gedr. bij P. Blommers, 's-Hage.
- VII - Celebes. D. Heyse, lith.; Steendr. v. P. Blommers, 's Hage.
- VIII - Molukken. D. Heyse, Grav.-Lith. te 's Hage.
- IX - Eilanden beoosten Java, en: Overz. kaart voor de ligging v.d. O.I. Arch. m.b.t. Australië en..Afrika, Azië en Amerika. Grav. en druk van T. Hooiberg te Leiden.

Bijgevoegd: "Aanteekeningen", met vermelding v.d. bronnen ed.

1-aq Indonesië

176

Übersichtskarte von Niederländisch-Indien..Nach holländischen, französischen, englischen und deutschen quellen bearbeitet von A. Herrich. Glogau, Verlag von Carl Flemming, 1894.

1 : 13 milj.

35 x 42½ cm. Kleurendruk.

Inzet: Specialkarte von Lombok, Bali und West-Sumbawa, 1 : 1.5 milj.

Geplakt in een omslagje.

J A V A10-bk Java

177

Insulae Javae Pars Occidentalis-Orientalis
edente Hadriano Relando. J. Keyser fecit.
Amsterdam, bij Gerard van Keulen aan de Nieuwe
brug, z.j.
ca. 1 : 1 milj.
51 x 117½ cm; kopergravure, gekleurd; 2 bldn.
(geplakt).

10-bh Java

178

Kaart van het eiland Java. Gegrav. door C. van
Baarsel en Zoon.
('s-Gravenhage), z.j.
ca. 1 : 2.75 milj.
37½ x 45½ cm; kopergravure.
Inzet: Kaart van Batavia en omliggende landen.

1-v Java

179

Ile de Java. Carte de la partie principale du
Théâtre de la Guerre de 1825 à 1830...par le
Major De Stuers. Dressée au Quartier Général de
Magellang, 31 Janvier 1830.
ca. 1 : 225.000.
65 x 64½ cm. 2 bldn. Steendruk door Bayley en
Huart, Leiden.
Krijgsk. kaart, gebaseerd op die van Raffles..
indiquant les positions successives de nos
Colonnes Mobiles, et les Redoutes (Bentings)
élevées à mesure de nos progrès.

10-bi Java

180

Carte de l'île de Java, par Thomas Stamford
Raffles.
Bruxelles, Etablissement Géographique, 1832.
ca. 1 : 1 milj.
43 x 114 cm; lithografie met gekleurde omtrekken.
Inzet onder: Havres formés par L'île Nusa
Kambang'an.
Inzet boven: Carte Minéralogique de L'île de
Java, par le Dr. Thomas Horsfield, 1812; gekleurd.

1-w Java

181

Esquisse de L'île de Java, Divisée en Residences
avec indication des Chef-lieuw.
Z.pl., 1833.
1 : 1.8 milj.

23 x 63 cm. Lithografie van Bayly en Huart,
Leyden; met gekleurde grenzen.
Rechterbovenhoek; Guerre de Java.

2-s Java 182

Kaart van het Vaarwater uit Straat Sunda naar en
op de Reede van Batavia, bevattende het gedeelte
tusschen het eiland Menscheneeter en den Hoek
van Krawang. 1832. Gecopieerd door Zecha, 1833.
Lith. Ch. Motte.

Z.pl.

ca. 1 : 85.000.

53½ x 79 cm. Lithografie.

9-17 Java en de Javazee 183

Reduzirte Karte vom Sunda- oder Borneo-Meere..
zugleich als Karte von Djava, den kleinen Sunda-
Inseln, Celebes etc., etc. Dem..Admiral Krusen-
stern..gewidmet von H. Berghaus. Gest. v. W.
Jättnig in Berlin.

Gotha, bei J. Perthes, 1835.

ca. 1 : 2.356 milj.

61½ x 88 cm; kopergravure, gekleurd.

Met detailkaartjes van zeestraten en een "Karte
von Batavia", 1 : 276.500.

No. 17 uit Berghaus' Atlas von Asia.

1-u Java 184

Kaart van het Eiland Java, te zamengesteld uit
Officiële bronnen door C.W.M. van de Velde,
Luitenant ter zee..opgedragen van Z. Ex. den
Heere J.C. Baud. Minister van Koloniën....

Z.pl., 1845.

ca. 1 : 700.000.

58 x 79 cm. 2 bldn. Lithografie met gekleurde
grenzen.

1-ar Java 185

Kaart van het eiland Java, benevens Bali.

Amsterdam, Seyffardt's Boekhandel, 1861.

ca. 1 : 1.75 milj.

14½ x 79½ cm. Lithografie, gekleurd.

Opgevouwen in een kartonnen omslagje.

10-bf Djakarta 186

Waere affbeeldinge wegens het Casteel ende Stadt
Batavia gelegen opt groot Eylant Java.

t'Amsterdam, bij Cövens & Mortier, z.j.

ca. 1 : 4.000.

40 x 50½ cm; kopergravure.

Het noorden links.

10-be Djakarta 187

Batavia. Met beschr. v.d. "Veranderingen Zedert 1731. tot 1750". J.V. Schley direx.

Z.pl., z.j.

ca. 1 : 4.000.

23 x 44 cm; kopergravure.

10-bg Djakarta 188

Der Hollaendisch-Ostindianischen Compagnie Weltberühmte Haupt-Handels und Niederlags-Stadt Batavia...nach ihrem Grundriss und Prospect mit Erläuterung einiger ihrer besondersten Merkwürdigkeiten, auf das accurateste vorgestellet von Homännischen Erben.

Nürnberg, Anno 1733.

ca. 1 : 9.000.

46 x 54½ cm; kopergravure, gekleurd.

Met ongekleurde "Prospecten".

1-x Djakarta 189

Kaart van de Reede van Batavia met de verschillende vaarwaters naar dezelve..door de Luitenants ter zee B.G. Escher, I.A.C. Eschauzier, B.H. Staring en E.H. Boom..

Uitgegeven door Jacob Swart..te Amsterdam, bij de Wed. G. Hulst van Keulen, 1841.

ca. 1 : 50.000.

54½ x 121 cm. Kopergravure, getekend door G.A. Günther, gegraveerd door J.C. Zurcher.

..trigonometrisch opgenomen op last van den Schout bijnacht E. Lucas.

S U M A T R A

- 10-ax Sumatra 190
 Zee-Caart van het Eyland Sumatra, Met de Straaten Malacca, Sincapoera, Banca en Sunda..
 Te Amsterdam, bij Joannes van Keulen, z.j.
 ca. 1 : 1.5 milj.
 49 x 113½ cm; kopergravure, gekleurd.
- 10-az Sumatra 191
 Nieuwe Kaart van het Eyland Sumatra, verbeterd door Francois Valentijn.
 J. van Braam et G. onder de Linden exc., z.j.
 ca. 1 : 3 milj.
 51 x 60 cm; kopergravure.
 Het noorden links. No. 11 uit
- 1-t Sumatra 192
 The Western Coast of Sumatra..by James Hornsburch, Hydrographer to the hon^{ble}. East India Compagny. Opgedragen aan Captain Samuel Ashmore..
 Published according to Act of Parliament. Engraved by J. & C. Walker.
 Z.pl., 1832. Uitgegeven door J. Hornsburch.
 ca. 1 : 1.762.000.
 79 x 63½ cm. Kopergravure met gekleurde omtrekken.
 Inzet: Plan of the Keeling or Borneo Coral Isles.
- 10-aw Midden-Sumatra 193
 Figurative kaart van een gedeelte van Sumatra voornamelijk aantoonende de wegen en rivieren, welke uit de Padangsche Binnenlanden naar de Oostkust afloopen- opgenoomen door S. Muller en H. Hellbach, 1834; Steendr. van H.J. Backer.
 Te Amsterdam, bij G.J.A. Beyerinck, 1837.
 ca. 1 : 1.36 milj.
 18½ x 30½ cm; lithografie.
- 9-11 Sumatra 194
 Karte von der Insel Sumatra. Herrn B. Hebeler in London widmet dieses Atlass-Blatt, H. Berghaus.
 Gest. v. W. Jättning in Berlin.
 Gotha, Im Verlage von J. Perthes, 1837.
 ca. 1 : 2.315 milj.
 60½ x 93½ cm; kopergravure, gekleurd.
 Met 6 detailkaartjes van de Laccadiven, de Malediven, de Tsjagos-Arch., de Keeling-eilanden, het eiland Singapore en Straat Banka.
 No. 11 uit Berghaus' Atlas von Asia.

M O L U K K E N

- 10-ba Banka 195
 A Map of the Island of Banca, by M.H. Court.
 R. Baily Sculpt.
 London, Publ...1821, by Black, Kingsbury, Par-
 bury & Allen.
 ca. 1 : 200.000.
 19 x 24 cm; kopergravure.
- 10-bb Billiton 196
 A Map of the Island of Billiton- Sketched from
 Description of the Native by M.H. Court.
 R. Baily Sculpt.
 London, Publ..1821, by Black, Kingsbury, Par-
 bury & Allen.
 ca. 1 : 2.125 milj.
 18 x 22 cm; kopergravure.
- 10-av Banka 197
 Het eiland Banka. 1819.
 Amsterdam,..bij de Wed. Hulst van Keulen, 1835.
 ca. 1 : 650.000.
 31½ x 51½ cm; lithografie met gekleurde omtrek-
 ken.
 Links een kaartje van De Rivier van Palembang,
 1821.
 Zie Netscher, Rep. IV, vo. 176,
- 10-as¹ Oost-Molukken 198
 Kaart van de Zuyd-Ooster Eylanden van Banda.
 J. van Braam en . onder de Linden exc. z.pl.,
 z.j.
 ca. 1 : 2.2.milj.
 45½ x 55½ cm; kopergravure.
- 10-at Ambon 199
 De Landvoogdy van Amboina met de elf onder-
 hoorige Eylanden.
 Z.pl., z.j.
 ca. 1 : 150.000.
 29½ x 73½ cm; kopergravure.
- 10-ar Buru 200
 Archipelago di St. Lazaro (Boero, Amblauw).
 F. Ottens sculp. direx.
 Z.pl., z.j.
 ca. 1 : 400.000.
 30 x 38 cm; kopergravure.

1-aa Filippijnen-Celebes-Molukken

201

Carte des Iles Philippines, Célèbes et Moluques.
Dressée par M. Daussy, Ingénieur Hydrographe en
Chef. Gravé par Chassant, écrit par J.M. Hacq.
..par ordre du Roi, sous le Ministère de M. le
Baron Duperré...

Publiée..au Dépôt-général de la Marine en 1840.
ca. 1 : 3.77 milj.

87 x 58½ cm. Kopergravure.

..d'après les travaux les plus récents..

No. 927 van een serie Franse Zeekaarten.

10-au Molukken

202

Carte des Iles Moluques par Le Baron P. Melville
de Carnbee. Gravé par D. Heyse à la Haye. Lith.
de Ch. van Lier à la Haye.

Z.pl., 1847.

ca. 1 : 3.4 milj.

52 x 45½ cm; lithografie.

Uit: Moniteur des Indes.

1-s Molukken

203

Verzamelde plannen volgens de laatste opnemingen
en berigten door F.A.A. Gregory, Luitenant ter
zee 2^{de} kl., Secretaris der Commissie tot berbe-
tering der oost-Indische zeekaarten, enz. be-
hoorende bij deszelfs Kaarte der Moluksche
Eilanden en Vaarwaters..1845. Uitgegeven door
Jacob Swart..Opgedragen aan den Vice-Admiraal
J.P. Machielsen..

Amsterdam, bij De Wed. Gerard Hulst van Keulen,
1847.

Op diverse schaal.

90 x 28 cm. Kopergravure.

KLEINE SOENDA - EILANDEN

- 10-as² O. Kleine Soenda-eilanden 204
 Kaart der Zuyd-Wester Eylanden van Banda.
 J. van Braam et G.o. Linden excud.
 ca. 1 : 2.7. milj.
 34 x 46 cm; kopergravure.
- 10-bc Bali 205
 Kaart van het Eyland Bali.
 J. van Braam en G. onder de Linden exc., z.j.
 ca. 1 : 350.000.
 45 x 56 cm; kopergravure.
- 2-r Straat Sunda 206
 ..Chart of the Strait of Sunda..by James Hors-
 burgh..To Captain Krusenstern of the Imperial
 Russian Navy..
 London, James Horsburgh, Hydrographer, 1818.
 ca. 1 : 443.750.
 77 x 61½ cm. Kopergravure.
- 1-y Sundazee 207
 New Chart of the Straits of Sunda, Banca, Gaspar
 and Billiton, drawn from the best authorities,
 by J.W. Norie, Hydrographer etc. Gegraveerd
 door J. Stephenson. 1821.
 London, published..by J.^w. Norie & C^o., late
 Heathers Navigation Warehouse. 1e uitg. 1817.
 ca. 1 : 110.000.
 64 x 92½ cm. kopergravure.
 Het noorden rechts.
- 10-bd Bali-Lombok 208
 Kaart van de Eilanden Balie en Lombok.
 (Groningen), ter Steendrukkerij van A. Oomkens,
 J. Zoon, z.j.
 ca. 1 : 650.000.
 27½ x 45½ cm; lithografie.

Voor de nrs. 209 t/m 213 zie pag. 188 ff.

O O S T - A Z I Ě

- 10-h¹, Z.O.-AziĚ 858
2,3
- Partie de la nouvelle grande Carte des Indes Orientales..Dressée avec soin, sur plusieurs Cartes manuscrites, par un habile Connoisseur.. Amsterdam,..Publiée par..R. & J. Ottens, Géographes, z.j.
ca. 1 : 8 milj.
Elk bl. 50 x 60 cm; kopergravure, gekleurd;
3 bldn.
1 India, Birma, Thailand, Indo-China,
2 Zuidchinese Zee.
4 IndonesiĚ.
- 10-k Z.O.-AziĚ 859
- Carte des Indes Orientales, dessinée suivant les Observations les plus recentes, dont le principal est tirée des Cartes hydrographiques de Mr. D'Apres de Manneville..par Mr. Tobie Mayer.. S. Dorn sc.
(Neurenberg), publiée par les Heritiers de Homann, 1748.
ca. 1 : 10 milj.
50 x 86 cm; kopergravure, gekleurd.
Dediée..à..le Prince Gvillavme Charles Henry Friso, Souverain Prince d'Orange..
- 10-i AchterindiĚ, IndonesiĚ 860
- Hinterindien nebst den Hinterindischen Inseln.. von C.F. Weiland.
Weimar, im Verlage des Geograph. Instituts, 1840.
ca. 1 : 10 milj.
49 x 55½ cm; kopergravure met gekleurde omtrekken.
..entworfen und gezeichnet im Jahre 1826- nach Crawfurd, Kolf und Krusenstern umgearbeitet..
1832- und im Jahre 1838, abermals nach Raffles und Berghaus' Atlas von Asia theilweis umgearbeitet und berichtigt.
- 10-am China 861
- Imperii Sinarvm nova descriptio.
Amstelodami, ex Officina I. Covens et C. Mortier, z.j.
ca. 1 : 8.5 milj.
46 x 59½ cm; kopergravure, gekleurd.

- 10-an Mongolië-China 862
 Magnae Tartariae, Magni Mogolis Imperii, Iaponiae et Chinae, nova Descriptio..Per F. de Witt-Amstelodami. Sold by Christopher Browne (Londen).
 Z.j.
 ca. 1 : 15 milj.
 43½ x 55 cm; kopergravure.
- 10-ag Noordoost-China 863
 Pecheli, Xansi, Xantung, Honan, Nanking, in plaga Regni Sinensis..
 Amstelodami Venales apud P. Schenk et G. Valk, z.j.
 ca. 1 : 3.2 milj.
 46½ x 51½ cm; kopergravure, gekleurd.
- 10-af Chinese kust-Formosa 864
 Pas-kaart van de Chineesche Kust, langs de Provincien Quantung en Fokien, als ook het Eyland Formosa..
 Te Amsterdam bij Joannes van Keulen, Boek en Zeekaartverkoper aan de Nieuwen brug, z.j.
 ca. 1 : 1.466 milj.
 50 x 58 cm; kopergravure, gekleurd.
- 10-al China 865
 Charte von China..berichtiget und gezeichnet von H.F.A. Stieler. -Nach Murdochischer Projection-, Weimar, im Verlage des Geogr. Instituts, 1822.
 ca. 1 : 6.8 milj.
 46 x 52 cm; kopergravure met gekleurde grenzen.
 ..revidirt auf der Sternwarte Seeberg bey Gotha.
- 10-ai China-Japan 866
 Das Chinesische Reich und das Kaiserthum Japan-entworfen und gezeichnet von C.F. Weiland. Weimar, im Verlage des Geograph. Instituts, 1830.
 ca. 1 : 10.666 milj.
 46 x 65½ cm; kopergravure met gekleurde grenzen.
- 9-16 Kust van Kwang-Toeng (China) 867
 Die Chinesische Küste der Provinz Kuang-tung, zu beiden Seiten des Meridians von Macao..Nach den Aufnahmen der Kapitäns Daniel Ross, Horsburgh, Maughan, Newell..door H. Berghaus. Gestochen von H. Herzberg in Berlin. Gotha, im Verlage von Justus Perthes, 1834.
 57½ x 87½ cm; kopergravure.

Met profielen, panorama's en de plattegrond van Macao.

No. 16 uit Berghaus' Atlas von Asia.

9-15 Zuidchinese Zee 868

Reduzirte Karte vom Chinesischen Meere. 2-tes Blatt den Nördlichen Theil enthaltend. Gest. v. Wilh. Jättinig in Berlin.

Gotha, bei Justus Perthes, 1835.

ca. 1 : 2.356 milj.

86 x 65½ cm; kopergravure met gekleurde omtrekken.

Met detailkaartjes en profielen.

No. 15 uit Berghaus' Atlas von Asia.

9-14 Zuidchinese Zee 869

Reduzirte Karte vom Chinesischen Meere; 1-stes oder Südliches Blatt. Dem Kapitain James Horsburgh..widmet die vorliegende Darstellung..

H. Berghaus. Gestochen von W. Jaeck u. W. Brose in Berlin.

Gotha, bei J. Perthes, 1835.

ca. 1 : 2.356 milj.

63 x 89½ cm; kopergravure met gekleurde omtrekken.

Inzet: Golf von Siam und die Küste von Kambodja, Tschampa.

No. 14 uit Berghaus' Atlas von Asia.

10-ak China 870

China- von C.G. Reichard. A. Canerin sc.

Nürnberg, Verlag von S. Beyerlein, z.j.

ca. 1 : 518.5 milj.

58 x 53½ cm; kopergravure met gekleurde omtrekken.

10-ah China 871

Die Küste und die Inseln des Chinesischen Reiches nach de neuesten englischen Quellen.

Wien bei H.F. Müller, 1840.

ca. 1 : 7.7 milj.

41 x 51½ cm; lithografie.

10-ac Kanton 872

Karte des Hafens von Canton mit Macao, Whampoa, der Bocca Tigris und allen umliegenden Inseln- nach der soebeb in London erschienenen Karte des Herrn James Wyld..Lith. v. Geiger. Gedruckt b. Rauh.

- Wien, Verlag der Kunsthandlung H.F. Müller,
1840.
ca. 1 : 310.000.
42½ x 55 cm; lithografie.
- 9-2 China-Japan 873
- Karte von China und Japan..den Manen D'Anville's
und Klapproth's gewidmet von H.B(erghaus). Gest.
v. Mädcl II u.s. Sch.
Gotha, bei Justus Perthes, 1843.
ca. 1 : 7.25 milj.
63½ x 97 cm; kopergravure met gekleurde grenzen.
No. 2 uit Berghaus' Atlas von Asien.
- 2-af Korea, Noordoost-China, Zuid-Japan 874
- Neue Special-Karte von Korea, Nordost-China und
Süd-Japan. Mit Plänen der Hauptstädte Söul,
Peking, Tokio und deren weiteren Umgebungen..
bearbeitet von A. Herrich. 6 Auflage.
Glogau, Verlag von Carl Flemming, 1894.
1 : 4.5 milj.
34½ x 45½ cm; kleurendruk.

J A P A N

- 10-ad Japan 875
 Imperivm Japonicvm per Regiones Digestvm sex et sexaginta atqve ex ipsorvm Japonensivm Mappis descriptvm ab Hadriano Relando. I. Goeree in.; B. Ruyter sculp.
 Amstelodami Apud R. & I. Ottens, z.j.
 ca. 1 : 2.333 milj.
 46½ x 60 cm; kopergravure.
 ..Johanni Pavlo Bignonio..hanc imperii Japonici tabulam sacram facit..
 Inzet: Conspectvs Urbis Nangasacki, et Insvlae ante Illam sitae, in qua sedes est Batavorvm.
- 10-aa Japan 876
 Nieuwe en Naukeurige Kaart van het Keizerrijk Japan..Eerst uitgegeeven door den Heer Bellin te Parijs, en met Sterrekundige waarnemingen vergeleken door Eman. Bowen. Nu in't Nederduits voor 't Licht gebragt..vermeerderd en verbeterd door W.A. Bachiene. J. van Jagen sculp. 1774.
 Z.pl., z.j.
 ca. 1 : 4.333 milj.
 35 x 43 cm; kopergravure.
- 16-i Japan 877
 Kaart van Japan. R. v. Wijk Jz. del.
 Te Dordrecht, bij J. de Vos & Comp., (1829).
 ca. 1 : 5 milj.
 64 x 45 cm; lithografie.
 ..behoorende tot de, door het Prov. Utr. Gen. bekroonde Verhandeling van R.G. Bennet en J. van Wijk Rz.
- 10-z Nagasaki 878
 Grond Tekening van de Stad en de Haven van Nagasaki. J. v. Schley direx.
 Z.pl., z.j.
 ca. 1 : 15.000.
 19½ x 23½ cm; kopergravure.
 Blijkens een bijgeplakte aantekening in h.s., van Willem Ackersdijck Junior, 's-Hertogenbosch, 1776, is deze plattegrond "denklijk genoomen uit ..l'Abregé de l'Histoire des Etablissements Hollandais aux Indes Orientales par I.P.I. du Bois à la Haye, 1763 (bl. 132)".
 Het noorden linksonder.
 Titel ook in het frans.

2-p Nagasaki (Japan)

879

Plan de la Ville et du Port de Nangasaki, d'après un ancien Plan Japonais. Rapporté par Mr. De Montigny, Consul Gén. de France..

Paris, Imp. Bineteau, z.j.

32 x 43 cm. Lithografie.

Gemaakt, op halve schaal, van het Kopie in de Bibliothèque Impériale, Par.

A U S T R A L I Ë + P A C I F I C

- 12-bt Zuid-Australië 880
- The Brittish Colonies of Australia. J. Addison del. -Sculpt.
London, Published by C. Smith & Son, Strand, z.j.
ca. 1 : 6.5 milj.
27 x 36 cm; kopergravure met gekleurde grenzen.
Inzet: Van Diemens Land- en Western Australia.
- 12-bs Nieuw Zuid-Wales 881
- A Chart of New South Wales, Van Diemen's Land, Brittish Settlements at Port Jackson, & c. J. Aspin del.; Hewitt sculp.
London, z.j.
50 x 61 cm; kopergravure, gekleurde omtrekken.
- 2-ae Nieuw Zuid-Wales 882
- Map of part of New South Wales, embellished with Views in the Harbour of Port Jackson..by J. Cross..Dedicated to Capt. P.P. King, R.N..
Engraved & Published by J. Cross, Holborn, 1825.
ca. 1 : 1.6 milj.
78½ x 61 cm. Kopergravure, gekleurd.
Inzet: The Harbour of Port Jackson.
- 1-ao West-Australië 883
- Chart of Swan & Canning Rivers on the Western Coast of Australia. By J. Cross..
London, Published by J. Cross, Holborn, 1829.
ca. 1 : 162.000.
108½ x 58 cm. Lithografie, gekleurd.
- 16-m Australië 884
- Kaart van Nieuw Holland, Nieuw Guinea, en om-
liggende Eilanden. R. van Wijk J. z. del.
Te Dordrecht, bij J. de Vos & Comp., (1829).
ca. 1 : 10.5 milj.
64½ x 49 cm; lithografie.
..behoorende tot de door het Prov. Utr. Gen.
bekroonde Verhandeling van R.G. Bennet en J. v.
Wijk Rz.
- 2-ac Australië 885
- Carte de L'Australie (Partie Sud-Ouest de
L'Océanie). Rédigée par A. Brué. Géographe du
Roi, d'après l'ensemble des matériaux recueillis
jusqu'à ce jour. 1826.

Herz. uitg. in 1834 te Parijs, door Ch. Picquet,
Quai Conti.

ca. 1 : 18.5 milj.

36½ x 51½ cm. Kopergravure met gekleurde omtrek-
ken.

No. 49 van een Atlas van 65 bldn.

Inzet: Détails d'une partie de la Nouvelle Galles
Méridionale.

1-am Australië

886

Map of the Discoveries in Australia, copied
from the latest M.S. Surveys in the Colonial
Office..By..J. Arrowsmith. By permission dedi-
cated to the..Viscount Goderich..President of
the Royal Geogr. Soc.

London, publ..by J. Arrowsmith, St. Rea Lion
Square. 1834.

ca. 1 : 3 milj.

48 x 60½ cm. Kopergravure met gekleurde grenzen.
Inzet: The Colony of Western Australia.

1-an Australië

887

Australia, from surveys made by order of the
British Government..by John Arrowsmith, 1838.
London, publ. 1838 by J. Arrowsmith, Essex St.
Strand.

ca. 1 : 5 milj.

63 x 51 cm. 2 bldn. Kopergravure met gekleurde
omtrekken.

12-br Australië

888

Das Austral-Continent oder Neu Holland..von C.F.
Weiland...in Mercators Projection..
Weimar, im Verlage des Geograph. Instituts,
1840.

1 : 10 milj.

47 x 56½ cm; kopergravure met gekleurde omtrek-
ken.

Inzet o.a.: Die Englische Colonie in Neu Süd
Wales. 1 : 5 milj.

1-al Australië

889

Karte von Australia, nach Arrowsmith entw. u.
gez. von Albrecht Platt.

Zu haben in der Kunsthandlung von Fr. Kaegel-
mann in Magdeburg. (+ 1850).

ca. 1 : 5.15 milj.

63½ x 81 cm. Lithografie met gekleurde omtrekken.

- 12-bu Nieuw-Zeeland 890
 New Zealand. Engraved by J. Archer.
 London, Charles Smith & Son, Strand, z.j.
 ca. 1 : 4.8 milj.
 34½ x 26 cm; kopergravure, gekleurd.
- 1-ap Nieuw-Zeeland 891
 The Islands of New Zealand from the Admiralty
 Surveys of the English and French Marine..
 Compiled by James Wyld, Geographer to the Queen.
 London, publ. by J. Wyld, Charing Cross,
 (± 1850).
 ca. 1 : 1.25 milj.
 57 x 80 cm. 2 bl. Kopergravure met gekleurde
 omtrekken.
 Inzet op bl. 2: Port Nicholson.
- 12-bv Nieuw-Zeeland 892
 Chart of New Zealand from Original Surveys..by
 ..James Wyld. Third Edition.
 London, Published..by J. Wyld, Geographer to
 the Queen, 1851.
 ca. 1 : 2.5 milj.
 77 x 54 cm; kopergravure met gekleurde omtrekken.
 Inzet o.a.: Plan of Victoria- en Port Nicholson..
- 12-c Noordel. Grote Oceaan 893
 Carte de l'Océan Pacifique au Nord de l'Equa-
 teur, et des Côtes qui le bornent des deux
 côtés: d'après les dernières Découvertes faites
 par les Espagnols, les Russes et les Anglois,
 jusqu'en 1780. Met een "Note= betreff. deze
 ontdekkingen van T.A. Mann.
 Augsburg,..Publiée par Tobie Conrad Lotter,
 (1781).
 ca. 1 : 37 milj.
 47 x 51 cm; kopergravure, gekleurd.
 Deze kaart verscheen eerst in Londen, in de
 Gentleman's Magazine van Dec. 1780; vervolgens
 in het Journaal van Cook en Clarke, 1781.
- 10-ay Kokos Eilanden (Ind. Oc.) 894
 Pas Caart van de Cocos-Eylanden zijnde alle
 zeer laag en stijl Afdiepende..In 't ligt ge-
 bragt door Joannes van Keulen, z.j.
 24 x 27 cm; kopergravure, gekleurd.
 Met profielen.
 Het noorden links.

- 12-bq Grote Oceaan 895
 L'Australe. W.C. v. Baarsel sculps.
 Z.pl., z.j.
 ca. 1 : 40 milj.
 29 x 40 cm; kopergravure, gekleurd.
 Namen in Hs.
- 12-d Indische Oceaan 896
 Carte réduite de la Mer des Indes, et d'une
 partie de celle du Sud, Dressée par J.D. Barbié
 du Bocage. D'houdan Sculpsit; Dien Scripsit.
 (Parijs?), 1800.
 ca. 1 : 27.75 milj.
 47½ x 71 cm; kopergravure.
 ..Pour la Relation du Voyage à la Recherche de
 la Pérouse, du Cen. Labillardière. An VIII-ème
 de la République.
- 12-bn Australië, Grote Oceaan 897
 Australien (Südland) auch Polynesiën oder Insel-
 welt, insgemein der fünfte Welttheil genannt.
 Augsburg, bey Joh. Walch, 1802.
 ca. 1 : 22 milj.
 47 x 60 cm; kopergravure, gekleurd.
- 12-bp Australië, Grote Oceaan 898
 Australien- gezeichnet vom Professor J.M.F.
 Schmidt. Gest. v. H. Brose.
 Berlin, bei Simon Schropp et Comp., 1820.
 ca. 1 : 26 milj.
 43 x 57½ cm; kopergravure met gekleurde omtrek-
 ken.
- 2-aa Grote Oceaan 899
 Carte de L'Océanie ou cinquième partie du monde.
 Par A.H. Brué, Géographe de S.A.R. Monsieuv.
 Paris, chez J. Goujon, Editeur Propriétaire,
 Rue du Bac, 1822.
 ca. 1 : 26.45 milj.
 57 x 85½ cm. Kopergravure met gekleurde omtrekken.
- 2-ad Micronesië-Polynesië 900
 Carte particulière de la Polynésie, (Parties
 Orientale et Septentrionale de L'Océanie).
 Rédigée par A. Brué, Géographe du Roi, d'après
 l'ensemble des matériaux recueillis jusqu'à ce
 jour; 1826. Vermeerd. in 1827, herzien in 1834.
 Paris, chez Ch. Picquet, Quai Conti, 1834.
 ca. 1 : 23.15 milj.

36 $\frac{1}{2}$ x 51 $\frac{1}{2}$ cm. Kopergravure met gekleurde omtrekken.

No. 50 van een Atlas van 65 bldn.

- 16-1 Fidzji Eilanden 901
 Kaart der Vriendelijke Eilanden. R. van Wijk J. z. del.
 Te Dordrecht, bij J. de Vos & Comp., (1829).
 ca. 1 : 7.5 milj.
 49 x 63 cm; lithografie.
 ..behorende tot de door het Prov. Utr. Gen. bekroonde Verhandeling van R.G. Bennet en J. v. Wijk Rz.
- 16-p Toeamotoe (Lage) Eilanden 902
 Stille Zuidzee. No. 2.
 (Dordrecht, J. de Vos & Comp., 1829).
 ca. 1 : 5 milj.
 49 x 63 $\frac{1}{2}$ cm; lithografie.
 Inzet: Nieuw Zeeland- ontdekt door Tasman, 1642.
- 9-13 Filippijnen en Soeloe-Eilanden 903
 Reduzirte Karte von den Philippinen und den Sulu Inseln. Den Manen Don Alexandros' Malaspina und Don Espinosa y Tello's, so wie dem Obersten Don Ildefonso de Aragon..gewidmet vom Verfasser (H. Berghaus). Gest. v. Selmar Siebert.
 Gotha, Im Verlage von Justus Perthes, 1832.
 ca. 1 : 2.356 milj.
 85 x 60 cm; kopergravure, gekleurd.
 Met panorama's, profielen en detailkaartjes, o.a. een Plan von der Bucht von Manila, 1 : 276.500.
 No. 13 uit Berghaus' Atlas von Asia.
- 12-bo Grote Oceaan 904
 Carte de L'Océanie Comprenant L'Australie, La Polynésie et du Grand Archipel D'Asie- Dressée par Hérisson, Géographe. Gravé par J.B. Tardieu; Pelicier scrip.
 A Paris, Chez Jean, Rue de St. Jean-Beauv., 1833.
 ca. 1 : 37 milj.
 53 $\frac{1}{2}$ x 74 $\frac{1}{2}$ cm; kopergravure, gekleurde omtrekken.
 Inzet: Plan de la Rivière des Cignes, Nouvelle Colonie Anglaise.
- 2-ab Grote Oceaan 905
 Océanie ou cinquième partie du monde, Carte encyprotype réduite de celle sur 4 feuilles du

même Auteur..Par A. Brué, Géographe de S.M...
 Dédiée et Présentée au Roi..
 Paris, chez Ch. Picquet, Géographe du Roi, z.j.
 ca. 1 : 29.45 milj.
 54 x 79 cm. Kopergravure met gekleurde omtrekken.
 ..Nouvelle Edition présentant tous les changements survenus jusqu'à ce jour..

2-z Grote Ocean

906

Nouvelle Carte de L'Océanie. Dressée par A. Vuillemin, Géographe, élève de Mr. Dufour; met medew. v. L. Grenier (gravée) en Is. Dalmont (écrite).
 Paris, Robiquet, Quai des Augustins, 1842.
 ca. 1 : 26.45 milj.
 46 x 68½ cm. Kopergravure met gekleurde omtrekken.
 Inzet: Détails de la Colonie Anglaise de la Nouvelle Galles du Sud.

NOORD AMERIKA

- 12-e Amerika 907
 Novissima et Accuratissima Septentrionalis ac Meridionalis Americae Descriptio..per Fredericum de Witt Amstelodami.
 (Amsterdam), ex Officina I. Cövens et C. Mortier, z.j.
 ca. 1 : 37.5 milj.
 43 x 53 cm; kopergravure, gekleurd.
- 12-f Amerika 908
 America Septentrionalis Novissima-America Meridionalis accuratissima.
 Amsteloed: P. Schenk ex: z.j.
 ca. 1 : 37 milj.
 48½ x 56 cm; kopergravure, gekleurd.
- 12-g Amerika 909
 Americae tam Septentrionalis quam Meridionalis in Mappa Geographica Delineatio..Opera A.F. Zürneri..
 (Amsterdam), Ex Officina Petri Schenkii, in..de Warmoesstraat sub signo N. Visschers atlas, z.j.
 ca. 1 : 37 milj.
 50 x 58½ cm; kopergravure, gekleurd.
- 12-a^{1,2} Amerika 910
 L'Amérique Septentrionale- L'Amérique Méridionale- Suivant les Nouvelles Observations de Messrs. de l'Academie Royale des Sciences, etc. A Leide, Chez Pierre vander Aa, z.j.
 ca. 1 : 37 milj.
 22 x 29½ cm; kopergravure, 2 bldn.
- 12-b Amerika 911
 Carte D'Amérique..Par Guillaume Delisle..
 Latijnse titel: America accurate in Imperia, Regna..divisa, ad usum Ludovici XV, Galliarum Regis.
 A Amsterdam, Chez Cövens et Corneille Mortier, Géographes, z.j.
 ca. 1 : 27.5 milj.
 48 x 60 cm; kopergravure met gekleurde grenzen.
- 12-h Amerika 912
 Carte d'Amérique divisées en ses principales Parties par G. Delisle, premier Geographe du Roy.

Latijnse titel: America accurata in Imperia, Regna..divisa, ad usum Ludovici XV, Galliarum Regis.

A Amsterdam Chez Cövens & Mortier & Cövens Junior, 1774.

ca. 1 : 36 milj.

49 x 59½ cm; kopergravure (J. Condet sc.), met gekleurde grenzen.

..Rectifiée après les nouvelles Observations du Sr. d'Anville..

12-i Amerika 913

Nieuwe Kaart van America, volgens de laatste ontdekkingen.

Z.pl., z.j.

ca. 1 : 83 milj.

18 x 22 cm; kopergravure, gekleurd.

12-k Noord-Amerika 914

L'Amérique Septentrionale- Dressée..par G. de L'Isle.

Latijnse titel: America Septentrionalis in suas praecipuas partes divisa, ad usum..Burgundiae Ducis.

ca. 1 : 16.25 milj.

45 x 58 cm; kopergravure, gekleurd.

12-l Noord-Amerika 915

Nord America- entworfen und gezeichnet von C.F. Weiland. Gest. v. C. Jungmann.

Weimar, im Verlage des Geograph. Instituts, 1830.

ca. 1 : 15.5 milj.

58 x 50½ cm; kopergravure met gekleurde omtrekken.

1-ai Noord-Amerika 916

Map of North America, exhibiting the recent discoveries, geographical and nautical; drawn chiefly from the Authorities..also describing the Boundary Lines between the Territories of Great Britain, the United States, and the Mexican and Central States.

London. Published by J. Wyld (successor to W. Faden). Charing Cross, 1851.

ca. 1 : 4.375 milj.

48½ x 83 cm. 6 bldn. Kopergravure, gekleurde grenzen.

V . S . V A N N . A M E R I K A

- 12-m St. Laurens Baai 917
 Carte Nouvelle contenant la Partie d'Amerique la plus Septentrionale, ou sont exactement décrites les Provinces suivantes comme le Canada ou Nouvelle France, la Nouvelle Ecosse..avec les profondeurs le long des côtes et sur les bancs. Par Nicolas Visscher..L. v. Anse Schulp. (Amsterdam), Nunc apud Petrum Schnek Junior, z.j. ca. 1 : 4 milj. 60 x 47½ cm; kopergravure.
- 12-o Cap Breton (Nw. Schotland) 918
 Kaart van het Eiland van Kaap Breton, Gevolgt na die van den heer Bellin. Uitgegeven te Delft, door R. Boitet, 1746. ca. 1 : 1.65 milj. 23½ x 26 cm; kopergravure.
- 12-q Zuidoost-Canada 919
 Partie Orientale de la Nouvelle France ou du Canada avec l'Isle de Terre-Neuve et Nouvelle Ecosse, Academie..representé par T. Conr. Lotter, Graveur et Geogr. d'Augsbourg. Dressé par Alb: Charl Seutter, Geogr. Tob. Conr. Lotter Sc. Augsburg, Lotter ed., z.j. ca. 1 : 3.5 milj. 57 x 49 cm; kopergravure, gekleurd.
- 12-n Oostel. Verenigde Staten van Amerika 920
 Nova Tabula Geographica complectens Borealiorum Americae Partem; in qua exacte delineatae sunt Canada sive Nova Francia, Nova Scotia, Nova Anglia, Novum Belgium, Pensylvania..Amstelodami a Nicolao Visscher. (Amsterdam), Nunc apud Petrum Schenk Junior, z.j. ca. 1 : 4 milj. 60 x 47½ cm; kopergravure.
- 12-x Noordoostel. Verenigde Staten van Amerika 921
 Novi Belgii novaeque Angliae nec non partis Virginiae Tabula multis in locis emendata a Nicolao Joannis Visschero. Z.pl., z.j. ca. 1 : 2 milj. 46½ x 55½ cm; kopergravure.

- 12-p Zuidoost-Canada, Oostel. Ver. Staten v. Amerika 922
- a Canada et Louisiana- Par le Sr. le Rouge, Ingenieur Geographe du Roy.
 ..a Paris, rue des Augustins, 1755.
 ca. 1 : 5 milj.
 61 x 50 cm; kopergravure met gekleurde grenzen.
- 2-n Oostelijke Staten van Noord-Amerika 923
- Nieuwe en Nauwkeurige Kaart van een gedeelte van Noord Amerika...ter opheldering van de Reizen van den Heer P. Kalm. C.J. de Huyser Direx, 1772.
 P. Moll geletterdt.
 Uitgegeven te Utrecht bij de Boekverkoopers J. v. Schoonhoven & Comp. en G. v.d. Brink, Jz.
 ca. 1 : 2 milj.
 56 x 76 cm. Kopergravure.
 Het oorspronkelijke volgens acte van't Parlement den 7 Maart 1771.
- 12-w New Jersey en Oost-Pennsylvanië, New York 924
- The Provinces of New York and New Jersey with part of Pensilvania, and the Province of Quebec. Drawn by Major Holland, Surveyor General.. Corrected and Improved from the Original Materials by Govern. Powall, Member of Parliament, 1776.
 London, Printed for Rob. Sayer & John Bennett, Fleet Street, 1776.
 ca. 1 : 650.000.
 135 x 52 cm; kopergravure, gekleurd.
- 12-aa Philadelphia 925
- Plan of the City and Environs of Philadelphia- Engraved..by Matthew Albert Lotter. (Augsburg),...Published by M.A. Lotter, 1777.
 ca. 1 : 40.000.
 59½ x 45½ cm; kopergravure, gekleurd.
- 12-u Oostel. Ver. Staten van Amerika 926
- Carte Nouvelle de l'Amerique Angloise contenant tout ce que les Anglois possèdent sur le Continent de l'Amerique Septentrionale, savoir le Canada, la Nouvelle Ecosse ou Acadie, les treize Provinces unies...Gravée..par Matthieu Albert Lotter.
 Augsbourg, z.j.
 ca. 1 : 5.5 milj.
 60 x 49 cm; kopergravure, gekleurd.

- 12-t Oostel. Noord-Amerika en Midden-Amerika 927
 America Septentrionalis..Per G. de L'Isle, Geographum. G.F. Lotter Sculps.
 (Augsburg), apud Tobiam Conr. Lotter, Geogr. et Calcogr., z.j.
 ca. 1 : 20.6 milj.
 45½ x 58 cm; kopergravure, gekleurd.
- 12-ab Florida, Mexico, Grote Antillen 928
 Mappa Geographica Regionem Mexicanam et Floridam ..et Anteriores Americae Insulas..Tob: Con: Lotter Sculps.
 (Augsburg),...cura et sumptibus Tobiae Conradi Lotteri, Geogr. et Chalcogr., z.j.
 ca. 1 : 9.7 milj.
 47½ x 57½ cm; kopergravure, gekleurd.
- 12-r Oostel. Ver. Staten van Amerika 929
 Etats Unis de l'Amérique, Corrigés et Augmentés en 1803. Gravé par Tardieu.
 Z.pl., z.j.
 ca. 1 : 13.2 milj.
 18 x 20 cm; kopergravure.
- 12-s Oostel. Ver. Staten van Amerika 930
 Carte des Etats-Unis avec Le Canada, la Nouvelle Ecosse, le Nouveau Brunswick & Terre-Neuve. Dressée par Lapie, Cap.-Ing.-Géographe. Gravé par P.A.F. Tardieu; Ecrit par J.J. Pachoux.
 ..à Paris,..Publiée par P.A.F. Tardieu, Graveur, Editeur-propriétaire, 1812.
 ca. 1 : 6.5 milj.
 49 x 76 cm; kopergravure met gekleurde grenzen.
- 12-v Oostel. Ver. Staten van Amerika 931
 Die Colonien der Engländer in Nord-America vor und im Revolutions-Kriege- von Joh.Val. Kutscheit.
 Z.pl., z.j.
 ca. 1 : 10 milj.
 26 x 33 cm; lithografie met gekleurde grenzen.
- 1-ag De Verenigde Staten van Noord-Amerika 932
 Die Vereinigten Staaten von Nord-America. Entworfen und gezeichnet von C.F. Weiland.
 Weimar, im Verlage des Geograph. Instituts, 1831.
 1 : 7.812 milj.
 48½ x 64 cm. Kopergravure met gekleurde omtrekken.
 Inzet: Plan von Washington mit Georgetown.

- 2-t Oostel. Ver. Staten van Noord-Amerika 923
- Nouvelle Carte des Etats-Unis, du Haut et Bas-Canada, de la Nouvelle-Ecosse, du Nouveau-Brunswick, de Terre-Neuve etc...par A.M. Brué, Géographe du Roi..Dédiée à l'Académie Royale des Sciences de l'Institut de France.
Paris, 1832.
ca. 1 : 4 milj.
62½ x 93 cm. Kopergravure met gekleurde grenzen.
- 1-ah De Verenigde Staten van Noord-Amerika 934
- General-Karte der Vereinigten Staaten von Nord-Amerika, nebst den gröst. Theilen von Canada & Tejas..Nach den neuesten und besten New-Yorker Karten von J. Calvin Smith und H.S. Tanner, sowie nach Berghaus Länder & Völkerkunde entw. u. gez. von Albrecht Platt. In Stein gest. u. gedr. im geogr. Institut von Albr. Platt.
Magdeburg..Zu beziehen durch die Kunsthandlung von Fr. Kaegelman. 1849.
1 : 3.2 milj.
71½ x 93 cm. Lithografie (v. Bomsdorf), gekleurd.
- 12-y Texas 935
- Texas.
Glogau, Druck und Verlag von C. Flemming, z.j.
ca. 1 : 4 milj.
40 x 32 cm; lithografie met gekleurde grenzen.

M I D D E N - A M E R I K A

- 12-ak Midden-Amerika 936
 Insulae Americanae in Oceano Septentrionali ac
 Regiones Adiacentes..Per Nicolaum Visscher.
 (Amsterdam), Nunc apud Petrum Schenk Junior, z.j.
 ca. 1 : 10 milj.
 45½ x 56 cm; kopergravure.
- 12-z Midden-Amerika 937
 Carte du Mexique et de la Floride, des Terres
 Angloises et des Isles Antilles..Par Guillaume
 De L'Isle, Géographe. I. Stemmers Senior Sculp.
 Latijnse titel: Tabula Geographica Mexicae et
 Floridae & c.
 A Amsterdam, Chez Iean Covens & Corneille Mor-
 tier, 1722.
 ca. 1 : 10 milj.
 47 x 60 cm; kopergravure.
- 12-al Midden-Amerika 938
 Teâtre de la Guerre en Amerique telle qu'elle
 est à present Possedée par les Espagnols,
 Anglois, Francois, et Hollandois, & c.
 A Amsterdam, Nouvellement mis au jour Par Covens
 et Mortier, Geographes, z.j.
 ca. 1 : 5 milj.
 57½ x 100 cm; kopergravure met gekleurde omtrek-
 ken, Vgl. 12-af
- 12-af Midden-Amerika 939
 Teâtre de la Guerre en Amérique telle qu'elle
 est à present Possedée par les Espagnols.
 Z.pl., z.j.
 ca. 1 : 5 milj.
 57½ x 51 cm; kopergravure.
- 12-ac Mexico 940
 Geographisch-statistische und historische Charte
 von Mexico.
 Weimar, im Verlage des Geographischen Instituts,
 1824.
 ca. 1 : 7.5 milj.
 Binnenkader 38 x 36½ cm; lithografie met gekleurde
 administr. grenzen.
 Met uitvoerige tekst.

- 2-y Midden-Amerika 941
- Carte du Mexique, des Antilles, d'une partie des Etats-Unis, et des pays circonvoisins. Dressée d'après les nouvelles divisions, et les dernières observations; par A.H. Dufour, Géographe. Met medew. v. Guyot (sculpt.) en A. Pelicier (script).
Paris..Chez les Editeurs Guyot, Graveur, Malo, aîné Graveur, et chez les principaux Mds. de Géographie et Libraires, 1825.
ca. 1 : 8.333 milj.
50 x 75½ cm; Kopergravure met gekleurde grenzen.
Afb. v. Plan de la Ville de Mexico en v. Havane.
- 12-ag Midden-Amerika 942
- Mexico und Centro-America..entworfen und gezeichnet vom Pr. L. v. Stülpnagel...in Mercators Projection.
Gotha, bei J. Perthes, 1828.
ca. 1 : 14 milj.
29½ x 35½ cm; kopergravure met gekleurde grenzen.
Inzet: Umgeb. d. Stadt Mexico.
No. LVIII Neue Ausgabe v. Stiellers Hand-Atlas (No. 47^b).
- 12-ad Mexico 943
- Carte du Mexique ou de la Nouvelle Espagne, où l'on peut suivre les Mouvemens de Cortez.
Z.pl., z.j.
27½ x 37½ cm; kopergravure.
Inzet: Supplément des Environs de México.
Pl. III uit "Histoire de L'Amérique" van Dr. Robertson.
- 12-ai Midden-Amerika 944
- Carte du Golfe du Mexique, des Isles et des Pays adjacens.
Z.pl., z.j.
ca. 1 : 10 milj.
31 x 47½ cm; kopergravure.
Pl. I. uit "Histoire de l'Amérique, Par le Dr. Robertson".
- 12-ae Midden-Amerika 945
- Mexico, Texas und Californien. Die Republiken von Central-America. Bearbeitet und gezeichnet von H. Kiepert,..gestochen von K. Mädel,..C. Jungmann.
Weimar, Verlag des Geographischen Instituts, 1847.

1 : 6 milj.
 54 x 63 cm; kopergravure met gekleurde grenzen.
 Inzet: Plateau von Mexico, 1 : 3 milj.
 Inlegvel "Zur Karte von Mexico, Texas..Von H.
 Kiepert".

- 2-x Midden-Amerika 946
- Mexico and Guatemala, shewing the Position of
 the Mines.
 London, Published by James Wyld, Geographer to
 Her Majesty, Charing Cross East, 1850.
 ca. 1 : 4.5 milj.
 34½ x 80 cm. Kopergravure, gekleurd.
- 12-ah Midden Amerika en San Juan Rivier (Costa Rica) 947
- Karte des Isthums von Nicaragua und Panamá in
 Mittel-America mit den..Canal-Projecten..nach
 J. Baily..zusammengestellt von Baron A. v. Bülow-
 Skizze vom Flusse San Juan..in Mittel Amerika.
 Aufgen. im Juli 1847 von Baron A. v. Bülow.
 Gest. in d. Lith. Anst. v. H. Delius.
 Berlin, Verlag von Franz Duncker, 1851.
 Resp. ca. 1 : 2.2 milj. en ca. 1 : 300.000.
 57 x 48½ cm; lithografie, ged. gekleurd.
- 12-ao Jamaica 948
- Jamaica, Americae Septentrionalis Ampla Insula..
 in suas Gubernationes peraccurate Distincta Per
 Nicolaum Visser Amst. Bat. L. v. Anse Schulp.
 Amsterdam, z.j.
 ca. 1 : 500.000.
 51½ x 59 cm; kopergravure.
- 12-ap Jamaica 949
- Jamaica, Americae Septentrionalis Ampla Insula..
 in suas Gubernationes peraccurate Distincta Per
 Nicolaum Visser Amst. Bat: L. v. Anse Sculp.
 Amsterdam, Nunc apud Pet. Schenk Jun., z.j.
 ca. 1 : 500.000.
 51½ x 59 cm; kopergravure, gekleurd. Vgl. 12-ao.
- 12-an St. Christopher, Barbados, Antigua, Barbuda,
 Jamaica 950
- Die Englische Colonie-Laender Auf den Insuln
 von America..ad fidem Prototypi Londinensis
 designata..
 (Neurenberg),..herausgegeben von Homännischen
 Erben C.P.S.C.M., z.j.
 49½ x 56½ cm; kopergravure met gekleurde grenzen
 en omtrekken.

- 12-aq Martinique 951
 Insula Matanino Vulgo Martanico- in lucem edita
 per Nicolaum Visscher.
 (Amsterdam), nunc apud P. Schenk Jun., z.j.
 ca. 1 : 125.000.
 45½ x 55½ cm; kopergravure.
- 12-am Grote en Kleine Antillen 952
 West Indien- entworfen und gezeichnet von C.F.
 Weiland.
 Weimar, im Verlage des Geograph. Instituts, 1830.
 ca. 1 : 6.2 milj.
 48 x 59 cm; kopergravure met gekleurde omtrekken.
 Inzet: Plan des Hafens und der Stadt Havana.

Voor de nrs. 953 t/m 1035 zie pag. 190 ff.

S U R I N A M E

- 12-ay Noord-Suriname 209
- Algemeene Kaart van de Colonie of Provintie van Suriname, met de Rivieren, Districten, Ontdekkingen door Militaire Togten, en de Grootte der gemeeten Plantagien; Door last..der E.E. Heeren Directeurs van de Societeit..door den Ingenieur Alexander de Lavaux Geteekend.
Te Amsterdam, bij C6vens en Mortier, z.j.
ca. 1 : 170.000.
60 x 90 cm; kopergravure, gekleurd.
Langs l. en r. rand: Naamlijst der Eygenaars van de Plantagien.
Inzet: Plan van de Stad Paramaribo.
ca. 1 : 12.000.
Het noorden onder. Op linnen; verschoten kleur.
- 12-bb Commewijne 210
- Carte Ideale du Grand Chemin à faire pareil à Celui d'Orange pour communiquer en droite ligne de la Riviere de Suriname et Comewine pour y etablir des postes et des villages à fin de Couvrir tous les plantages de Comewine et Cottica. Z.pl., (1752).
ca. 1 : 170.000.
37½ x 24 cm; kopergravure. Gemaakt door Bermond, Direct. et Commandant, Surin.
- 12-ba Suriname 211
- Kaart der Overzeesche Bezittingen van Z.M. den Koning der Nederlanden, ten Westen de Kaap de Goede Hoop.
's-Gravenhage, Bij F.J. Weygand, z.j.
ca. 1 : 800.000.
19 x 24½ cm; lithografie, gekleurd.
Bijkaartjes van de Caraïbische Eilanden, Curacao en deszelfs Onderhoorigheden, de Kust van Guinea.
- 1-ak Suriname 212
- Kaart van de Kolonie Suriname, een gedeelte van Guyana, Nederlandsche Bezitting op het vasteland van Zuid-Amerika. Uitgegeven in het jaar 1784 door den Ingr. J.C. Heneman, verbeterd..gewijzigd, en daarop alle bestaande Plantagiën aangeduid, door Jonkhr. C.A. van Sijpesteijn, 2-de Luitenant der Artillerie..1849. In Steen gegraveerd en gedrukt op het Top. Bureau van het Min. van Oorlog, 1850.
Uitgegeven bij de Gebroeders van Cleef, te

's-Gravenhage en Amsterdam.
 1 : 194.000.
 78 x 51 $\frac{1}{2}$ cm. 4 bldn. Lithografie.
 Inzet op Blad I: Plan van Paramaribo,
 ca. 1 : 14.000.

16-o Nieuw-Nederland (AM.)

213

Kaart van Nieuw Nederland.
 Te Dordrecht, bij J. de Vos & Comp., (1829).
 ca. 1 : 1.5 milj.
 46 $\frac{1}{2}$ x 48 $\frac{1}{2}$ cm; lithografie.
 ..behoorende tot de, door het Prov. Utr. Gen.
 bekroonde Verhandeling van R.G. Bennet en J. v.
 Wijk Rz.

Voor de nrs. 214 t/m 235 zie pag. 8 ff.

Z U I D - A M E R I K A

- 12-at Zuid-Amerika 953
 L'Amérique Meridionale..Par G. de l'Isle, Geographe.
 A Amsterdam, chez Pierre Schenk- sur le Vijgendam, a l'Atlas de Sanson, 1708.
 ca. 1 : 18.5 milj.
 45½ x 57½ cm; kopergravure. Vgl. 12-as en 12-ar
- 12-as Zuid-Amerika 954
 L'Amérique Meridionale..Par G. de L'Isle.
 A Amsterdam, Chez I. Cövens & C. Mortier, z.j.
 ca. 1 : 18.5 milj.
 45½ x 57½ cm; kopergravure, gekleurd.
- 12-ar Zuid-Amerika 955
 America Meridionalis..Per G. de L'Isle, Geographum G.C. Lotter Sculps.
 (Augsburg), apud Tobiam Conr. Lotter, Geogr. et Calcogr., z.j.
 ca. 1 : 18.5 milj.
 45½ x 57½ cm; kopergravure, gekleurd.
- 12-au Zuid-Amerika 956
 Carte de L'Amérique Méridionale. gravé par Tardieu (Mechelen).
 Z.pl., z.j.
 ca. 1 : 18.5 milj.
 44 x 33 cm; kopergravure.
 Pl. II. uit "L'Histoire de l'Amérique", v. Dr. Robertson.
- 12-av Zuid-Amerika 957
 Süd America- entworfen und gezeichnet von C.F. Weiland. Gest. v. C. Jungmann.
 Weimar, im Verlage des Geograph. Instituts, 1829.
 ca. 1 : 16 milj.
 60 x 48 cm; kopergravure met gekleurde grenzen.
- 12 ax^{2,3} Zuid-Amerika 958
 Der Nördliche Theil von Süd-America enthaltend Columbia, Guyana, Peru, Brasilien und Bolivia-
 Der Südliche Theil von Süd-America enthaltend Bolivia, das südliche Brasilien, Paraguay, La Plata-Staaten, Chile und die Südspitze...entw. und gez. vom Pr. Lt. v. Stülpnagel. Hase sc., Weimar.

- Gotha, bei Justus Perthes, 1828, 1831.
ca. 1 : 7.6 milj.
30 x 35 cm; kopergravure, gekleurde grenzen.
2 bldn. (No. LX en LXI v. Stiellers Hand-Atlas,
Neue Ausgabe).
- 12-ax¹ Zuid-Amerika 959
- Süd-America- entw. u. gez. vom Pr. Lt. v. Stülp-
nagel. Gest. v. L. Thiel in Gotha.
(Gotha, bei J. Perthes), 1831.
ca. 1 : 27.75 milj.
29½ x 36 cm; kopergravure met gekleurde grenzen.
Neue Ausgabe No. LV; Stiellers Hand-Atlas (No. 49).
- 12-aw Zuid-Amerika 960
- Süd America- entworfen und gezeichnet von C.F.
Weiland. Gest. v. C. Jungmann '29.
Weimar, im Verlage des Geograph. Instituts, 1835.
ca. 1 : 16 milj.
60 x 48 cm; kopergravure met gekleurde grenzen.
- 2-v Zuid-Amerika 961
- Carte physique et politique de L'Amérique Méri-
dionale par A.H. Brué, Géographe du Roi.
Paris, chez J. Goujon et J. Andriveau, Géo-
graphes-Editeurs, 1841.
1 : 10 milj.
85½ x 57½ cm. Kopergravure met gekleurde grenzen.
Publiée pour la première fois en 1821, par J.
Goujon, Revue et augmentée par l'Editeur d'après
le nouvel Atlas Américain.
Longuet..Paris..staat vermeld als Graveur-Edi-
teur.
- 2-w Zuid-Amerika 962
- Süd-America. Nach den neuesten und besten Mate-
rialien bearbeitet und gezeichnet von F. Handtke.
Glogau, 1848, Druck und Verlag v. C. Flemming.
ca. 1 : 12.918 milj.
69 x 53 cm. Lithografie met gekleurde grenzen.
- 12-bf Noordelijk Zuid-Amerika 963
- Carte de la Terre Ferme du Perou, du Bresil et
du Pays Amazones..Par Guillaume Del'Isle, Geo-
graphe.
A Amsterdam, Chez Iean Cövens et Corneille
Mortier, Geographes, z.j.
ca. 1 : 9 milj.
47 x 57 cm; kopergravure.

- 12-az West-Columbia 964
- Carte des Pays situés sur la Mer du Sud, depuis Panama jusqu'à Guayaquil. Gravé par J.B.P. Tardieu (Malines).
Z.pl., z.j.
ca. 1 : 5.5 milj.
36 x 23½ cm; kopergravure.
Pl. VIII uit "Histoire de l'Amérique" v. Dr. Robertson.
- 12-bc Columbia 965
- Geographisch-statistische und historische Chartre von Columbia. C.F. Weiland del. Dritte Auflage, mit neugezeichneter Chartre..
Weimar, im Verlage des Geographischen Instituts, 1825.
ca. 1 : 8,23 milj.
29½ x 37 cm; kopergravure met gekleurde grenzen.
Met uitvoerige tekst.
- 12-bd Peru 966
- Geographisch-statistische und historische Chartre von Peru. Gezeichnet von Finlayson.
Weimar, im Verlage des Geographischen Instituts, 1827.
ca. 1 : 3.5 milj.
34 x 30½ cm; kopergravure met gekleurde grenzen.
Met uitvoerige tekst.
- 12-bg Chili 967
- Geographisch-statistische und historische Chartre von Chile. Zweite umgearbeitete Auflage.
Weimar, im Verlage des geographischen Instituts, 1828.
ca. 1 : 3.5 milj.
37 x 22½ cm; lithografie met gekleurde grenzen.
Met uitvoerige tekst.
- 12-bk Oost-Brazilië 968
- Accuratissima Brasiliae Tabula.
Amstelodami- Henricus Hondius excudit, z.j.
ca. 1 : 4 milj.
38 x 48½ cm; kopergravure, gekleurd.
Noorden rechts.
Inzet: Baya de todos os Sanctos, en Villa d'Olinda de Pernambuco.

- 12-bi Brazilië 969
 Nova et Accurata Brasiliae totius Tabula, Auctore Ioanne Blaeu I.F. (Amsterdam), Nunc apud Petrum Schenk Junior, z.j. ca. 1 : 3 milj. 39½ x 59 cm; kopergravure.
- 12-bh Brazilië 970
 Geographisch-statistische und historische Chartre von Brasilien. Zweite, in Chartre und Text neugearbeitete Auflage. Weimar, im Verlage des Geographischen Instituts, 1825. ca. 1 : 16.83 milj. 30 x 28 cm; kopergravure met gekleurde grenzen. Met uitvoerige tekst.
- 12-bl Chili-Argentinië-Uruguay 971
 Chartre du Paraguay, du Chili, Détroit de Magellan, & Terre de Feu: Dans L'Amérique Méridionale. Par la Veuve de Nicolas Visscher, (Amsterdam), z.j. ca. 1 : 4.6 milj. 50½ x 59 cm; kopergravure. Vgl. 12-be (Kaart v. Guill. De l'Isle). Inzet: Carte Particulière du Détroit de Magellan.
- 12-be Chili-Argentinië-Uruguay 972
 Carte du Paraguay, du Chili, du Detroit de Magellan & c., Dressée sur les Descriptions des P.P. Alfonse d'Ovalle, et Nicolas Techo et sur les Relations..de Brouwer..Par Guillaume De l'Isle, Geographe. A Amsteldam, Chez Iean Cövens et Corneille Mortier, Geographes, z.j. ca. 1 : 4.6 milj. 48½ x 57½ cm; kopergravure met gekleurde omtrekken.
- 12-bm Vuurland 973
 Freti Magellanici ac novi Freti vulgo Le Maire exactissima delineatio. Z.pl., z.j. ca. 1 : 4 milj. 38 x 48½ cm; kopergravure, gekleurd. Vermoedel. uitgeg. door H. Hondius, Amsterdam. (Vgl. kaart 12-bk, Brazilië).

16-n Straat van Magellaan-Vuurland

974

Kaart van Straat Magellaan, Straat Le Maire, het
Vuurland en Kaap Hoorn. R. van Wijk Jacobus Zn.
del.

(Dordrecht, J. de Vos, 1829).

ca. 1 : 1.5 milj.

45 x 57½ cm; lithografie.

Inzet: Kaart van het Dirk Gerrits Land, tegen-
woordig...Nieuw Zuid Shetland.

NOORDPOOLGEBIED

- 2-h Noordelijke IJzee, Groenland, IJsland 975
 Nieuwe platte Paskaart van de Noord Occiaan van
 Hitland tot in de Straat Davids, seer dienstig
 voor de Straat Davids Vaarders..nieulijks..afge-
 teekent en beschreeven..door Schipper Laurens
 Feykes Haan, en verder in't ligt gebragt door
 G. van Keulen.
 Tot Amsterdam bij Gerard van Keulen,..z.j.
 ca. 1 : 3.5 milj.
 60 x 99 cm. Kopergravure, gekleurd.
- 2-g Noordelijk IJzee, Spitsbergen 976
 Nieuwe Pascaart inhoudende 't Noorder deel van
 Europa sijnde seer dienstigh voor de Groenlandse
 en Moskovise Scheepvaart..Nieuwelijcx opgesteld door
 door G. v. Keulen..Met Privilegie voor 15 Jaaren.
 t' Amsterdam bij Ioannes van Keulen..z.j.
 ca. 1 : 3.5 milj.
 60 x 100 cm. Kopergravure, gekleurd.
- 4-y Noordpoolgebied 977
 Allgemeine Uebersicht der Von Britischen Offi-
 cieren in den Polar Gegenden von den Jahren 1818
 bis 1826 Gemachten Entdeckungen.
 Weimar, im Verlage des Geograph. Instituts, 1829.
 ca. 1 : 12.2 milj.
 37 x 45 cm; kopergravure.
 I. Franklin's zweite Reise i.d. Polarmeer.
- 4-x Franklin (Noordelijke IJzee) 978
 Carte des Découvertes de l'Expédition N.O. Sous
 les ordres Capitaine Parry, dans les années 1819
 et 1820.
 Publiée à Londres par l'Amirauté, 1820.
 ca. 1 : 2 milj.
 20 x 61 cm; kopergravure.
- 2-a Noordpoolgebied 979
 Chart of the Arctic Regions. From the Admiralty
 Surveys. To Lady Franklins this Sketch is Dedi-
 cated by..James Wyld. Second edition.
 London, Published by J. Wyld, Cornhill Cross, z.j.
 ca. 1 : 15.3 milj.
 44 x 60 cm. Lithografie met gekleurde omtrekken.

- 2-d Groenland 980
 Groenland und die angraenzenden Laender nach den
 Charten und Berichten von Cranz, Egede, Gieseke
 ...entworfen und gezeichnet von Theodor Gliemann
 in Kopenhagen.
 Weimar, im Verlage des Geograph. Instituts, 1828.
 ca. 1 : 5 milj.
 65 x 60 cm. Kopergravure met gekleurde omtrekken.
- 4-g Noordpool- en Zuidpoolstreken 981
 Die Nördliche und Südliche Halbkugel der Erde,
 entworfen von C.F. Weiland.
 Weimar, im Verlage des Geograph. Instituts, 1829.
 ca. 1 : 29.333 milj.
 57 x 71 cm; kopergravure met gekleurde omtrekken.
- 16-k Spitsbergen 982
 Spitsbergen. R. van Wijk Jacz. del.
 (Dordrecht, J. de Vos, 1829).
 ca. 1 : 2.25 milj.
 52½ x 43½ cm; lithografie.
- 16-h Noordelijke IJszee 983
 Kaart der Noordelijke IJszee volgens de waarne-
 mingen van vroegere Nederlandsche Zeelieden. De
 Westkust van Nova Zembla verbeterd naar de waarne-
 mingen van den Kapt. Luit. Litke in 1823.
 R. v. Wijk Jaczn. del.
 Te Dordrecht, bij J. de Vos & Comp., (1829).
 51 x 66½ cm; lithografie.
 Behoorende tot de door het Prov. Utr. Gen. be-
 kroonde Verhandeling van R.G. Bennet en J. van
 Wijk Rzn.

O O R L O G S K A A R T E N

- 7-ag Kaart van de zeeslag tussen Gr. Britannië en Frankrijk 984
- Brittische Übermacht zur See wieder Franckreich Ao. 1759...gezeichnet und historisch erkläret durch Christian Fried: von der Heyden. Gravé par M.A. Lotter, le fis.
Augsburg,..verlegt von Tob: Conr: Lotter..., z.j. ca. 1 : 1.95 milj.
47½ x 47½ cm; kopergravure, gekleurd.
Met tekst in het duits en het frans.
- 7-al Kaart van de slag bij Fontenoy (bij Doornick) 985
- Plaan van de Actie voorgevallen tusschen de Geallieerde Armée, en die der Fransen, te Fontenoy by Doornick, den 11 May 1745. Creite fec. A la Haye, chez Jean Martin Husson, 1745.
27 x 31 cm; kopergravure.
Met een franse en nederlandse verklaring. Gravé sur le Dessen envoyé à L.N.P. Messieurs du Conseil d'Etat des Prov. Unies.
- 7-ab Strategische kaart van Denain 986
- Plan de L'Enterprise et de L'Attaque de L'Armée Francoise Commandée par le Mar^l. De Villars sur le Camp Retranchée à Denain Commandée par Mylord Albemarle, le 24 Juillet 1712. B. v. Zijl Fecit. Gedrukt en uitgeg...à la Haye, Chez Pierre Husson, 1712.
29 x 44½ cm; kopergravure, gekleurd.
Met: Pertinent Relaes, Van alle 't geene is voorgevallen...
- 7-ap Strategische Kaart van Leipzig 987
- Situations plan der Stadt Leipzig und deren Umgebungen nebst den Armee Stellungen während der am 16 bis 19 October 1813 zwischen den verbündeten Mächten und den Franzosen gelieferten Schlacht. Entworfen von C.W. Gerlach. Lentemann sc. Leipzig.
Z.pl., z.j.
55½ x 39½ cm; kopergravure.
Met een "Kurze Histor. Darstellung der..Schlacht".
- 7-ak Strategische kaart van Hastenbeck (bij Hannover) 988
- Bataille de Hastenbeck près de Hanover du 26. Juillet 1757.
A Paris chez le Sr. le Rouge, Ingr. Geographe du

Roi, rue des Grands Augustins, z.j.
31½ x 47 cm; kopergravure.

- 7-ai Oorlogsprent van de stad Mainz 989
- Afbeelding der Stad Mentz met de Pruisische, Saxischen en Hessische Legers. Eerndt. naa. de naatuur Getekent in Frankfurt am Maijn. G. Kitsen Scúlpt.
Te Rotterdam. bij N. Cornel., z.j.
16½ x 25½ cm; kopergravure.
- 7-ah Strategische Kaart van Mainz 990
- Camp van Mentz. Met een"Verklaaring".
Z.pl., z.j.
27 x 29 cm; kopergravure, gekleurd.
- 7-af Strategische kaart van Lobeschuez 991
- Plan de la Bataille de Lobeschüz entre l'Armée Autrichienne et Prussienne..arrivée le 1. Octob. 1756.- desin. par un Volontair.
Z.pl., z.j.
19 x 32 cm; kopergravure.
Titel ook in het duits.
- 7-ac Strategische kaart van Bleinem a,d. Donau (Beieren) 992
- A Plan of the Famous Victory at Bleinem obtained by..Marlborough over the Elector of Bavaria and the Marechals Tallard and Marcin, the 13-th August, 1704 S.N., I. van Vianen fecit.
Z.pl., Reynerus Liers Excudit, z.j.
ca. 1 : 20.000.
64 x 90 cm; kopergravure; 2 bldn.
Het noorden rechts.
- 7-an Kaart van de slag bij Praag, 1757 993
- Zonder titel.
Z.pl., z.j.
Franse tekst.
18 x 27½ cm; kopergravure.
- 7-am Strategische kaart van Praag 994
- Plan van de Stadt en de Beleegeving van Praag. 1757. I. Ottens sc.
Z.pl., P. Gosse Excudit, z.j.
37 x 47½ cm; kopergravure.

- 7-ab Oorlogsprent van de slag bij Cotzchim a.d. Djnestr 995
- Plan du Camp de Cotzchim.
Z.pl., z.j.
18 x 34½ cm; kopergravure.
- 7-ae Strategische kaart van Parma 996
- Plan de la Bataille de Parme, Gagnée le 29. Juin 1734 par l'Armée des deux Couronnes Alliées sur celle de l'Empereur..par..I.B. Nolin, Paris.
Gedrukt te Amsterdam, bij Hendrik de Leth, Kaartverkoper op de Beurssluys, na de Cope van Parijs, bij I.B. Nolin, Geographus, 1734.
29½ x 36½ cm; kopergravure.
Met tekst in het frans en het nederlands: "Verhaal van desen Veldtslag, met verklaringe der Letters van dit Plan".
Het noorden rechtsonder.
- 7-ad Strategische kaart van Parma 997
- Plan van den Veldslag bij Parma tusschen de Keizerschen, en Geallieerde Franssen en Savojaarden, op den 29.ste Juny 1734.
Z.pl., z.j.
18 x 25 cm; kopergravure.
Het noorden linksboven.

D I V E R S E N

- 4-a Graadnet-Papier 998
- Otto Delitsch's Neuer Netzatlas auf Wachspapier zum Kartenzeichnen. 10 bldn.
Leipzig, Verlag der J.C. Hinrichs'schen Buch- und Landkartenhandlung, 1858.
Bestemd voor schoolonderwijs: zie tekst met aanwijzingen op de map.
- 8-b Afbeelding van gebergten 999
- Vergleichendes Gemaelde der bedeutendsten Höhen der Erde..verfertigt und lithographirt von C. Desjardins. Gedruckt und im Verlag in der literarisch-artistischen Anstalt in München, 1831.
56 x 74 $\frac{1}{2}$ cm; lithografie, gekleurd.
- 1-c^{1,2},
3,4 Vergleichende Tabellen über den Umfang und die Bevölkerungsverhältnisse der bekannteren Länder der Erde...herausgegeben von E. Gruner. 1854. 1000
- In Commission bei Robert Hoffmann in Leipzig.
Druck von E. Blochmann u. Sohn, Dresden.
60 x 73 cm. 4 bladen.
Erste Tafel: Die Staaten des europäischen Continents und der Deutsche Bund.
Zweite Tafel: Der Colonialbesitz der Europ. Staaten.
Dritte Tafel: Die zwölf grössten Staaten und Länder der Erde..mit Ausnahme von England, Niederlande und Portugal.
Vierte Tafel: Die vereinigten Staaten von Nordamerika und die übrigen selbständigen Staaten Asiens, Afrikas und Amerikas.
- 7-n Chronologische tabellen 1001
- Chronologische tabellen van 2400 v. Chr. - Diluvium Noachicum- tot 1500 n. Chr.- Expeditiones Maritimae- Vier bldn.
Traj. ad Rh., ex offic. Joh. Altheer, Acad. Typ., z.j.
- 5-b^{1,2} Tijd-tafels 1002
- Tabellen zur Geschichte der Deutschen Staaten und ihrer geschichtlichen Geographie- von K. v. Spruner und S. Hänle, Würzburg. Druck von F.E. Thein.
Gotha, bei Justus Perthes, 1845 en 1847.
Afmetingen v.d. bldn. 39 x 47 cm; 2 mappen met vermeld. v.d. inhoud.
Erste Lieferung: Von den ältesten Zeiten bis zur

Besiegung der Alemannen durch Chlodwig- 496 n. Chr.

Zweite und dritte Lieferung: Von der Besiegung der Alemannen durch Chlodwig bis zum Vertrage von Verdun von 496-843 n. Chr.

Deze "Tabellen" tevens bestemd als bijlage van Von Spruners Histor.- Geogr. Atlas.

- 7-o Chronologische kaart 1003
- Carte chronologique de L'Histoire Universelle formant le tableau de tous les Règnes connus, des principaux événements politiques..d'après F. Strass...jusqu'en 1830, et suivie d'une Table alphabétique par F.A. Josseran..Gravée par Giersbergen et fils.
A Amsterdam, chez l'Auteur (Josseran), Reguliersgracht, 1830.
Afm. der bldn. 48 x 56½ cm; 2 bldn; kopergravure, gekleurd.
Dédiée à Mrs. les Etudiens aux Universités du Royaume des Pays-Bas.
- 7-p Chronologische tabellen 1004
- Geschied- en Tijdrekenkundige Tafel. Behoorende tot het Kort Begrip der Algemeene Geschiedenis van Curas en Schröck, Uitgegeven door de Maatschappij: tot Nut van het Algemeen.
Te Leyden, Deventer en Groningen, bij D. du Mortier en Zoon, J.H. de Lange, en J. Oomkens, z.j.
7 bldn; lithografie.
- 7-q Chronologische overzichtskaart 1005
- "Aan de Nederlandsche Beoefenaars der Historien wordt deze kaart, volgens het ontwerp van Priestley, aangeboden.."..door J. Munniks Advt.
Z.pl., z.j.
56½ x 93 cm; kopergravure, gekleurd.
- 7-r,s,t Colossus Monarchicus, Reges Europaei, Pausen 1006
- Colossus Monarchicus Statua Danielis, Statua Regum Europaeorum P.C.N. nomina continens, Pontificum Romanorum series chronologica. A. Scheller delin., E. Eichel sculps.
(Augsburg), Tobias Conrad Lotter, Geogr. excudit, z.j.
57 x 48 cm; kopergravure, gekleurd; 3 bldn.
- 6-b Bijbelse stamboom 1007
- Bijbelse stamboom in VII bldn. A. Hordijk inv. et del. J.G. Bendorp sculps.

J.G. Leeuwestijn Excud., z.pl., z.j.
32 x 22½ cm. Kopergravures.

- 7-aa^{1,2} Historische kaart van de volksverhuizingen 1008
3.
- Tableau de la Transmigration des Barbares- qui ont envahi l'Empire Romain..H.s. kopie, vermoedelijk door J. Ackersdijk, z.j.
26 x 38½ cm. Pentekening, gekleurd. 2 exempl.; met uitvoerige franse tekst.
Gemaakt van de Geschiedk. Kaart der Grootte Volksverhuizingen, uit de Atlas van Lesage, zie 7-u.
- 7-u Historische kaart van de volksverhuizingen 1009
- Geschiedkundige Kaart der Grootte Volksverhuizingen, overgenomen uit den Atlas van Lesage. Gegraveerd door D. Veelwaard Junior.
Z.pl., z.j.
42 x 50 cm; kopergravure, gekleurd.
Overzichtskaart met tekst, uit Encyclopedische Atlas; eerste afl..Zie 7-aa; hetzelfde in m.s. met franse tekst.
- 7-ay^{1,2} Historisch overzicht van Zwitserland 1010
- 1- Helvetien und die Eidgenossenschaft der Schweizer.
2- Tafel der Geschichte Helvetiens.
Entworfen von Dr. K.L. Schmidt.
Carlsruhe, Verlag von J. Velten, 1838.
50½ x 62½ cm; 2 bldn.; lithografie, gedeeltelijk gekleurd.
2-de Tafel: gekleurd kaartje "Die Schweizerische Eidgenossenschaft", en andere historische kaartjes.
- 7-ax Administratief overzicht van Frankrijk 1011
- Estat Général du Royaume de France- Sur les Degrez de Mr. Sanson. Opgedr. a.d. Koning..door ..Eugene Albert Caso Derval.
Z.pl., z.j.
53 x 78 cm; kopergravure.
- 7-v Chronologisch overzicht van de geschiedenis van Frankrijk 1012
- Tableau Chronologique et Historique des principaux Evenemens arrivées en France depuis l'Etablissement de la Monarchie jusqu'à présent.
Dressé en forme de Jeu.
4.pl., z.j.
50½ x 63½ cm; kopergravure, gekleurd.

- 16-ad Genealogische Tafel van het Huis Oranje 1013
 Tafel, vertoonende de honderd zes en twintig onmiddellijke voorouders van den jonggeboren' Erfgenaam van den Nederlandschen Throon. Utrecht, Schultze & Voermans, 1840. 68½ x 164 cm; lithografie.
- 7-w Genealogie van het Huis Savoie 1014
 Table Généalogique de la Royale Maison de Savoye. Gerting fecit. Z.pl., z.j. 54 x 62½ cm; kopergravure. Dediée à...Victor Amedée II. Duc de Savoye..
- 7-y Genealogie van het Huis Nassau 1015
 Tabula Genealogica Principum Nassovicorum lineae Dillenburgensis et Diecensis...Ad exemplar Amstelodamense aeri incidit et excudit Tob. Conradus Lotter, Chalc. et Geogr. (Augsburg), z.j. 56½ x 49½ cm; kopergravure, gekleurd.
- 7-z Genealogisch en historisch overzicht van het Russische Keizerrijk 1016
 Généalogie de la Maison Impériale de Russie, par Constant Loir. St. Petersburg, 1836. De l'imprimerie de l'Expédition des papiers de la Couronne. 48 x 64 cm; lithografie, gekleurd.
- 7-aq Biografische kaart van Priestley 1017
 Biografische kaart van Joseph Priestley, aanmerkelijk vermeerderd en verbeterd door Mr. Jan Willem Thierens. Leon. Schenk, Jansz. sculp. te Amst. Te Amsterdam, Bij de Wed. Jan Dóll, 1784. 60 x 93½ cm; kopergravure.
- 7-au Balance politique du globe en 1828 1018
 Balance Politique du Globe en 1828..ou Essai sur la Statistique générale de la Terre..offrant..la superficie, la population, les revenus et la dette, les forces de terre et de mer..Rédigée par Adrien Balbi, Ancien Professeur de Physique, de Statistique et de Mathématiques..Imprimerie de Decourchant. Paris, au Bureau Central de la Revue Encyclopédique..et chez Jules Renouard. 51 x 66½ cm; lithografie, gekleurd.

- 8-i Hübner's statistieke lijst van alle landen 1019
 Hübner's Statistieke Lijst van alle landen der Aarde. Nagezien en vermeerderd door P.H. Witkamp. Gedrukt bij H.F. Bakels. Te Amsterdam, bij J.M.E. Meijer, 1851. Afm. gehele bl. 92 x 61 cm.
- 7-av Grafisch overzicht van Europa 1020
 Verhaeltniss-Karte von Europa zur Uebersicht und Vergleichung des Flaechenraums, der Bevoelkerung..dem..Prinzen Carl, Erzherzog von Oestreich..zugeeignet von Dr. Aug. Fried. Wilh. Crome. Z.pl., z.j. 64 x 78½ cm; kopergravure, gekleurd.
- 7-aw Grafisch overzicht van Duitsland 1021
 Verhaeltniss-Karte von den Deutschen Bundesstaaten, zur Übersicht und Vergleichung des Flächenraums, der Bevölkerung..Friedr. Wilh. III zugeeignet von dem Verfasser Dr. Aug. Friedr. Wilh. Crome. H. Leutemann sc. Z.pl., z.j. 65 x 86½ cm; kopergravure, gekleurd.
- 7-az Griekenland-Europ. Turkije 1022
 Historisch-Genealogische Tafel von Griechenland und dem Osmanischen Reich in Europa; von Dr. Schmidt. (Carlsruhe), Druck und Verlag von J. Velten. ca. 1 : 3.6 milj. Afm. gehele bl. 53 x 71 cm; lithografie, gekleurd. Met uitvoerige tekst.
- 7-bd Afstandstabel 1023
 Nouvelle Carte géométrique des distances..entre tous les chefs-lieux de Départements..de France et les autres principales villes des quatre parties du Monde..Par Dericquehem, auteur du Vocabulaire des nouveaux poids et mesures.. Gravée par Lachaussée. (Paris), 1822. 52 x 135 cm; kopergravure.
- 7-be Vlaggenkaart 1024
 Tableau de tous les Pavillons que lon arbore sur les vaisseaux dans les quatre parties du Monde- avec une Explication de tous les Agrés

et Manoeuvres des Vaisseaux 1780.
A Paris chez Mondhare, rue St. Jacques, z.j.
59 x 87 cm; kopergravure, gekleurd.

Vlaggenkaart

1025

Heraldische afbeeldingen betreff. Vlaanderen,
Brabant, e.a. Belgische Provincies.
Kopergravure; gekleurd; op linnen; 3 bldn.
7-bf Matthaeus Borrekens sculpsit. Mart vanden
Enden excudit.
7-bg Lemens Fecit. Cum Privilegio. Signavit Berti.
7-bh Henrij Lutg. Fecit.

16-ac Historisch-chronologische tabel van Nederland

1026

Tableau Historique et Chronologique du Royaume
des Pays-Bas, Depuis la plus haute antiquité
jusqu'à nos jours...Par D. Fournier de St. Martin.
Bruxelles, De l'imprimerie de l'Auteur, ± 1825.
85 x 59 cm; kopergravure, gekleurd.

16-ae Lijst van de Utrechtse jagers

1027

Kompagnie Vrijwillige Jagers der Utrechtsche
Hoogeschool- Indeelings Staat by Pelotons, Sec-
tien & Escouades. H. Eskuchen Lith., 1831.
Steendr. v. Houtman te Utrecht.
Afm. gehele bl.: 66 x 92 cm; lithografie.

16-af Cirkeldiagram Ned.-Belg. Provincies

1028

Carte figurative des proportions statistiques
entre les Provinces du Royaume des Pays-Bas.
Dressée d'après les Systèmes les plus exacts...
par H. Somerhausen. Lith. de Jobard frères.
Bruxelles, ± 1827.
66½ x 51 cm; lithografie, gekleurd.

16-ag^{1,2} Tableau Synoptique, Extrait de l'état de la si-
tuation générale des dépenses du Royaume des
Pays-Bas. Figure les dépenses du Ministère de
l'Intérieur et du Waterstaat. Staat van Uitgaven.

1029

(1)

Tableau Comperatif. Du rapport des impôts directs,
..Accises,..recettes des Exercices 1822-1826,
comparées avec les montant de l'Exercise de
1827..Staat van Inkomsten(2),
Par H.J.G. Francois.
59 x 75 cm; 2 bldn.; lithografie, gekleurd.

- 16-ak Lijst van plaatsen in Nederland, Limburg en Luxemburg 1030
- Lijst der Steden en voornaamste Vlekken, met opgave van eenige belangrijke bijzonderheden,..in de Nederlanden, Limburg en Luxemburg.
Te Utrecht uitgegeven bij C. van der Post Jr. en gedrukt bij K.J. Gieben, 1847.
100 x 51 cm; lithografie.
- 17-ac Overijssel 1031
- Alphabetische lijst der Steden, Dorpen, Gehuchten en Buurschappen in de Provincie Overijssel..
D. v. Schreven fec., Eml. Mayer scrpt.
Zwolle, Uitgegeven ter Steendrukkerij van R. Boelens, Jr., Boekverkooper, 1833.
38 x 45½ cm; lithografie.
- 17-ad Overijssel 1032
- Statistieke opgaven betreffende de Provincie Overijssel. O.a. de Bevolking in 1830 in de Gemeenten, Getal huizen..., Voornaamste wegen, Groote Rivieren, Kanalen, Weteringen...
D. v. Schreven fec., Eml. Mayer scrpt. Zwolle,..
Uitgegeven ter Steendrukkerij van R. Boelens Jr., Boekverkooper, 1833.
- 6-c^{bis} Klein-Azië 1033
- De gelegentheyd van 't Paradijs ende 't Landt Canaan, mitsgaders de eerst bewoonde landen der Patriarchen...door Nicolaes Visscher.
Z.pl., z.j.
ca. 1 : 4 milj.
31½ x 47 cm; kopergravure.
- 4-b Sterrenkaart 1034
- Sternkarte.
Lith. Anstalt von J.G. Bach in Leipzig, z.j.
Afm. v. gehele blad: 34½ x 40 cm; lithografie.
- 4-c^{1,2} De Dierenriem 1035
- Noordlijk Halvront en Zuidlijk Halvront.
Uitgegeven bij G. Hulst van Keulen, te Amsterdam, Ao. 1798.
Afm. v. gehele blad: 64½ x 98 cm; 2 bldn; kopergravure.
..Hier bij behoort een bericht wegens het gebruik van dit Plan..

S U P P L E M E N T

- 7-a Wereld (historisch) suppl. 1
 - Erdtafel des Eratosthenes
 - Charte zum Strabo
 Beiden kaarten op een vel, en van een koperplaat
 62 x 51 cm.
- 6-h België suppl. 2
 Atlas historique de la Belgique ancienne et
 moderne depuis Jules-César jusqu'a nos jours,
 par J. Jusseret,.....Gravé sous la direction
 de M.V. Chéon
 Bruxelles V. Chéon, editeur,.....1835.
- 18-bx Nederland suppl. 3
 Kaart van de Nederlandsche Noorder- en Zuider
 Spoorweg.
 ca. 1 : 2 milj.
 43 x 55 cm. Enkele grenzen en spoorlijnen ge-
 kleurd.
 Met begeleidend schrijven van Reuchlin, Kol en
 Sloet, waarin de datum 19 december 1857 genoemd
 wordt.
- 17-bn Gelderland suppl. 4
 Nieuwe Kaart van Gelderland..A. v. Krevelt
 sculpsit, Amsterdam, 1784.
 Z.pl., z.j.
 ca. 1 : 575.000.
 32 $\frac{1}{2}$ x 37 $\frac{1}{2}$ cm. Gravure, gekleurd.
- 17-bo Gelderland suppl. 5
 Ducatus Geldriae Nova Tabula in Tetriarchias
 Noviomagi Arnhemii Ruremondae ac Zutphaniae
 Comitatum distincta et edita a Tob. Conrado
 Lottero Geographo Aug. Vind.
- 18-bs Haarlemmermeer suppl. 6
 Kaart van de Haarlemmermeer zonder titel.
 Manuscriptkaart van J.F. Dounis of Daunis.
 Z.pl., z.j.
 ca. 1 : 60.000.
 66 x 53 cm; gekleurd.
 Noord rechtsboven.
 Vóór de drooglegging.

18-bw² Betuwe suppl. 7

Derde Plaat der Overstromingen inhoudende het Ryk Nimwegen strekkende van de Steede Emmerik tot Thiel beneevens de Meyerye van den Bos & c...Jan Smit delinavit et fecit.

Te Amsterdam by A. van Huyssteen en S. van Esveldt, boekverkoopers, 1741.

Kaart kopergravure, 34 x 50 cm. Daarbij uitgebreide verklaring van de kaart.

18-bw¹ Alblasserwaard suppl. 8

Tweede plaat der Overstromingen van de Provinciën Gelderland en Holland in den Jaare 1740 en 1741. Inzonderheyd van de Alblasserwaard, Het land van Gorcum en Het Land van Vianen.....

Te Amsterdam by A. van Huyssteen en S. van Esveldt, Boekverkoopers, 1741.

Kaart kopergravure, 34 x 50 cm. Daarbij een uitgebreide verklaring van de kaart.

18-bv Bommelerwaard suppl. 9

Afbeelding Van de schrikkelyke Overstrominge, en daar op volgende Door-braak van den Maasdijk, by het dorp Hedel; gelegen in den Bommelerwaard, op Maandag den 14. February 1757.....

Te Zalt-Bommel by Johannes Willem Kanneman, Stadsdrukker en Boekverkooper 1757.

ca..1 : 100.000.

Kaart 27 x 42 cm. Daarnaast een uitgebreide verklaring van de kaart.

Totale plaat 49½ x 54 cm. Kaart kopergravure.

18-bq Zuid-hollandse eilanden suppl. 10

links: Paskaerte van het inkoomen van de Maes. Tot aan 't Eylandt Roosenburgh als mede 't Inkoomen van 't Goereesche gat, tot aan Oude Hoornsluys, met hunne droogte en Diepte. Seer Naeukeurich opgesteld: t'Amsterdam by Joannes van Keulen.....

rechts: Pascaert van 't Eylandt Roosenburg door de Oude en Nieuwe Maes tot aen Dordrecht en van daer door de Kill tot aen Oudehoornsluys. Met hunne Diepten en Droogten seer naeuwkeurigh opgesteld.

t'Amsterdam by Joannes van Keulen...z.j.

Twee kaarten aan elkaar geplakt.

ca. 1 : 50.000.

110 x 53 cm. Gekleurd. Kopergravure.

Op deze kaart is een eventueel aan te leggen kortere waterweg aangegeven.

- 18-b Noord-Brabant suppl. 11
- Kaart Figuratief van het grootste gedeelte van Bataasch Brabant, bevattende.....Met groote moeyte en kosten merendeels opgenoomen en saamgesteld door Hendrik Verhees geadmiteerd landmeeter te Boxtel.
Uytgegeven en te bekomen by Mortier Covens en zoon te Amsterdam 1794.
ca. 1 : 80.000.
103 x 120 cm.
- 18-bp De Rijn en de Waal suppl. 12
- Kaart van het Pannerdensche en Spyksche district Z.pl., z.j.
ca. 1 : 100.000.
16 x 29 cm. Kopergravure.
Noord linksboven.
- 18-bn De Waal suppl. 13
- (Rechterhelft van) Kaart Figuratief van den Waal-Stroom van Schenkenschans tot beneden het Canaal van Pannerdan. Waar.....etc.
Ongeveer 1754.
ca. 1 : 6.000.
32 x 39 cm.
Zuid boven.
- 18-bo Haringvliet suppl. 14
- Kaart van het Haringvliet en de Plaat van Flacquee zonder titel.
Litt. A. Resol: 18 January 1758. D.K. del.
ca. 1 : 20.000.
32 x 51 cm; kopergravure.
- 13-bc Rusland (Nisjneji-Nowgorod) (Gorki) suppl. 16
- Planse jarmarotsjnago gostinago dvora (in russische letters) 1833.
Moskou, bij (door) B. Lozunova 1832.
Bij deze kaart is een lijstje gevoegd met een verklaring (in 't frans) van de cijfers op de kaart.
(De kaart is een zeer grootschalige plattegrond van een stad of militaire vesting) 37 x 30 cm.
Mogelijke vertaling van de russische titel:
Plattegrondje van de binnenplaats met de jaarmarkt en de hotels.

- 13-a1 Rusland suppl. 17
- Kaart zonder titel van een gebied ten zuidoosten van Kiev, met de rivieren de Dnepr (Boristhenes fluvius), de Sula, de Psël (Psizol) en de steden Khorol (Korol), Mirgorod (Mirograd), Lubny (Lubnie), etc.
Z.pl., z.j. Zonder auteur, graveur, uitgever, etc.
ca. 1 : 450.000.
Noorden onder.
- 22-c^{bis} Frankrijk suppl. 19
- Les Routes exactes des postes du royaume de France. "pour commodité et la sûreté des voyageurs car celui qui demande beaucoup 's égare le plus souvent et se retarde".
Aux depens Tob. Conr. Lotter, Geogr. à Augsbourg.
- 21-n en Zwitserland suppl. 20
21-nbis
- Vue des Alpes prise au dessus de l'hermitage à Soleure. Panoramakaart vanuit Soleure over de Alpen. Op de achterkant een kaartje met verbindingen waarlangs men Soleure kan bereiken.
27 x 15 cm. Dubbel exemplaar.
- 23-h Spanje suppl. 21
- Mapa Geographico del reyno de Jaen, dividido en los partidos de Jaen, Baeza, Ubeda, Andajur, Martos y.....
Por Don Lopez, Geografo.....Madrid ano de 1787.
1 : 350.000.
42 x 51 cm. Kopergravure, grenzen ingekleurd.
- 24-z Italië suppl. 22
- Pianta di una casa di Pompei detta volgarmente di Atteone. (Plattegrond van een huis in Pompei)
Z.pl., z.j.
18 x 24 cm.
- 21-r Oostenrijk-Donaulanden suppl. 23
- Erhabenheit der Salzburg-Berge über das Meer.
11 x 7 cm.
In apart mapje.
- 19-bg Oorlogskaarten suppl. 25
- "Loopgraven voor het kasteel van Antwerpen".
(plattegrond en doorsneden)
± 1 : 100.
Steendruk van Heulman.

Oorlogskaarten

suppl. 26

Nederland- Bergen op Zoom; met derzelver belegeringe.

"Beschrijving der sterke stad van Bergen op Zoom met derselver Belegeringe". Kaart (vestingwerken, aanvalslinies) met beschrijving.

in 'Gravenhage: bij Daniel Langeweg, Boek- en Kaartverkoper in de Vlamingstraat.

10-ab De Menam (Thailand)

suppl. 27

De Revier van Siam (de Menam met de stad Ajoethia en de Hollandse logie aldaar).

Z.pl., ± 1650.

ca. 1 : 165.000.

124 x 27½ cm; hs., gekleurd.

Collectie-Ackersdijck
Index van Namen

1. ...
2. ...
3. ...
4. ...
5. ...

6. ...
7. ...
8. ...
9. ...
10. ...

11. ...
12. ...
13. ...
14. ...
15. ...

16. ...
17. ...
18. ...
19. ...
20. ...

21. ...
22. ...
23. ...
24. ...
25. ...

26. ...
27. ...
28. ...
29. ...
30. ...

31. ...
32. ...
33. ...
34. ...
35. ...

36. ...
37. ...
38. ...
39. ...
40. ...

41. ...
42. ...
43. ...
44. ...
45. ...

46. ...
47. ...
48. ...
49. ...
50. ...

51. ...
52. ...
53. ...
54. ...
55. ...

56. ...
57. ...
58. ...
59. ...
60. ...

THE UNIVERSITY OF CHICAGO
LIBRARY

A

Aa, P. van der: 216,758,809,910.
 Abrahams, A.M.: 109.
 Abrahams, D.: 107.
 Ackerland, E.: 262.
 Acker Stratingh, G.: 63.
 Addison, J.: 880.
 Akrel, Fr.: 259.
 Allardt, Car.: 140,476,544,621,
 647.
 Allardt, H.: 316,317.
 Allart, J.: 10,539.
 Allodi: 721.
 Aloja, Vinc.: 708.
 Altheer, J.: 588,1001.
 Ammannati, Bart.: 731.
 Anderson, S.: 261.
 Andin: 165.
 Andriveau-Goujon, J.: 20,961.
 Anse, Lugg.v.: 82,650,651,673,
 917,948,949.
 Anville, d'.: 286,312,799.
 Archer, J.: 890.
 Arghinenti, Gmo.: 723.
 Armand, L.: 398.
 Arrowsmith, J.: 785,787,789,
 790,791,826,886,887.
 Artaria, Ferd.: 721,724,752.
 Asch: 245.
 Aspin, J.: 881.
 Aubrée, Arm.: 762.
 Audin: 518.
 Avel, Joh.v.d.: 104.

B

Baarsel, C.v.: 13,86,94,125,
 126,178.
 Baarsel, G.v.: 279.
 Baarsel, W.C.v.: 45,46,895.
 Baersel, v. (& Tuyn): 14,53.
 Bach, J.G.: 1034.
 Bachiene, W.A.: 24,42,344,
 876.
 Baily, R.: 195,196.
 Bakker, F.de: 387.
 Balbi, Adr.: 1018.
 Baldwin (& Cradock): 166,327,
 679,715,716,745
 Barbié du Bocage, J.D.: 896.
 Barrau: 579.
 Bartro: 579.

Basville, M.de: 568.
 Bauernkeller: 335.
 Bayly, A.: 132,179,181.
 Becker: 435.
 Beek, Anna: 361,506.
 Beelsnyder, J.J.: 93.
 Bellin: 656.
 Bendorp, J.G.: 1007.
 Benicken, F.W.: 27.
 Bernard, J.Fr.: 804.
 Berghaus, H.: 34,183,194,307,
 643,829,830,831,850,851,852,
 854,867,868,869,873,903.
 Berckenrode, Balth.Flor.a: 103.
 Bermond: 210.
 Berthe, L.H.: 638.
 Berthelot: 232.
 Beyerinck, G.J.A.: 193.
 Beyerlein, S.: 870.
 Biberstein, F.: 492.
 Blaeuw, G. en J.: 57,89,90,99,
 102,256,352,354,563,705,969.
 Block, Joan.: 598.
 Blijdenstein, A.J.: 54.
 Boitet, R.: 918.
 Bolstra, M.: 60,80,96.
 Bogaerts, A.J.: 55,56,281,292.
 Borghi, A.B.: 701.
 Bormeester, I.: 759.
 Borrekens, Matth.: 1025.
 Bouge, J.B. de: 162.
 Bowen, Em.: 344.
 Bredsdorff, J.H.: 225
 Brenna, Gio.: 729.
 Brillenburg, J.M.: 109.
 Brion, L.: 10,11.
 Brose, H.: 643,898.
 Brose, W.: 643,850,851,869.
 Bruder, F.: 409.
 Brué, A.: 320,519,768,771,795,
 885,899,900,905,933,961.
 Buffa, Fr.: 141,365.
 Bülow, A.v.: 947.

C

Cagnoni, Gasp.: 724.
 Cal, P.B.: 532.
 Call, I.v.: 506.
 Calve, J.G.: 616,617.
 Campe, Fr.: 408,429,471.

Campe, I.H.: 25.
 Canerin, A.: 870.
 Carmine, Ios.: 515.
 Carpelan, W.M.: 249.
 Cary, J.: 338.
 Charpentier, W.H.: 337.
 Chassant: 172,201.
 Clarke, W.B.: 715,716.
 Clerc, Nic.le: 381.
 Collin, E.: 633,828.
 Collon: 520,523.
 Cooke, J.: 336.
 Cornel, N.: 989.
 Cotta, J.G.: 643.
 Court, M.H.: 195, 196.
 Covens, Joh.: 94,145,279,282.
 Covens, J. (& C. Mortier): 2,36,
 62,68,70,73,78,79,83,88,92,
 111,121,151,171,186,209,214,
 215,236,237,238,242,275,315,
 369,375,380,387,391,400,463,
 478,524,525,526,527,565,576,
 583,629,687,754,755,806,808,
 861,907,911,912,914,937,938,
 954,963,972.
 Coxe, W.: 588.
 Crajenschot, T.: 272.
 Creite, E.L.: 156,170,985.
 Crepy: 9.
 Crome, A.F.W.: 219,1020,1021.
 Cross, J.: 882,883.

D

Danckerts, Th.: 552.
 Daussy, M.: 172,201.
 Delahaye: 799.
 Delamarche, C.F.: 517.
 Delamare, F.: 775.
 Deleu, F.: 162.
 Delisle (De l'Isle): 2,3,214,236,
 237,238,287,289,362,478,482,
 531,565,620,631,632,676,754,
 760,782,806,807,842,911,912,
 914,937,953,963,971,972.
 Delius, H.: 835,947.
 Dericquehem: 1023.
 Derosier: 531.
 Desbuissons: 15,642.
 Desessart, L.: 779,802.
 Desjardins, C.: 999.

Deur: 391.
 Dien: 896.
 Djurberg, Dan.: 259.
 Doetechum, Bapt.à: 843.
 Dóll, Wed.Jan: 1017.
 Dorn, S.: 859.
 Drentwet, Abr.: 739,1004.
 Dufour, A.H.: 773,802.
 Duncker, Fr.: 947.
 Duval, P.: 776.
 Dyonnet, Ch.: 666.

E

Ecuyer, H.Salt.: 778.
 Eichel, E.: 1006.
 Elwe (& Langeveld): 300.
 Elwe, Ian, Bt.: 401.
 Enden, Mart.v.d.: 1025.
 Endl, F.: 416.
 Engelmann, Jos.: 430.
 Eskuchen, H.: 1027.
 Esveldt, Wed.v.: 271,793,847.
 Eijraud, A.: 453.

F

Falger, Ant.: 27.
 Fembo, Chr.: 428, 673.
 Fer, N. de: 378,509.
 Festa, Fel.: 723.
 Feuille, H. de la: 568.
 Feuille, Jac. de la: 231.
 Finlayson: 966.
 Finne, Joh.: 252.
 Flemming, C.: 874,935,962.
 Fokke, Ar.sim.z.: 41,757.
 Fokke, S.: 24.
 Fournier de St. Martin: 1026
 Francois, H.J.G.: 1029.
 Francq v. Berkhey, J.le: 93.
 Frentzel: 25.
 Frey, Ph.: 503.
 Fricx, Eug.: 120,368,371,524,525,
 526,527,528,534.
 Fridrich, Iac.,Andr.: 547.
 Fritsch, I.H.: 454.

G

Gagneur, Le: 580,581,582.
 Gautier: 569.
 Geiger: 872.
 Gerlach, C.W.: 987.
 Gerting: 1014.
 Giard: 828.
 Gieben, K.J.: 1030.
 Giersbergen: 1003.
 Gilles: 665.
 Gliemann, Th.: 980.
 Glimmerveen, D.J.: 61.
 Gnenat, N.: 365.
 Godin, H.: 399.
 Goetzee, Nic.: 24.
 Goldbach, C.F.: 767.
 Gorkum, J.E.v.: 132,169.
 Gosse, P.: 994.
 Goudriaan: 98.
 Goujon, J.: 899.
 Gouwen, G.v.: 358,556.
 Grandis, Al.: 718.
 Grenier, L.: 906.
 Gregory, F.A.A.: 203.
 Grimm, J.L.: 763.
 Grotta, Franc.: 719.
 Gruner, E.: 1000.
 Guerra, Dom.: 733,734,736.
 Gunter, Laur.: 397.
 Günther, G.A.: 189.
 Guyot: 941.

H

Haan, Laur.Feykes: 975.
 Hachette, L.: 15.
 Haeufler, J.H.: 228.
 Hall, Sidn.: 334.
 Hällström, C.P.: 260,261.
 Halma, Fr.: 67.
 Handtke, F.: 294,301,962.
 Hanewinckel, St.: 126.
 Hänle, S.: 1002.
 Harrewyn, J.: 368,534.
 Hase: 958.
 Hattinga, D.W.C.: 114,115,117.
 Hattinga, A.: 114,115,117.
 Hattinga, W.T.: 118,119.
 Hauer, D.A.: 743.
 Have, N. ten: 72,73,74.
 Hellbach, H.: 193.
 Heneman, J.C.: 212.

Heringa, S.G.: 55,56.
 Hérisson: 163,519,562,904.
 Hermelin, S.G.: 260.
 Herrich, A.: 176,874.
 Herterich: 829,831.
 Hewitt: 881.
 Heyden, Chr.Fr.: 984.
 Hinderstein, G.F.v.Derfelden v.:
 173.
 Hinrichs, J.C.: 30,998.
 Hocquart, E.: 8.
 Hocquart, jun.: 518.
 Holland, Major: 924.
 Holtrop: 6,7.
 Homännische Erben: 188,421,425,426,
 438,445,450,462,482,535,558,560,
 592,618,702,704,743,859,950.
 Hondius, Henr.: 968,973.
 Hondt, P.de: 156.
 Hordijk, A.: 1007.
 Horsburgh, J.: 192,206.
 Horsfield, Thom.: 180.
 Houdan, 'D: 896.
 Houtman: 393,1027.
 Huart, J.M.: 87,132,179,181.
 Hulk, J.: 127.
 Hulst van Keulen (Wed.) G.: 197,
 203,234,1035.
 Husson, J.M.: 985.
 Husson, P.: 392,532,986.
 Hutter, F.X.: 273,274.
 Huyser, C.J. de: 923.

I

Iaeck, W.: 851,869.
 Iaeger, I.C.: 277.
 Iaillot, H.: 92,130,269,360,479,
 529,540,559,571,575.
 Iljin, A.: 296,298.

J

Jäck, C.: 405.
 Jaeger, L.G.: 639.
 Jagen, J.v.: 24,42,93,220,221,344,
 514.
 Jansen Sinck, Luc.: 91.
 Janssonius, Joh.: 314.
 Jättnig, Wilh.: 183,194,868.

Jean: 562,633,904.
 Jobard, Frères: 164,520,523,1028.
 Josseran, F.A.: 1003.
 Jovius, Pav.: 695.
 Jungmann, C.: 768,915,945,957,
 960.
 Jusseret, J.: S 2.

K

Kaegelmann, Fr.: 306,889,934.
 Kanneman, J.W.: S 9.
 Keizer, I.: 604.
 Keller, H.: 596.
 Kellermann, I.L.: 428.
 Kettner, C.: 617.
 Keulen, Ger.v.: 177,975,976.
 Keulen, Joh.v.: 190,781,846,864,
 894,976, S 10.
 Kiepert, H.: 601,766,814,835,838,
 840,945.
 Kints, Ever.: 381.
 Kirmaier: 418,419.
 Kitsen, G.: 989.
 Klenner, F.W.: 608.
 Knox, Jam.: 340.
 Koenig, T.: 855.
 König, F.N.: 590.
 Koning, C.H.: 85.
 Kraatz, L.: 460,840.
 Krayenhoff: 47.
 Krevelt, A.v., S 4.
 Kribber, Corn.: 402.
 Krusenstern, A.I.: 12.
 Kutscheit, Joh.Val.: 931.
 Kuypers, J.: 128.

L

Laborde, Léon de: 828.
 Lachaussée: 1023.
 Laguillermie: 762.
 Lamiroux, N.: 410.
 Lange, J.F.: 346.
 Lange, J.H. de: 13,224,1004.
 Langeren, M.Fl.v.: 57,352,354.
 Langeveld, D.M.: 85.
 Langevin: 16.
 Langlois, H.: 521.
 Lapie: 824.

Lasfally, M.W.: 486.
 Lat, I. de: 159,604.
 Lavaux, Alex. de: 209.
 Leeuwestijn, J.C.: 44,1007.
 Lefebvre, Théoph.: 780.
 Leguével de la Combe, B.F.: 802.
 Lehmann, J.G.: 435,495.
 Lemens: 1025.
 Leneveu, A.: 305.
 Leth, H. de: 145,996.
 Leutemann, H.: 30,255,498,987,
 1021.
 Liers, Reyn.: 992.
 Liesse, N.D.de: 584.
 Linden, G. onder de: 191,198,204,
 205.
 Linscoten, I.H.v.: 843.
 List, Jos. 222,223.
 Loir, Const.: 1016.
 Loosjes, A.Pz.: 514.
 Loots, J.: 232,235.
 Lopez, Thom.: 634,657,658,659,
 660,661,662,663,664, S 21.
 Lotter, G.C.: 439,821,955.
 Lotter, G.Fr.: 116,284,477,747,
 807,927.
 Lotter, M.A.: 350,461,612,807,
 925,926,984,1005.
 Lotter, Tob.Conr.: 3,4,81,113,116,
 233,248,270,284,288,326,333,350,
 362,372,379,403,411,413,420,423,
 424,436,437,439,441,448,449,451,
 459,461,468,477,481,484,490,494,
 512,542,549,573,591,603,605,612,
 625,631,632,654,671,686,699,707,
 722,726,739,747,749,751,760,792,
 820,821,845,893,919,927,928,955,
 984,1006,1015, S.5.
 Loup, Remacle le: 381.
 Löwenberg, Jul.: 325.
 Lozunova, B., S 16.
 Luchtenburgh, Joh.v.: 235.
 Lundgren, C.G.: 260,265,
 Luther, E.: 473

M

Maaskamp, E.: 45,346,825.
 Madel, Ad.: 830.
 Madel, C.J. Sr.: 291.
 Madel, J. Jr.: 452.

Mädel, K.J.: 18,783,784,788,801,
945.
Maelen, Ph.v.d.: 47,168,389.
Malo, Ab.: 773.
Malo, ainé: 251,824,941.
Malo, Frères: 848.
Mandfeld: 752.
Mannert, Conr.: 635.
Mansa, J.H.: 243.
Margadant, J.A.: 108.
Massuet: 779.
Mayr, Georg: 836.
Mayer, E.: 1031,1032.
Mayer, Tob.: 859.
Melville de Carnbee, P.: 202.
Mentelle, Edm.: 290.
Metzeroth, C.: 770.
Menzies, J.A.G.: 328.
Meyer, J.M.F.: 1019.
Michel, de St.: 441.
Middagten, Chr.: 235.
Mill, Dav.: 846.
Mitjana, Raf.: 667.
Moesnitsky, M.I.: 298.
Moithey: 9.
Mol, P.: 709,710.
Moll, H.: 324,329.
Moll, P.: 923.
Möller, W.A.: 26.
Mollo, Tranq.: 610.
Monfort, Ant.: 668.
Monin, C.V.: 762.
Montigny, le Fèvre de: 86.
Mortier, C.: vide Covens, J.
Mortier, D.du: 13,224,1004.
Mortier, P.: 648,683,684,689,690,
696,697,698,700.
Motte, Ch.: 182.
Mottu, F.A.: 497.
Mulder, S.I.: 822,823.
Muller, I.C.: 613.
Muller, S.: 193.
Müller, H.F.: 871,872.
Munniks, J.: 1005.

N

Neele: 339,803.
Neuhoff: 577.
Neumark: 508.
Nicholls, Sutton: 322.

Niebuhr, C.: 821.
Nikolski, M.A.: 296.
Nolin, I.B.: 567,677,996.
Nolli, Giamb.: 713,
Nunnink, A.A.: 87.

O

Olsen, O.N.: 225.
Ondaatje, Quint: 44.
Oomkens, A.: 208.
Oomkens, J.: 13,224,1004.
Oomkens, J. Jzn.: 50.
Osch, M.v.: 128.
Otley, J.: 328.
Otten, I.: 994.
Ottens, F.: 200.
Ottens, Joach.: 537,748.
Ottens, Rein. & Jos.: 74,112,139,
158,267,268,302,303,349,355,385,
458,464,501,577,587,597,614,630,
646,676,693,816,817,844,858,875.
Overton, Hen.: 322.

P

Paauw, S.v.d.: 144.
Pachoux, J.J.: 930.
Paultre, Ch.: 824.
Pelicier: 251,562,941.
Perrot, A.M.: 848.
Perthes, Just.: 31,473,830,831,
850,851,852,854,867,868,869,
873,903,942,958,959.
Petermann, A.: 295.
Petit-Radel: 680.
Petit, M.P.F.I.: 131.
Petty, Will.: 332.
Picquet, Ch.: 636,824,885,900,905.
Pijnacker, Corn.: 70.
Pijnappel, J.: 175.
Pindicheff: 297.
Pingeling, F.A.: 219.
Pirola, Gaet.: 720.
Platt, Albr.: 31,306,307,769,889,
934.
Plétinckx, Dewasme: 398.
Poirson, J.B.: 290,641,644,741.
Poster, J.R.: 46.
Pownall: 924.

Pozzi, Stef.: 713.
 Prada, Giov.: 729.
 Prah, G.C.C.: 250.
 Prax: 775.
 Probst, J.M.: 161.
 Probst, J.S.: 508.

Q

Quint Ondaatje: 44.

R

Raffelsperger, Fr.: 609.
 Raffles, Th. Stanford: 180.
 Reichard, C.G.: 870.
 Reimer, D.: 460,837,840.
 Reinsch: 495.
 Renner: 611.
 Renou: 775.
 Renouard, Jul.: 1018.
 Reymann, D.G.: 485.
 Rhijn, A.v.: 53.
 Riedel: 496.
 Robijn, Jac.: 650,651,652.
 Robiquet: 906.
 Roberts, M.: 803.
 Roeder, J.C. de: 6,7,220,709,710.
 Rolle: 831.
 Roos: 282.
 Roosen, Carl.B.: 246.
 Rouge, le: 483,922,988.
 Roy, B.du: 82.
 Rozière, Carlet de la: 424.
 Russo, Gio.: 733.
 Ruyter, B.: 875.

S

Sandi, Ant.: 718.
 Sanson: 36,92,130,360,529,541,571,
 575,687,689,690,692,696,697,698,
 700.
 Sassen, J.v.: 501.
 Sasso, G.A.: 719.
 Schaikowsky, C.G. de: 97.
 Schéele, C.v.: 263.
 Schéele, Fr.v.: 263.
 Scheller, A.: 1006.

Schenk, L.: 1017.
 Schenk, P.: 276,318,321,356,457,
 548,564,613,692,753,805,818,819,
 842,908,909,921,953.
 Schenk, P. Jr.: 77,82,100,105,110,
 122,124,229,330,332,363,364,377,
 422,432,533,669,917,920,936,949,
 951.
 Scheurmann, J.J.: 593,594,595,596.
 Schich, Fr.: 434.
 Schirmer, F.W.: 493.
 Schley, J.v.: 187.
 Schmidt, A.: 854.
 Schmidt, Dr.: 827.
 Schmidt, J.M.F.: 898.
 Schmidt, K.L.: 1010,1022.
 Schotanus à Sterringa, B.: 66,68.
 Schreven, D.v.: 75,1031,1032.
 Schropp, Sim.: 405,763,835,838,
 898.
 Schuhkrafft, J.H.: 293.
 Schuldes, W.: 616.
 Schultze (& Voermans) 1013.
 Seehusen, P.J.: 225.
 Seftstrom, N.G.: 264.
 Senex, I.: 589.
 Seutter, A.C.: 456,749,919.
 Seutter, G.M.: 474,686.
 Seutter, Math.: 40,160,283,287,
 289,370,427,440,443,455,456,465,
 466,474,481,488,512,578,591,600,
 615,619,624,632,656,671,722,726,
 751.
 Shury, J.: 390.
 Siebert, S.: 763,831,903.
 Smit, J., S 7.
 Smit van der Vegt, I.A.: 63.
 Smith, Ch. (& Son): 880,890.
 Smith, P.: 148.
 Sohr, K.: 34.
 Somerhausen, H.: 164,410,1028.
 Sorriot, v.: 222,223.
 Sotzmann, D.F.: 405.
 Specht, Casp.: 139.
 Spruner, K.v.: 31,1002.
 Stähli: 595.
 Stanford, Edw.: 227.
 Staring, W.C.H.: 50.
 Stieler, H.F.A.: 865.
 Stiglmayer, K.: 414,415.
 Stein, Carl: 485.
 Steinmetz, W.: 491.

Stemmers, I.: 937.
 Stetter, Joh.Jac.: 432.
 Steuerwald: 394.
 Stok, A.J.v.d.: 141.
 Streit, F.W.: 30,255,408,471,429,
 602,623.
 Stuers, De: 179.
 Stülpnagel, L.v.: 942,958,959.
 Sueco, Andr.Bur.: 256.
 Suly, Nicol.: 170.
 Swart, Jac.: 189,203.
 Sypesteyn, C.A.v.: 212.

T

Tamisier: 779.
 Tardieu, l'ainé: 218,641,741.
 Tardieu, P.: 579,670,929,930.
 Tardieu, J.B.: 904,956,513,562.
 Temminck, L.F.: 146.
 Thiel, L.: 959.
 Thierens, J.W.: 1017.
 Thomson, Ch.: 341.
 Tideman, Ph.: 673.
 Tillemont: 677.
 Tiller: 626.
 Tirion, Is.: 37,58,114,115,117,
 118,119,129.
 Tischbein, G.: 97.
 Top.Bur.Nederl.: 52,839.
 Tordoir, L.J.: 51.
 Trap, P.W.M.: 175,797.

V

Valentijn, Fr.: 191.
 Valk, G. (& L.): 35,241,258,280,
 343,386,511,550,570,673,744.
 Veelwaard, A.M.D.: 588.
 Veelwaard, D.: 63,65,69,146,174.
 Veelwaard, H. & D.: 64,76.
 Velde, C.W.M.v.d.: 184.
 Velsen, C.: 58.
 Velten, J.: 431.
 Verhees, H.: 127, S 11.
 Vianen, I.v.: 139,992.
 Vicq: 586.
 Vidal, Fred.Perry: 672.
 Visscher, Cl.J.: 149,348,363,364.
 Visscher, Nic.: 66,72,357,358,

359,366,374,376,384,396,545,556,
 628,948,1033.
 Visscher, Wed.N.: 971.
 Vivien, L.: 15.
 Vogt, I.: 577.
 Vos, J.de: 213,884,901,902,974,
 982,983.
 Vries, Ab. de: 106.
 Vries, R.de: 14.
 Vuillemin, A.: 16,779,906.


W

Wagner, P.: 431.
 Walch, Joh.: 43,230,240,273,274,
 406,407,444,469,470,678,897.
 Walker, J.: 12,849.
 Walker, (J.& C.): 166,192,327,
 745.
 Walser, Gabr.: 591,592.
 Walter, I.C.: 250.
 Wedell, R.v.: 33.
 Weimar (Geogr.Inst.): 17,1819,20,
 22,27,167,226,244,254,291,412,
 433,442,452,602,607,623,639,
 640,742,746,764,765,766,768,
 770,774,783,784,788,796,801,
 812,813,814,832,833,932,940,
 945,952,957,960,965,966,967,
 970,977,980,981.
 Weiler, W.: 814.
 Weygand, F.J.: 211.
 Wijk, R.v.: 877,884,901,974,982,
 983.
 Wilhelmi, Emil.: 308.
 Wils, Petr.: 143.
 Wilutzkij, Ad.: 487.
 Witkamp, P.H.: 1019.
 Witzleben, T.A.v.: 28,29.
 Wobisch, Jac.: 608.
 Wolff, C.F.: 852.
 Wolff, F.: 504.
 Wolff, J.L.: 383.
 Wyld, Jam.: 857,891,892,916,946,
 979.

Z

- Zannono, Rizzi: 708.
- Zecha: 182.
- Zijl, B.v.: 986.
- Zucoli, Leone: 720.
- Zurcher, A.: 367.
- Zurcher, J.C.: 189.

da 6716



C 25102 L



01
22