



**Nieuwe afteekening van het eyland Curacao, vertoonende alle
desselfs geleegentheeden mitsgaders de haven van St. Anna
en 't Fort Amsterdam int groot, als ook hoe sig dit eyland uyt
der zee vertoont.**

<https://hdl.handle.net/1874/429018>

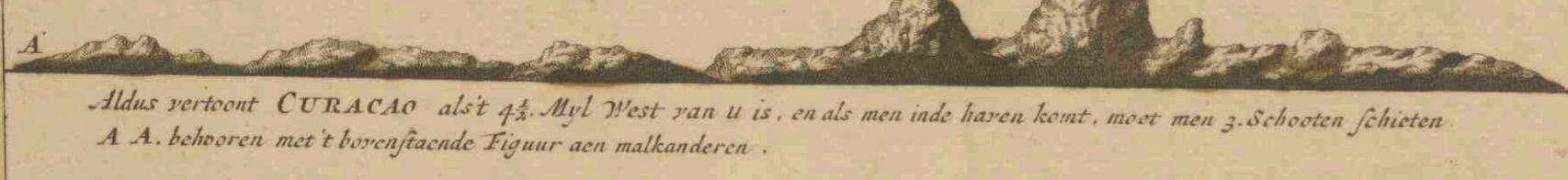
Nota, zoo men een Bex AIRE wil weeten: soo moet men bezuyden 't Eyland omloopen, en dan kan men de Plaets bezelen: daer de Duytse Wonen, daar legt 't Soud of heepe, by een huys, daer de Prince Vlag afwaeyt.



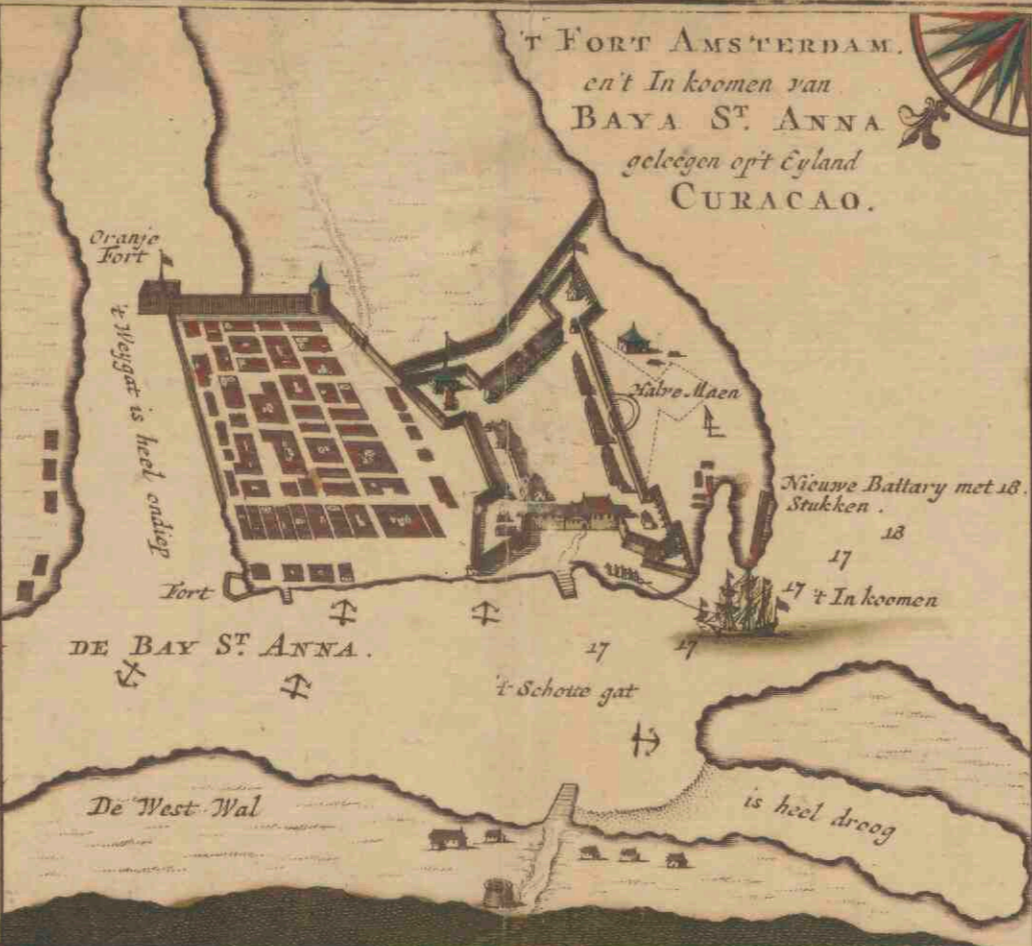
Das Verloont BON AIRE als den Berg met de Saal 2. Mylen West van u is.



Tafel Bergh



Aldus vertoont CURACAO als 't 4.3. Myl West van u is, en als men inde haven komt, moet men 3. Schooten schieten. A. A. behooren met 't bovenstaande Figuur aen malkanderen.



T FORT AMSTERDAM, en 't In koomen van BAYA ST ANNA gelegen op't Eyland CURACAO.

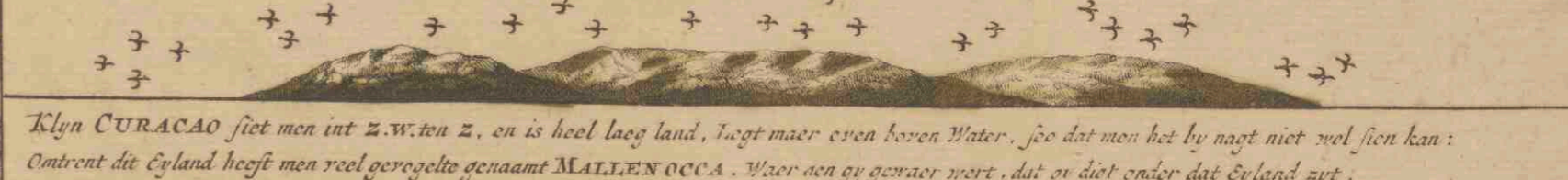
De Sigh 't Eyland CURACAO uyt der Zee Verloont. Leggende tusfen de 12. en 13. Graaden Noorder Breeten.



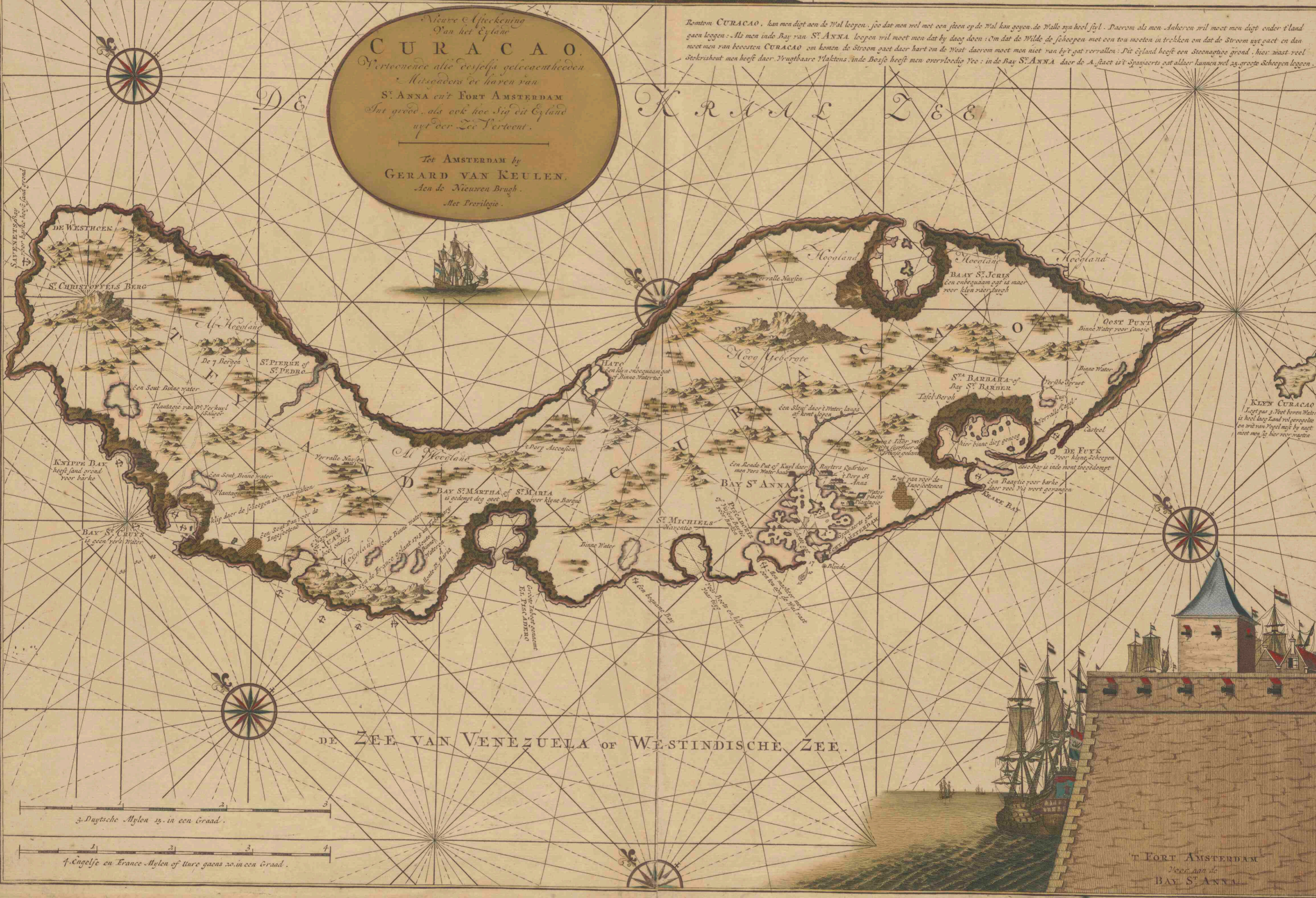
Aldus Verloont CURACAO als men uyt den Oosten komt, en als 't 3. Mylen West van u ligt.



Aldus Verloont CURACAO als de Tafel berg W.N.W. van u ligt 1/2 Myl hoosten Klyn CURACAO synde.



Klyn CURACAO sijet men int z.w.ten z., en is heel laag land, tugt maer even koren Water, soo dat men het by nacht niet wel sien kan: Omrent die Eyland heeft men veel gezegelte genaamt MALLEN OCCA. Waer een gy geruec wert, dat gy dight onder dat Eyland zyt.



Rontom CURACAO, kan men dight aen de Wal loopen, soo dat men wel met een steen op de Wal kan geyen, de Walle sijn heel sijn. Daerom als men Suiker wil moet men dight onder 't land gaen loopen. Als men inde Bay van ST ANNA loopen wil moet men dat by daeg doen: Om dat de Wilde de scheepen met een tou moeten in trekken en dat de Stroom uyt gaet en dan moet men van boorden CURACAO om komen de Stroom gaet daer hart om de West daerom moet men niet van 't gat verfallen: Dit Eyland heeft een steenaghe grond, hier wilst veel Steekrusheit men heeft daer vrugthare Maltens, inde Bosje heeft men overvloedig Vee: in de Bay ST ANNA daer de A. staet is 't Spanjaerts gat aldaer kunnen wel 25. groote Scheepen liggen.

KLYN CURACAO
 Ligt pas 1/2 Myle koren Water
 is heel laag land met gezegelte
 en wilst veel Steekrusheit by nacht
 niet men, de hier overvloedig

T FORT AMSTERDAM
 Verloont uyt de
 BAYA ST ANNA

63x69,5