



Algemeene kaart van Centraal-Europa, naar de beste kaarten en bronnen ontworpen

<https://hdl.handle.net/1874/429020>

18° 19° 20° 21° 22° 23° 24° 25°

55°

ALGEMEENE KAART VAN CENTRAAL-EUROPA.

Naar de beste kaarten en bronnen ontworpen
op een schaal van 1:1000000.
Bijzonder ingerigt tot gebruik bij de beoefening der Krijggsgeschiedenis
en in verband gebragt met de Geschiedenis der Oorlogen van 1792-1815 in Europa, 7 Deelen in 8.
Oetkund door A. J. Bogwerts, getyphogreerd door E. Serth,
voor rekening van de Koninklijke Academie voor de Zee- en Landmagt.

1855.

a. Verklaring der teekens:


0	STEDEN met ten minste 100000 inwoners	•	Steden	—	Land
0	STEDEN met ten minste 10000 inwoners	•	Steden	—	Tal stations
o	STEDEN met ten minste 5000 inwoners	•	Steden	—	Tal stations
a	Steden met ten minste 10000 inwoners	•	Steden	—	Spoorwegen en Station
•	Steden met minder dan 10000 inwoners	•	Steden	—	Spoorwegen
•	Steden met minder dan 5000 inwoners	•	Steden	—	Rand of bevestigingen
•	Steden met minder dan 1000 inwoners	•	Steden	—	Kleines
•	Kleines	•	Kleines	—	Tekeningen

b. Verkortingen:

A	Archiefs	Alp	Bev.	Katholieke	Bev.	BY	Tal stations	Bev. Dier
B.B.	Bev.	Bev.	Bev.	Bev.	Bev.	PR	Bev.	Bev.
Gek.	Gek.	Gek.	Gek.	Gek.	Gek.	BOXX	Gek.	Gek.
K	K	K	K	K	K	GENE	K	K
IL	IL	IL	IL	IL	IL	B.	IL	IL
M.M.	M.M.	M.M.	M.M.	M.M.	M.M.	KH	M.M.	M.M.
D	D	D	D	D	D	HS	D	D
H.H.	H.H.	H.H.	H.H.	H.H.	H.H.	W	H.H.	H.H.
Kn.	Kn.	Kn.	Kn.	Kn.	Kn.	Hamb.	Kn.	Kn.
H.L.L.	H.L.L.	H.L.L.	H.L.L.	H.L.L.	H.L.L.	So.	H.L.L.	H.L.L.
Wd.	Wd.	Wd.	Wd.	Wd.	Wd.	Bn.	Wd.	Wd.
Ei.	Ei.	Ei.	Ei.	Ei.	Ei.	St.	Ei.	Ei.

In de Kaart worden de Steden en Bevolkingen van 1815 in die der Keizerin 1815 aangegeven, de Keizerin in Keizerin 1815 aangegeven, de Keizerin in Keizerin 1815 aangegeven.

Schaalen:



54°

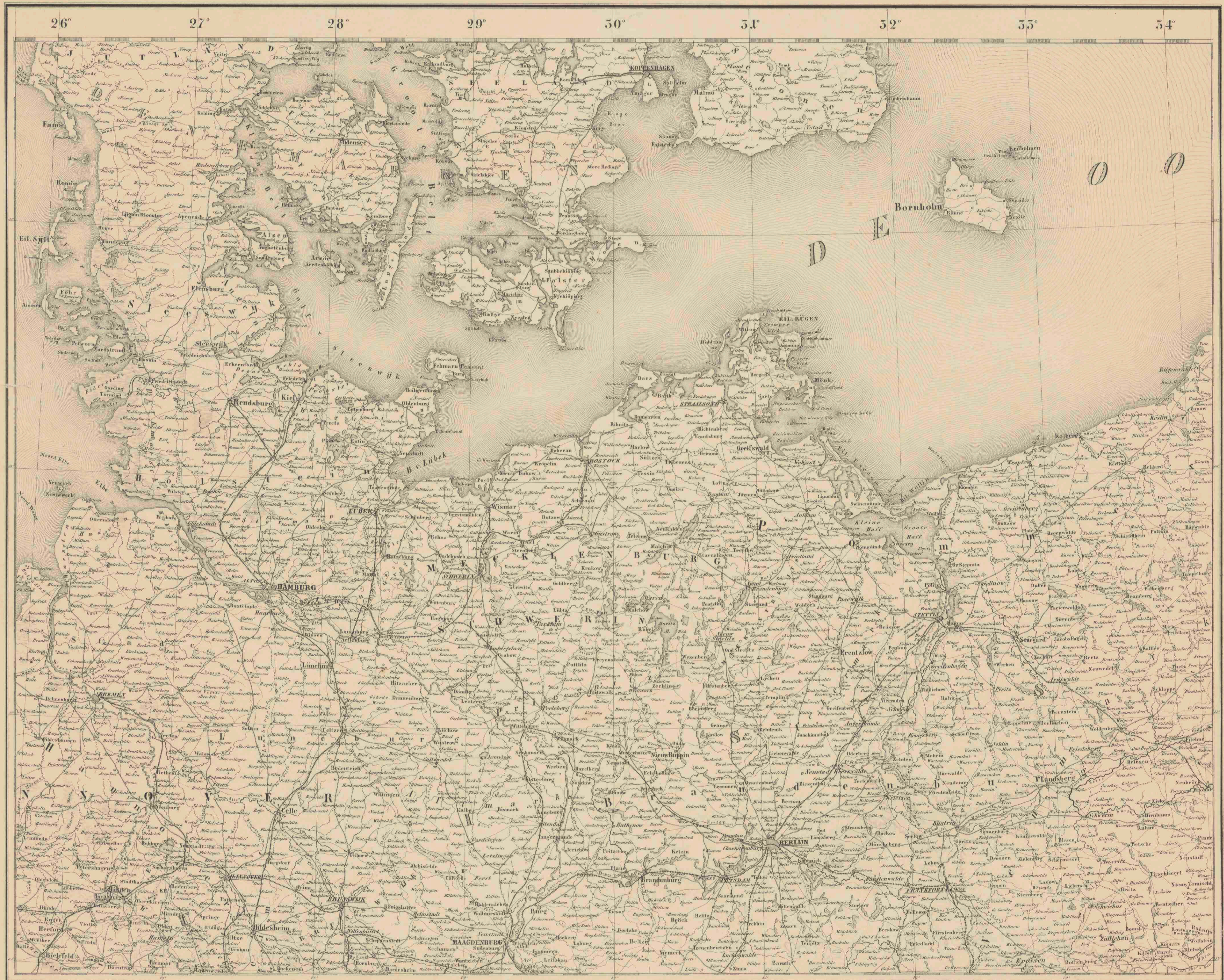
55°

52°



VIII.E.a.2. .k6
(iblad.)

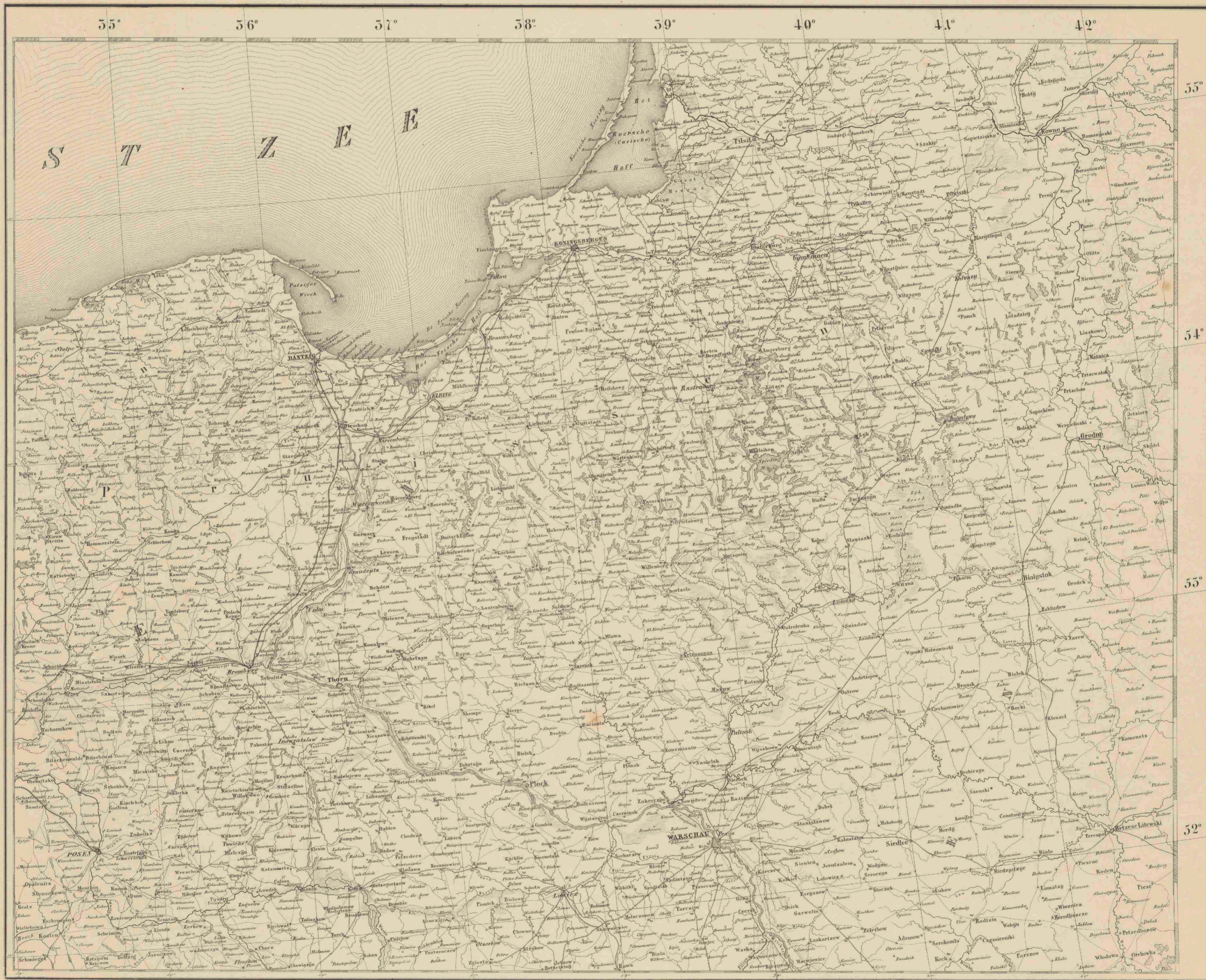




VIII E.a. 2. K6.

(bl. 2)






VIII E a. 2. K6.
(113)





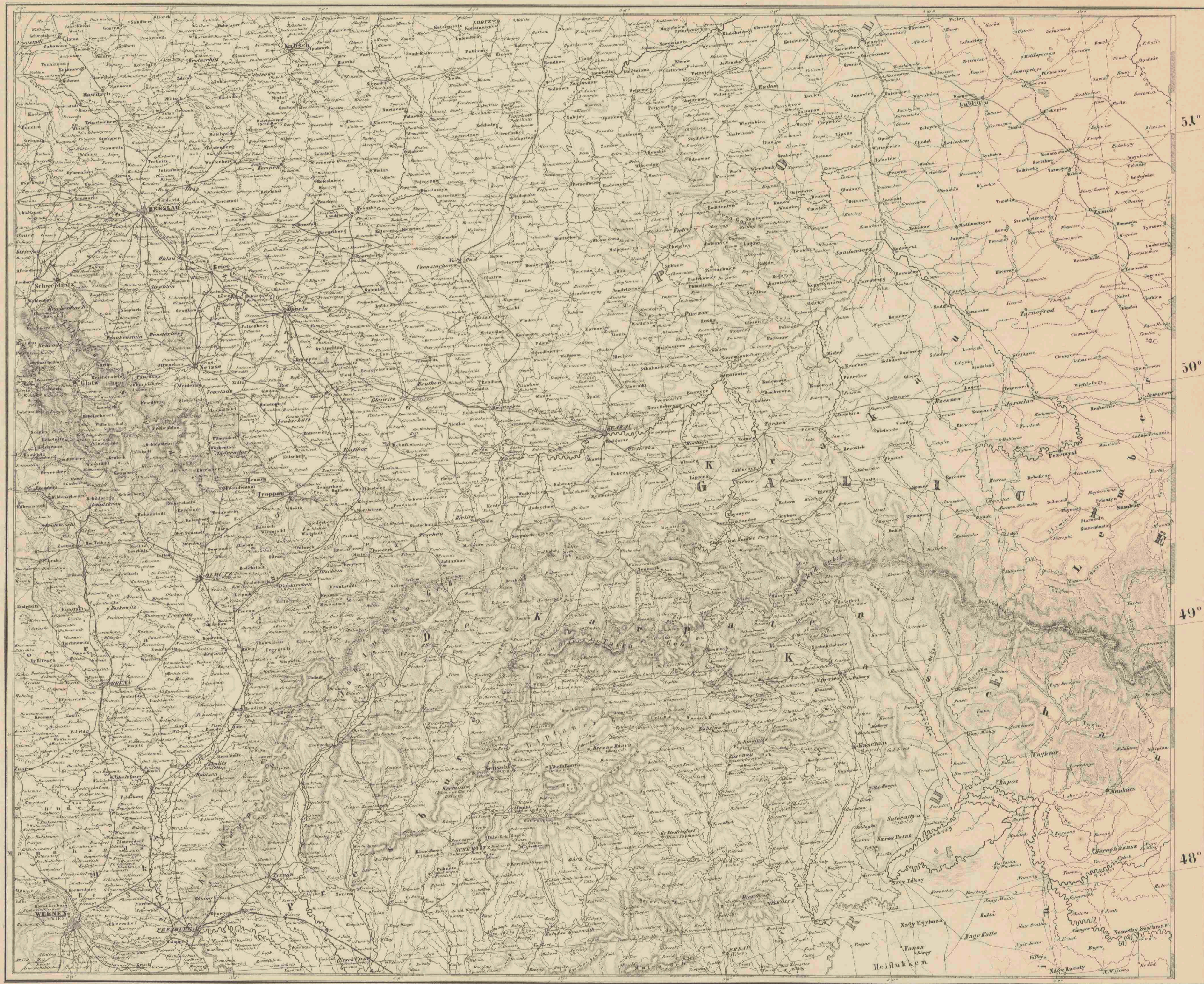
VIII Ea.2 Kb.
(bl.4)





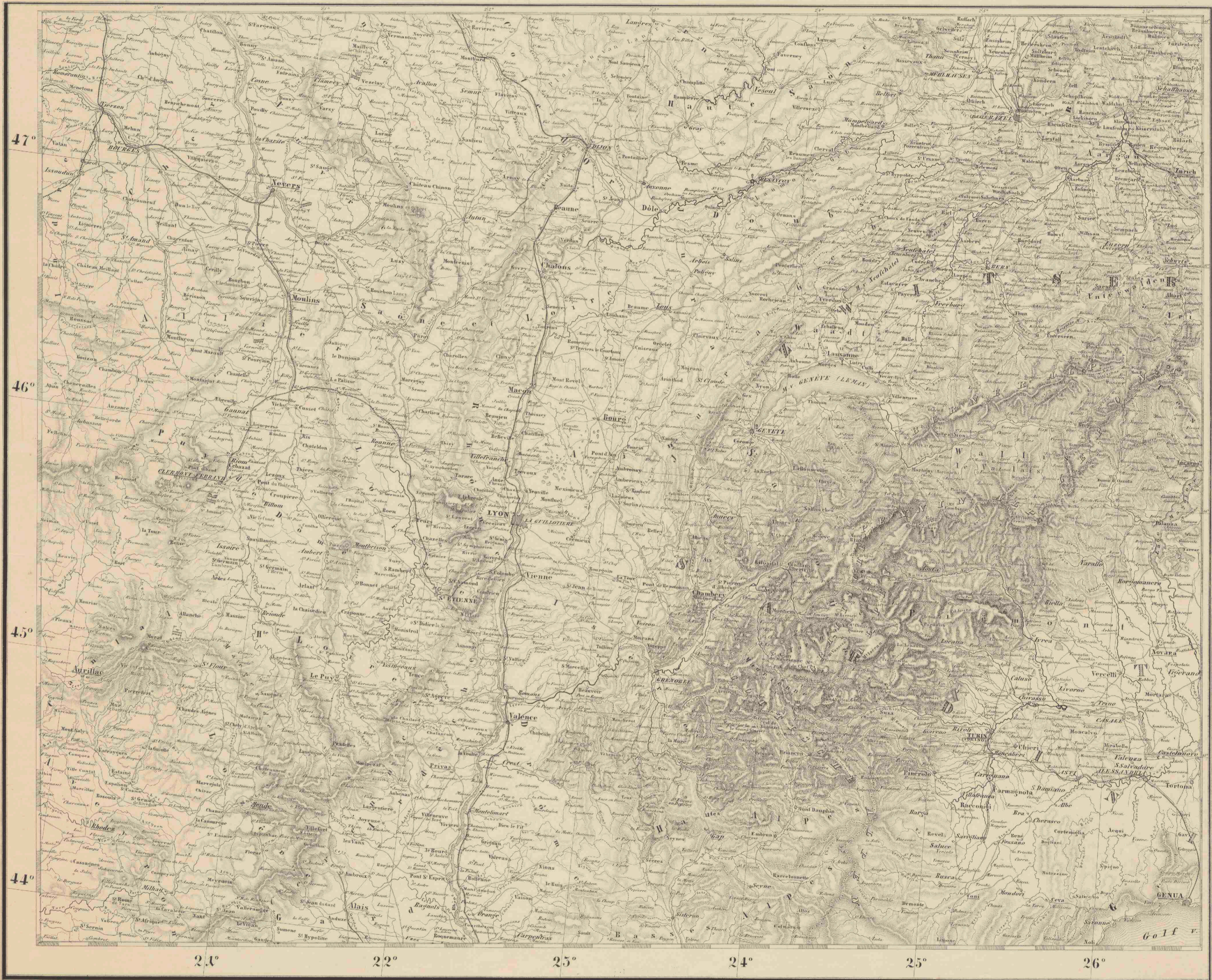
VIII E a. 2 k6
1615





VIII E. a. 2. Kt.
(1616)





Koninklijke Akademie voor de Zee- en Landmagt.

VIII E a 2. kb.
(617)





VIII E. a. 2. K 6.
(1618)



Stendrukkerij van A. J. Bogaerts te Breda.

VIII Ea.2. k6.

(4.g.)