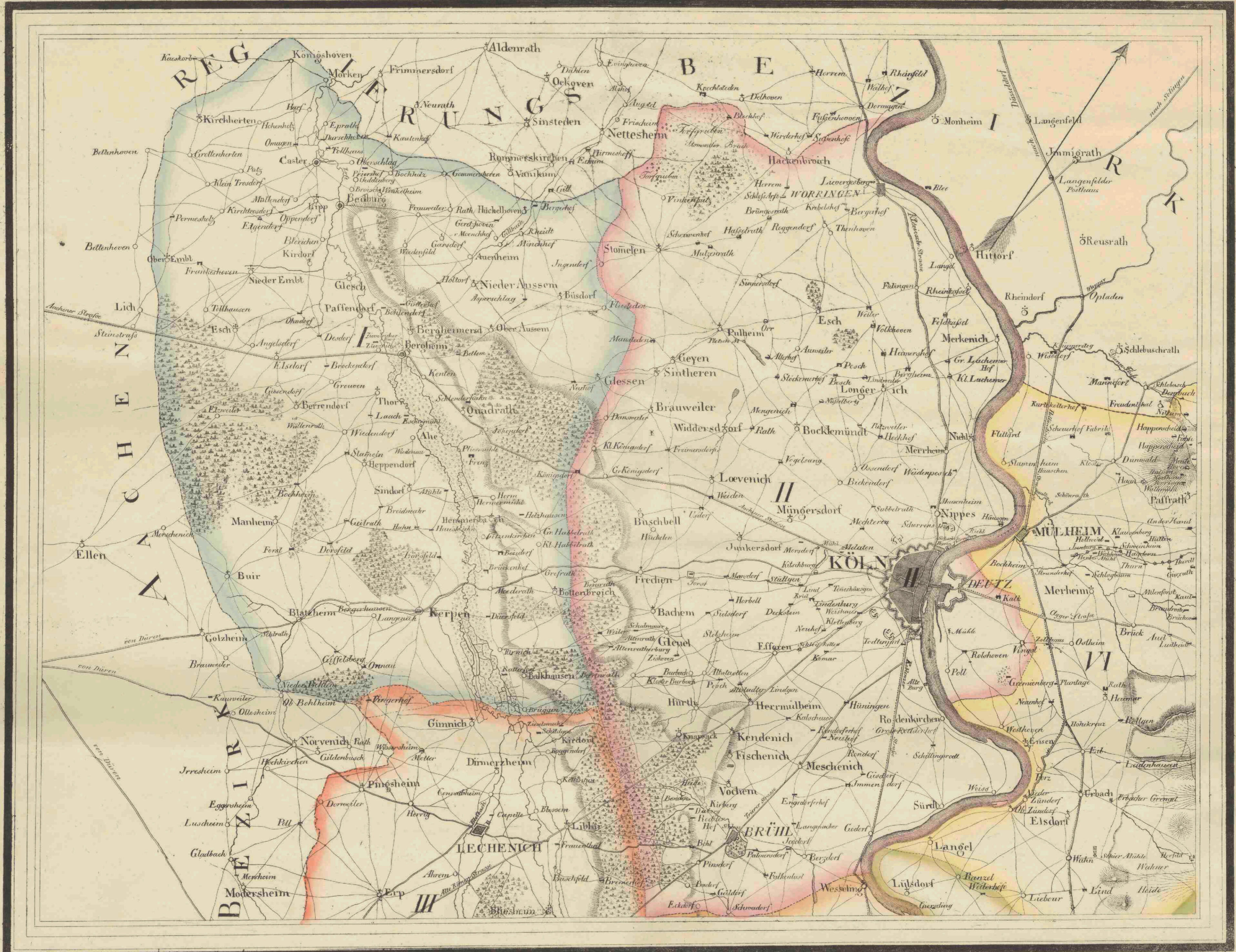




# **Charte von dem Regierungs-Bezirke Coeln mit genauer Angabe des Rheinthals**

<https://hdl.handle.net/1874/429683>





VIII E. 1. 84

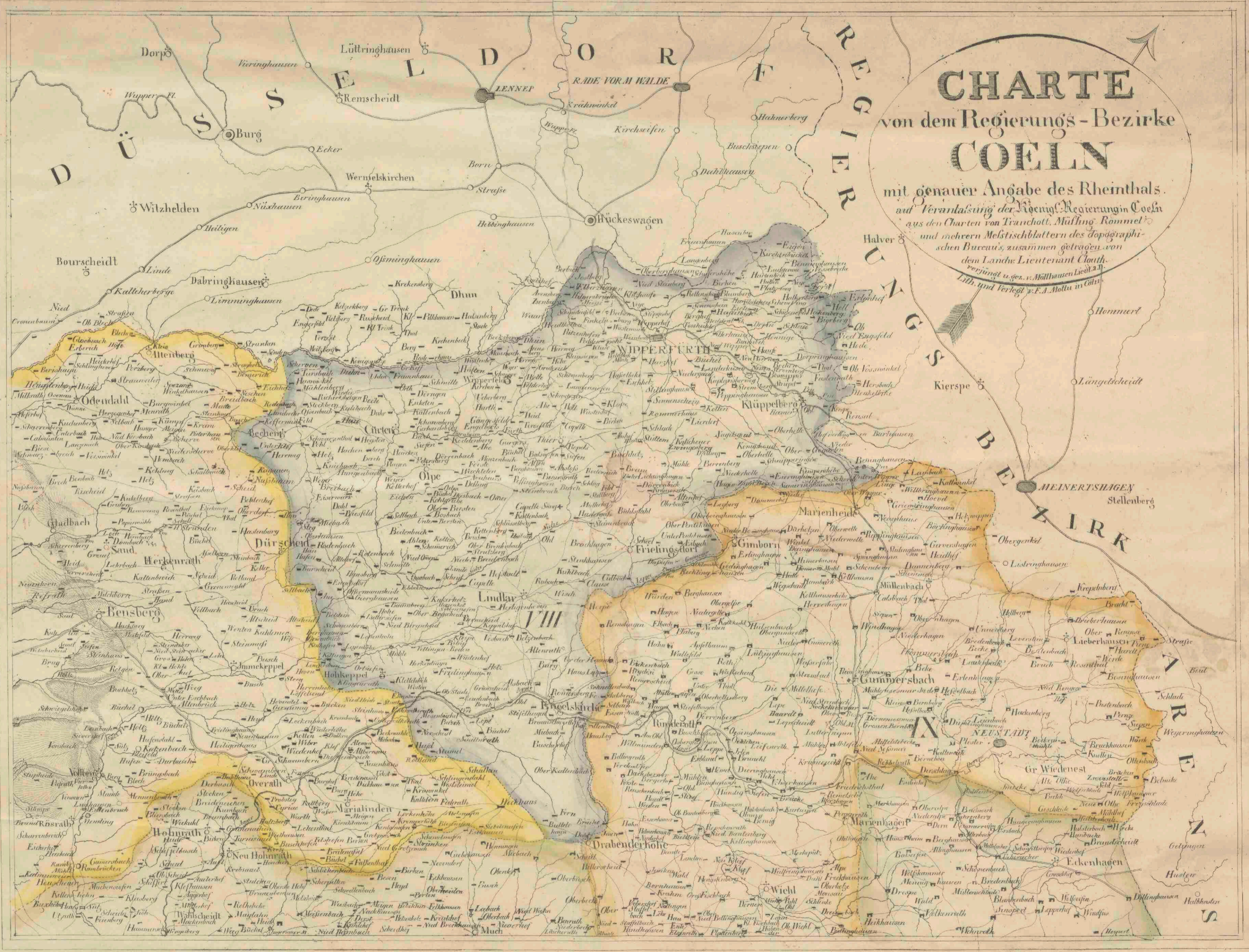


VIII E. 1. 84



# CHARTE von dem Regierungs-Bezirk COELN

mit genauer Angabe des Rheinthal's.  
auf Veranlassung der Königl. Regierung in Coeln  
aus den Charten von Tranchott, Mülling, Rommel  
und mehreren Meßtischblättern des topographi-  
schen Bureau's zusammengetragen von  
dem Landt-Lieutenant Clouth.  
verjüngt u. geogr. v. Mollhausen Lieth 27.  
Lith. und Verlegt v. F. A. Moll in Oltm.



III E. 1. 34

III E. 1. 34





<ul style="list-style-type: none"> <li>■ KREIS-STADT.</li> <li>○ Flecken</li> <li>○ Dorf.</li> <li>— Hof.</li> <li>— Grenze des Regierungs Bez.</li> <li>— Hauptstrasse.</li> <li>— Gemeindegweg.</li> </ul>	<ul style="list-style-type: none"> <li>■ STADT</li> <li>○ Pfarrei-Dorf</li> <li>— Weiler</li> <li>— Wasser-M. &amp; Wald-M.</li> <li>— Kreis-Grenze</li> <li>— Landstrasse</li> <li>— Schloss &amp; Ruine</li> </ul>
--	--

- Siebenbrunn
- 1 Peterberg.
  - 2 Nonnen-Strandberg.
  - 3 Oberg.
  - 4 Drachenfels.
  - 5 Wolkenberg.
  - 6 L. S. S. S. S.
  - 7 Hammerich.

Masstab  
von 2 geographischen Meilen.

1/2 1 1 1/2 2

VIII E. 1. 34

BEGRÄNDUNG  
UTRECHT  
1894

BEGRÄNDUNG  
UTRECHT

VIII E. 1. 34





**VERZEICHNISS DER KREISE**

<span style="color: #008080;">■</span>	I	KREIS BERGHEIM
<span style="color: #FFA07A;">■</span>	II	„ „ KOELN / Stadt-u. L. and- Kr. /
<span style="color: #FF0000;">■</span>	III	„ „ LECHENICH
<span style="color: #0000FF;">■</span>	IV	„ „ RHEINBACH
<span style="color: #FF8C00;">■</span>	V	„ „ BONN
<span style="color: #FFD700;">■</span>	VI	„ „ MÜLHEIM
<span style="color: #8B4513;">■</span>	VII	SIEG- KREIS
<span style="color: #4682B4;">■</span>	VIII	KREIS WIPPERFÜRTH
<span style="color: #FF8C00;">■</span>	IX	„ „ GUMMERSBACH
<span style="color: #ADD8E6;">■</span>	X	„ „ WALDBROEL



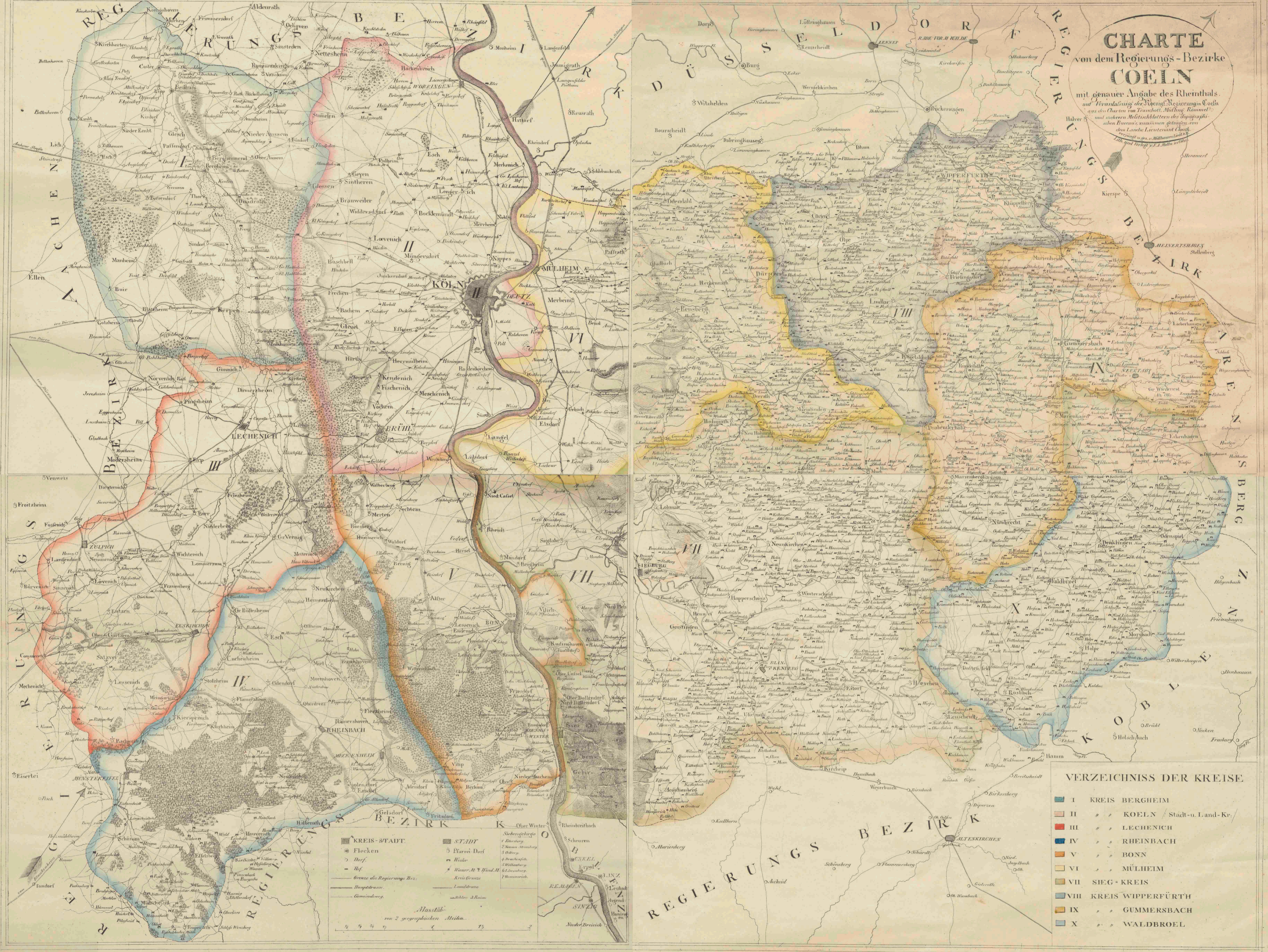
VIII E. h. 34

VIII E. h. 34



# CHARTE von dem Regierungs-Bezirk COELN

mit genauer Angabe des Rheinthal's  
und Veränderung der Regierg. Regierung Coeln  
aus der Charten von Traubert, Mülling, Rommel  
und mehreren Meßtischblättern des topographi-  
schen Bureau's, nebst einem geograph. von  
dem Lande Lievenant durch  
Lith. und Verfert. v. A. Mollat in Bonn.



## VERZEICHNISS DER KREISE

- I KREIS BERGHEIM
- II „ „ KOELN / Stadt-u. Land- Kr.
- III „ „ LECHENICH
- IV „ „ RHEINBACH
- V „ „ BONN
- VI „ „ MÜLHEIM
- VII SIEG-KREIS
- VIII KREIS WIPPERFÜRTH
- IX „ „ GUMMERSBACH
- X „ „ WALDBROEL

■ KREIS-STADT      ■ STADT  
 ● Flecken      □ Pfarrei-Dorf  
 ○ Dorf  
 — Hof  
 — Grenze des Regierungs-Bez.  
 — Hauptstrasse  
 — Gemeindeg.

1 Scheersberg  
 2 Dierdorf  
 3 Neuen-Sternberg  
 4 Biers  
 5 Brachfeld  
 6 Wülfrath  
 7 Wesseling  
 8 Wesseling  
 9 Wesseling  
 10 Wesseling

Maßstab  
 von 2 geographischen Meilen.