

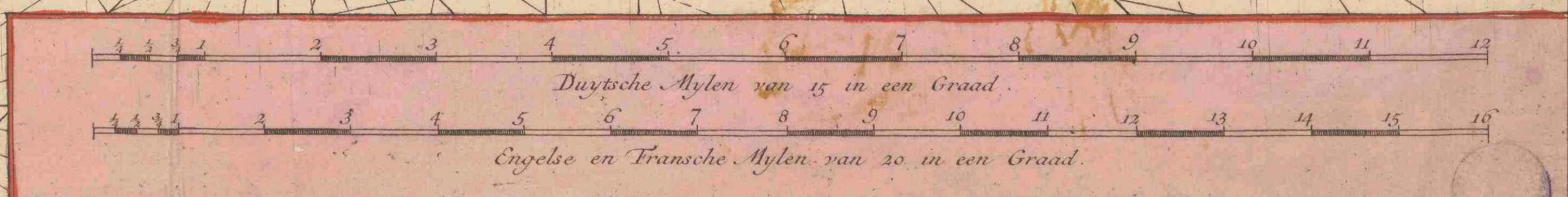


**Paskaart van't zuydelykste gedeelte van Africa vertoonende
de Saldanha Bay de Bay de Goede Hoop en de Bay Falso met
desselfs dieptens droogtens en anker gronden.**

<https://hdl.handle.net/1874/429966>

PASKAART
 van't Zuidelykde gedeelte van
AFRICA.
 vertoonende
DE SALDANHA BAY
DE BAY DE GOEDE HOOP
en DE BAY FALSO
 met daarbij Dierpen, Dreefpoorten
 en Anker-georden.


Tot AMSTERDAM by
JOANNES VAN KEULEN
 Boek- en Kaart-verkoper en Orde-
 boeyer, woonende aan de Oost- en West-
 Meuwagen-brug.

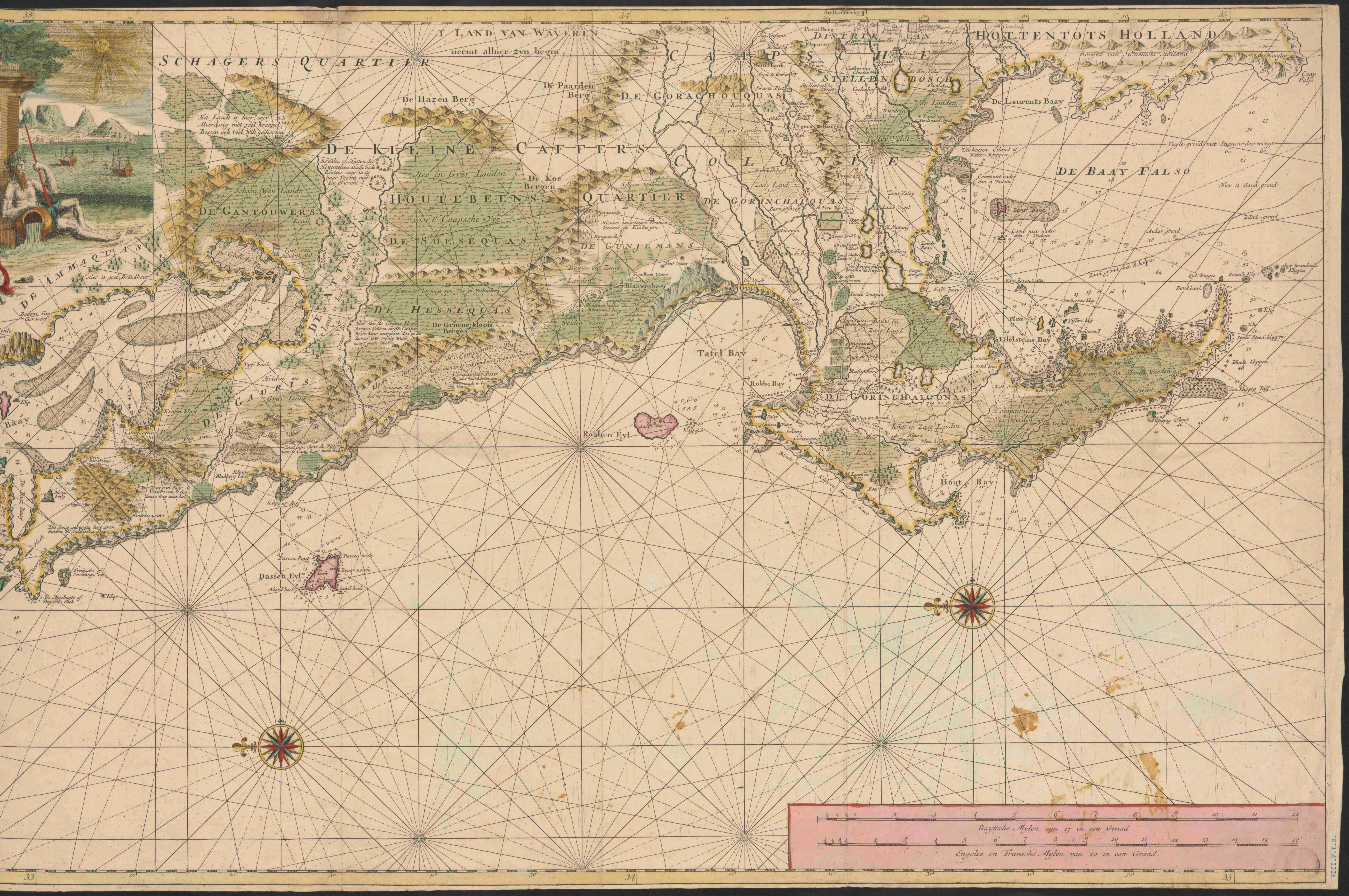


VIII. F. 3.

PASKAART
 van't Zuydeleyke gedeelte van
AFRICA
 vertoonende
DE SALDANHA BAY
 de **BAY de GOEDE HOOP**
 en de **BAY FALSO**
 met classiffic. Dieptens Drooytens
 en Saker gronden.

Tot **AMSTERDAM** by
JOHANNES VAN KEULEN
 Boek- en Kaart-verkoopster en Gravé-
 heer, nabij aan de Oost zyde van de
 Nieuwen dyck.





SCHAGERS QUARTIER

T LAND VAN WAVEREN

neemt alhier zyn begin

DE GORACHOUQUAS

DE KLEINE CAFFERS

DE GORINCHALQUAS

HOTTENTOTS HOLLAND

Met Land is hier seer
Moerassig met veel kreupel
Bossen ook veel Wylgaderen

DE KLEINE CAFFERS

Men en Gras Landen

DE GORINCHALQUAS

DE BAAY FALSO

DE GANTOUWERS

HOUTEBEENS

QUARTIER

DE AMMAQUAS

DE SOESEQUAS

DE GUNJEMANS

DE HESSEQUAS

Tafel Bay

Ellesteins Bay

Baay

GAURIS

Robben Eyl

DE GORINCHALCONAS

Hout Bay

Dassen Eyl

