



Karte vom Japanischen Reiche : nach Originalkarten und astronomische Beobachtungen der Japaner : die Inseln Kiu Siu, Sikok und Nippon

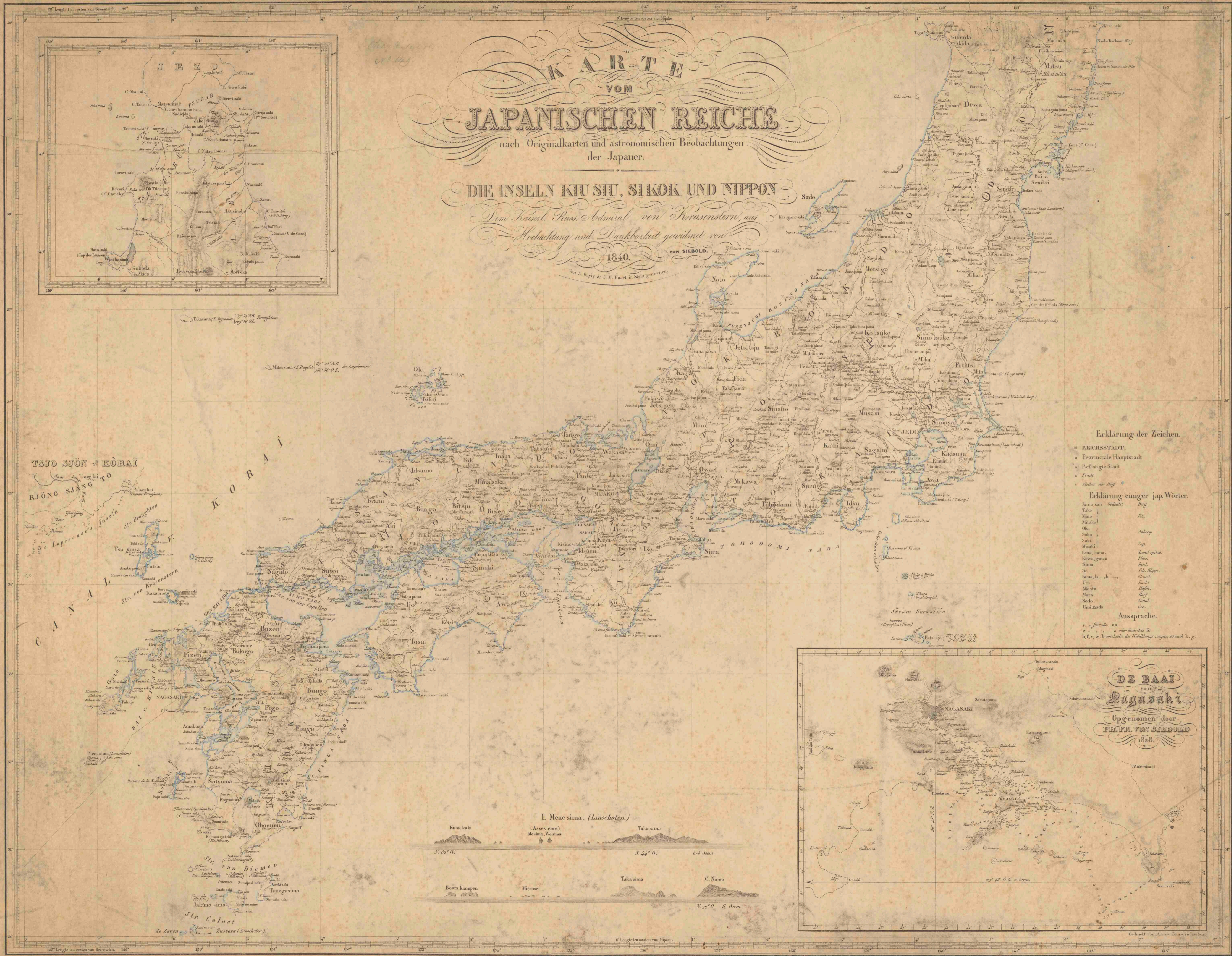
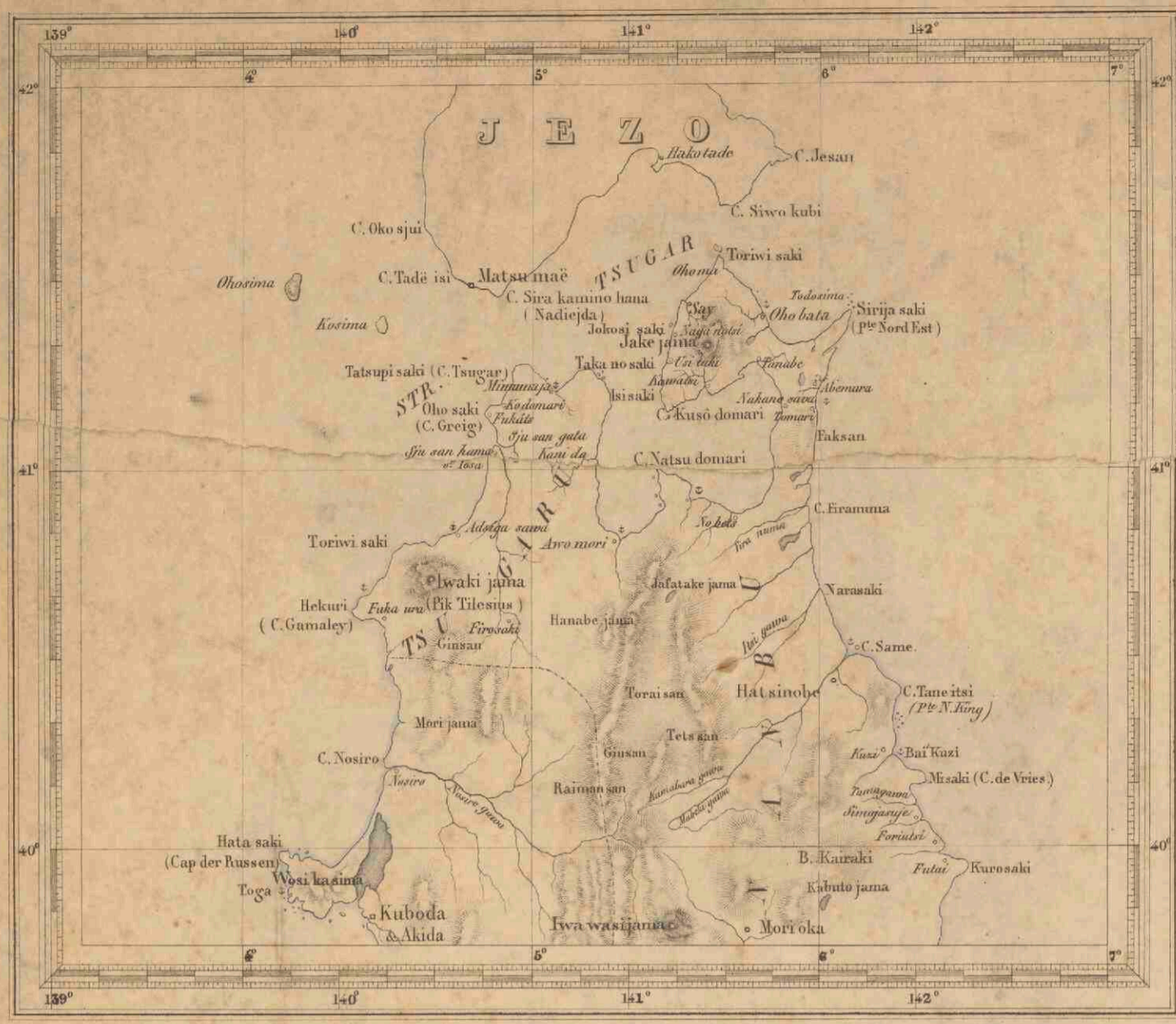
<https://hdl.handle.net/1874/430041>

KARTE VON JAPANISCHEN REICHEN

nach Originalkarten und astronomischen Beobachtungen der Japaner.

DIE INSELN KIU SIU, SIKOK UND NIPPON

Dem Kaiserl. Russ. Admiral von Korssenstern, aus Hochachtung und Dankbarkeit gewidmet von 1840. Von A. Bory & J. M. Haart in Stein gezeichnet.



Erklärung der Zeichen.

- REICHSSTADT
- Provinciale Hauptstadt
- Befestigte Stadt
- Stadt
- Proben des Bergs

Erklärung einiger jap. Wörter.

Sama-san	bedeutet	Berg
Take		12.
Mise		Mitake
Okazaki		Ashy
Saka		Cape
Mitsuki		Land spitze
Funa, funa		Fluss
Kawa, gawa		Arm
Sima		Is., Hügel
Se		Strand
Funa, li		Bucht
Era		Hafen
Mura		Dorf
Seo		Canal
Umi, uchi		See

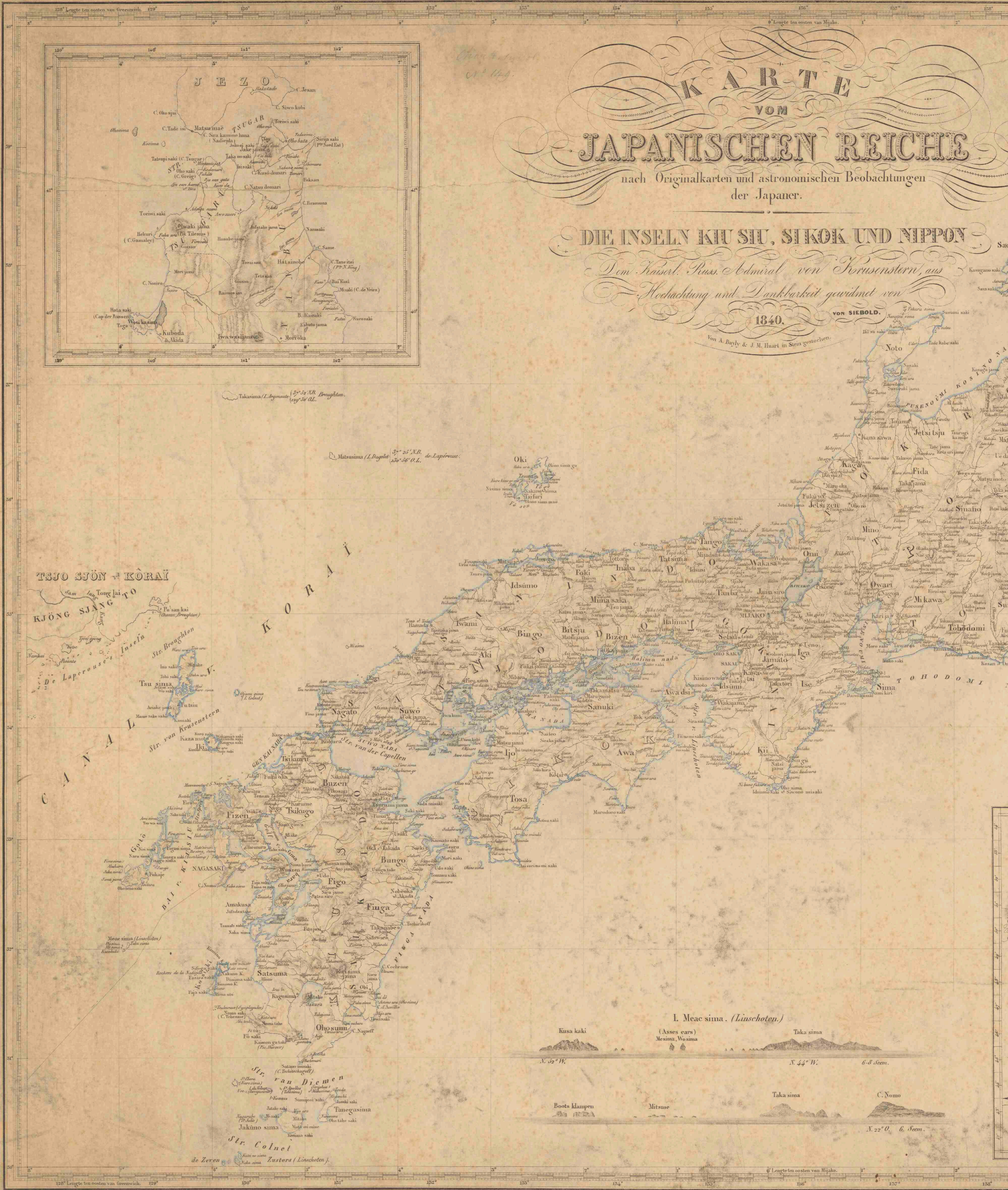
Aussprache.

u = fu, u, ou z = m, d, t, s, k, g h, f, v, w, b, wocheln die Wählungen megen, so auch k, g



Chart involucre 149

KARTE VIII 6. g 3



KARTE VON JAPANISCHEN REICHEN

nach Originalkarten und astronomischen Beobachtungen
der Japaner.

DIE INSELN KIU SIU, SIKOK UND NIPPON
Dem Kaiser. Russ. Admiral von Korssenstern, aus
Hochachtung und Dankbarkeit gewidmet von
1840.
Von A. Bayly & J. M. Hart in Stein gestochen.

TSJO SJÖN + KÖRAI

KJONG SJANG TO

Str. von Broughton

Str. von Krusenstern

Str. von Laprouse

Str. von de Zeeuw

Str. van Diemen

Str. Colnet

de Zeeuw

Linschoten

Linschoten

Linschoten

Linschoten

Linschoten

Linschoten

Linschoten

Linschoten

Linschoten

Takasima (L. Laplace) 35° 52' NB. Broughton. 130° 50' OL.

Matsushima (L. Laplace) 37° 25' NB. de Laprouse. 140° 50' OL.

Okii

I. Meac sima. (Linschoten.)

Kusa kaki

(Asses cars) Mesima, Wosima

Taka sima

N. 55° W.

N. 44° W.

6-8 Sten.

Boots klampen

Mitsuse

Taka sima

C. Nomo

N. 22° O. 6 Sten.

KARTE VOM JAPANISCHEN REICH

nach Originalkarten und astronomischen Beobachtungen
der Japaner.

DIE INSELN KIU SIU, SIKOK UND NIPPON

Dem Kaiserl. Russ. Admiral von Krusenstern, aus
Hochachtung und Dankbarkeit gewidmet von

1840.

Von A. Bayly & J. M. Haart in Stein gestochen.



Erklärung der Zeichen.

- ⊖ REICHSTADT.
- ⊙ Provinciale Hauptstadt
- ⊙ Befestigte Stadt
- ⊙ Stadt
- ⊙ Flecken oder Dorf

Erklärung einiger jap. Wörter.

Jama-san	bedeckt	Berg.
Take		Berg.
Mine		Pfl.
Mitake		
Oka		
Saka		Auberg.
Saki		
Misaki		Cap.
Fana-hama		Land spitze.
Kawa-gawa		Fluss.
Sima		Land.
Su		Fl. Klippe.
Fana-hi		Strand.
Ura		Bucht.
Muzo		Hafen.
Mura		Dorf.
Sedo		Canal.
Umi-nada		See.

Aussprache.

u = française ou
z = oder deutsches Is
h, f, v, w, b werden die Wohlklang wegen, so auch k, g



L. Meac sima. (Linschoten.)




Chart involucre

KARTE: VIII 6.93