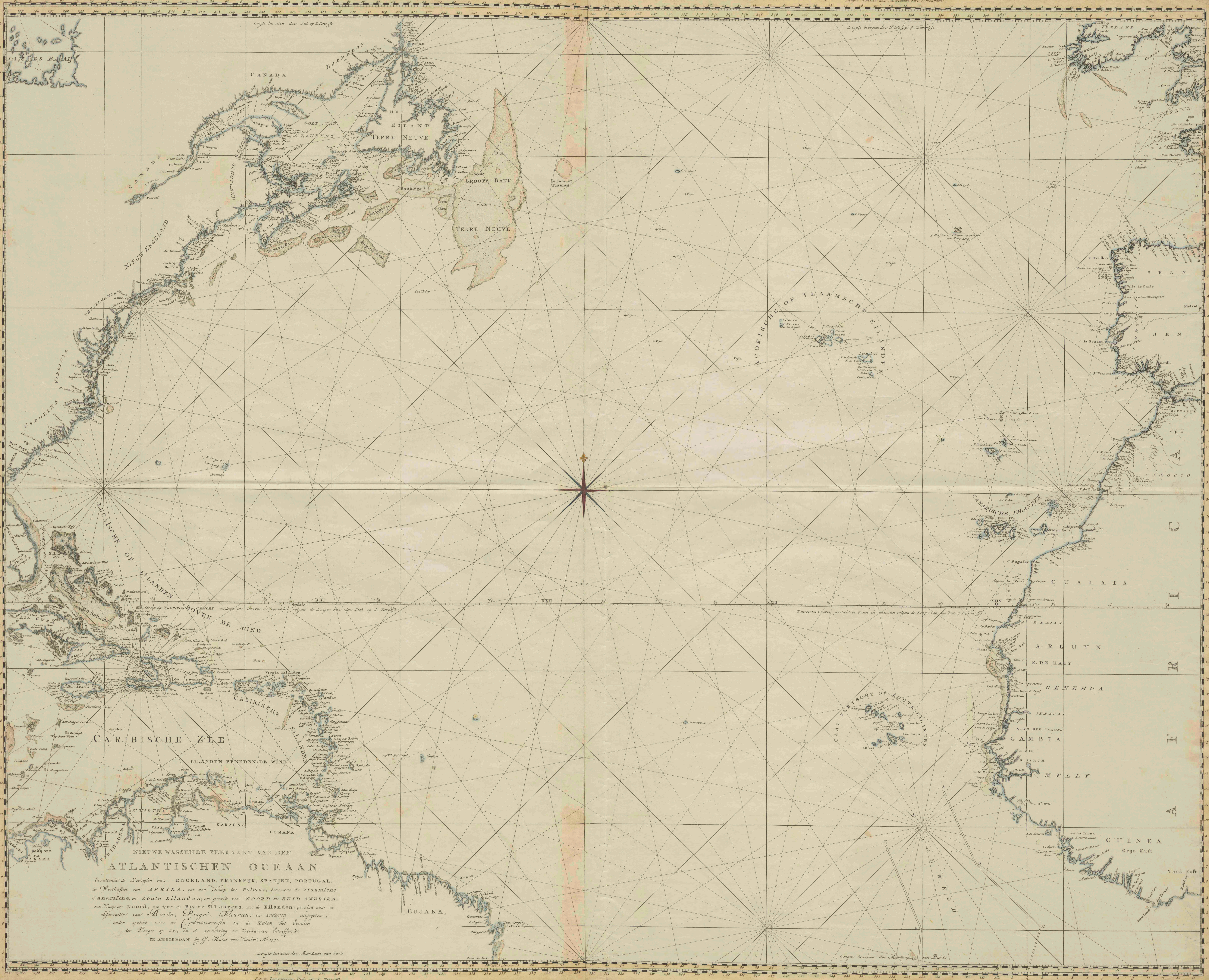




Nieuwe wassende zeekaart van den Atlantischen oceaen, bevattende de zeekusten van Engeland, Frankrijk, Spanje, Portugal, de westkust van Afrika tot aan Kaap das Palmas benevens de Vlaamsche, Canarische en Zoute eilanden, een gedeelte van Noord- en Zuid-Amerika van Kaap Noord tot boven de rivier Sint Laurens, met de eilanden, gevolgd naar de observatie?n van Borda, Pingre?, Fleurieu en anderen.

<https://hdl.handle.net/1874/430116>



CARIBISCHE ZEE

ATLANTISCHEN OCEAAN.

Verzamelde de Zeekeften van ENGELAND, FRANKRIJK, SPANJEN, PORTUGAL, de Westkusten van AFRIKA, tot aan Kaap des Palmes, benevens de Vlaamsche, canarische, en zoute Eilanden; en gedeelte van NOORD en ZUID AMERIKA, van Kaap de Noord, tot boven de Rivier St. Laurent, gevolgd naar de observatie van Borda, Pingré, Fleurbaey, en anderen, uitgegeven onder opzichte van de Commissarissen tot de Zaken het bepalen der Lengte op Zee, en de verbetering der Zeekeften betreffende.

TE AMSTERDAM by G. Walet van Nieuwen, N. 1792.

Lengte boven den Meridian van Greenwich

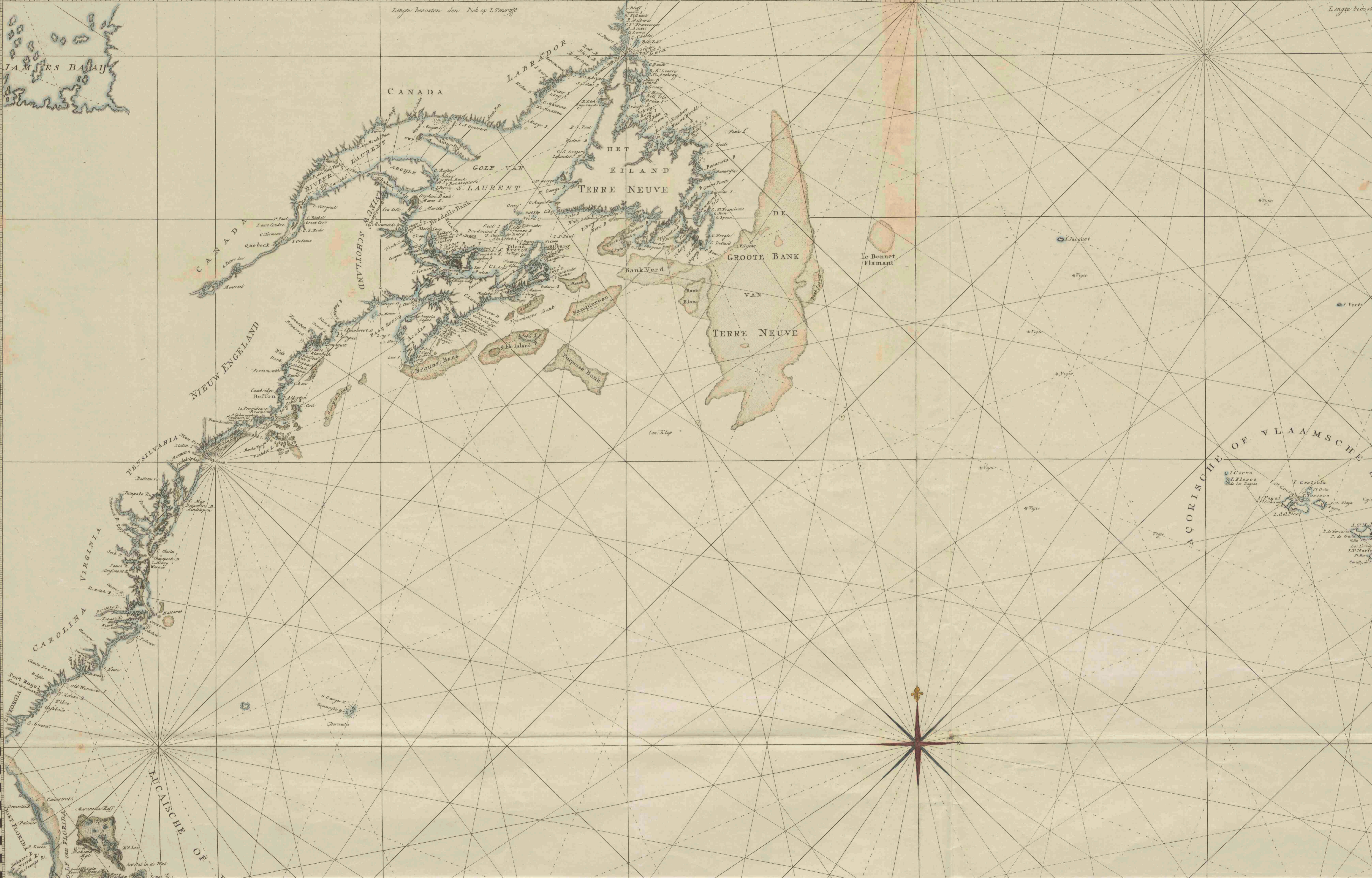
Lengte boven den Meridian van Teneffe

Lengte boven den Meridian van Teneffe

Lengte boven den Meridian van Teneffe

Lengte boven den Meridian van Teneffe

Lengte boven den Meridian van Teneffe



JAMES BAIJ

Langte bevesten den Piek op T. Tenriffe

Langte bevesten

CANADA

CANADA

LABRADOR

HET EILAND

TERRE NEUVE

TERRE NEUVE

NEUW ENGELAND


PENSILVANIA

VIRGINIA

CAROLINA

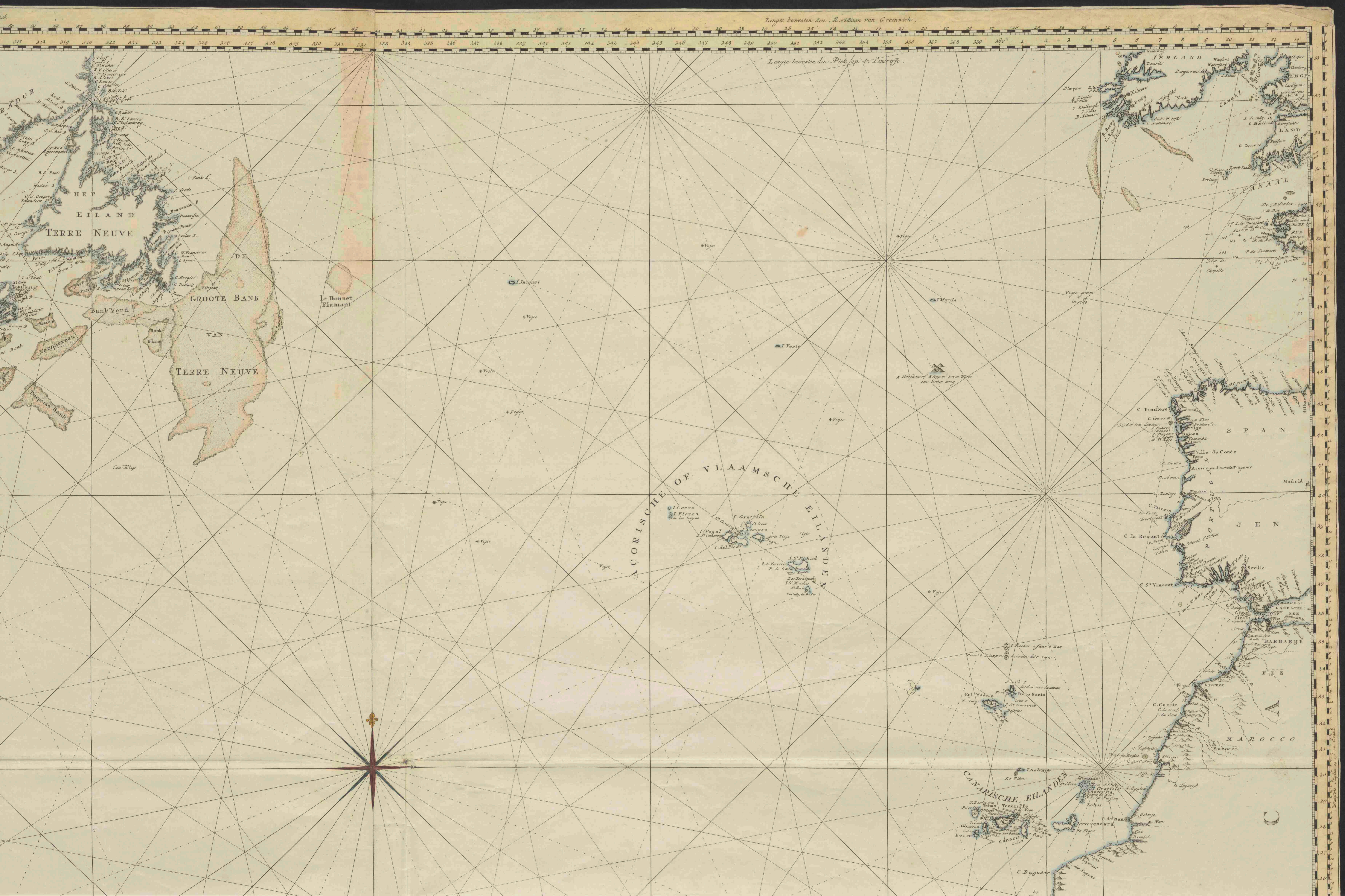
LUCAISCHE OF

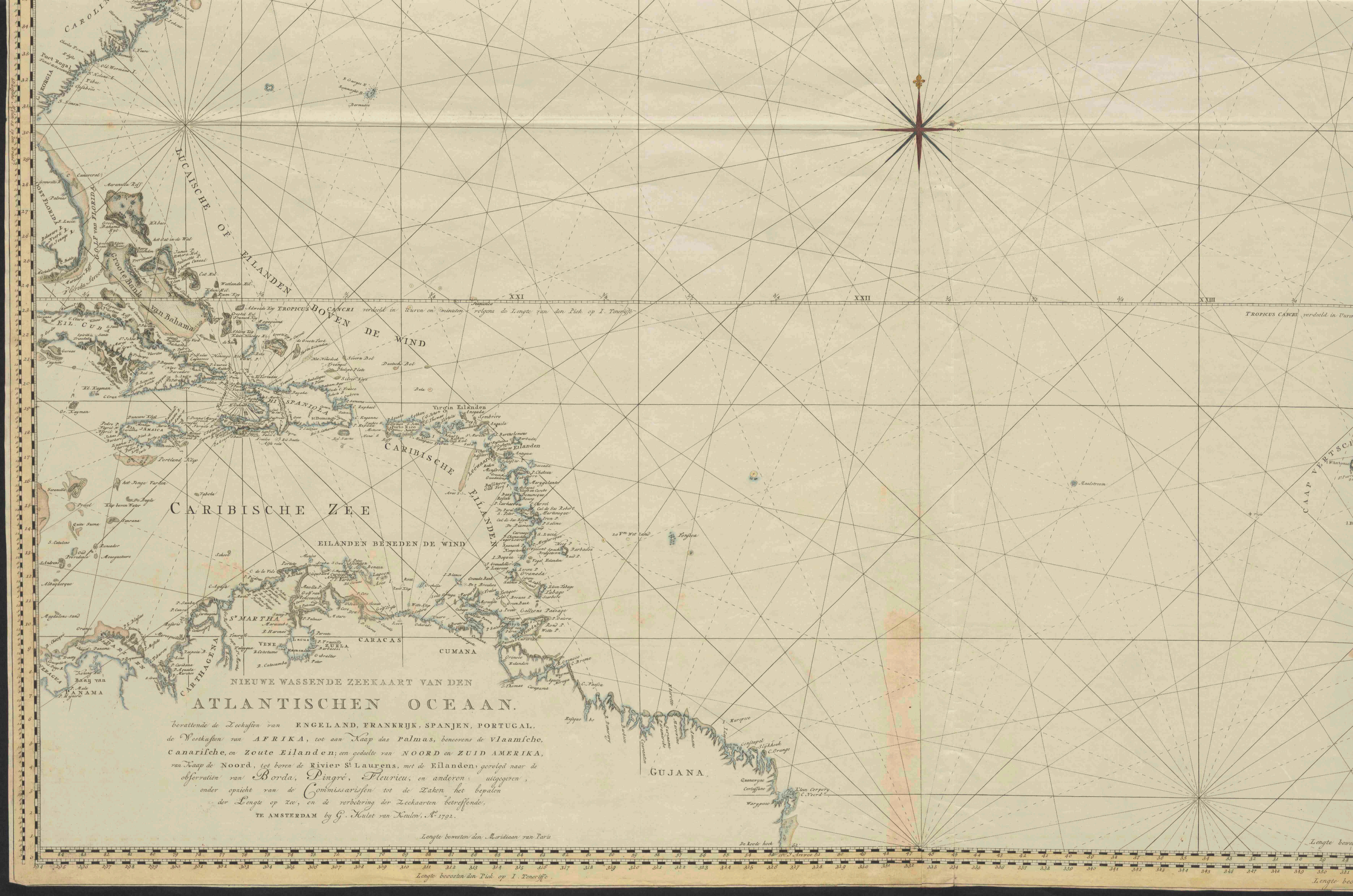
AZORISCHE OF VLAAMSCH E



Langte bereken den Meridiaan van Greenwich.

Langte bereken den Piek op I. Tenriffe.





CARIBISCHE ZEE

NIEUWE WASSENDE ZEEKAART VAN DEN ATLANTISCHEN OCEAAN.

berattende de Zeekusten van ENGLAND, FRANKRIJK, SPANJEN, PORTUGAL, de Westkusten van AFRIKA, tot aan Kaap des Palmas, benevens de Vlaamsche, canarische, en Zoute Eilanden; een gedeelte van NOORD en ZUID AMERIKA, van Kaap de Noord, tot boven de Rivier St Laurens, met de Eilanden; gevolgd naar de observation van Borda, Pingré, Fleurieu, en anderen; uitgegeven, onder opzicht van de Commissarissen tot de Zaken het bepaen der Lengte op zee, en de verbetering der Zeekaarten betreffende.

TE AMSTERDAM by G. Hulst van Kaulen, N^o 1792.

Lengte benevens den Meridiaan van Paris

Lengte benevens den Piek op I. Teneriffe

Lengte benevens

Lengte benevens

TROPICUS BOVEN DE WIND verdeeld in uren en minuten volgens de Lengte van den Piek op I. Teneriffe

TROPICUS CAECRI verdeeld in uren

EILANDEN BENEDEN DE WIND

LUCAISCH EILANDEN

CARIBISCHE EILANDEN

S^t MARTHA

CARACAS

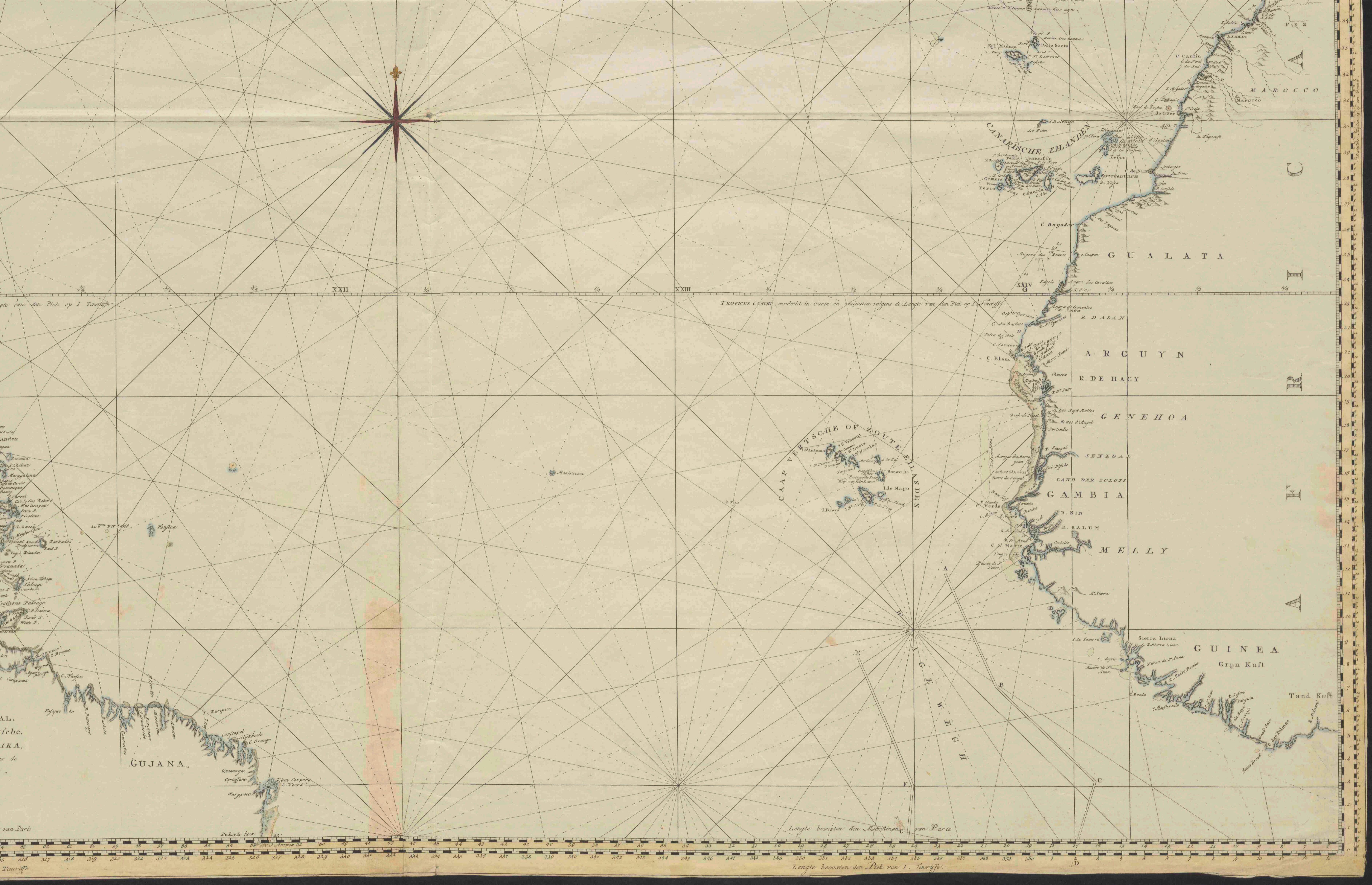
CUMANA

GUJANA

CAAP VERTSCHE

Vertical text on the left margin: *Scale of longitude in degrees and minutes*

Vertical text on the right margin: *Scale of longitude in degrees and minutes*



CANARISCHE EILANDEN

CAAP VERTSCHE OF ZOUTE EILANDEN

SIERRA LIONA

GUJANA

TROPICUS CANCRI verdoeld in uren en minuten volgens de Lengte van den Piek op I. Teneriffe

Lengte bevesten den Meridian van Paris

Lengte bevesten den Piek van I. Teneriffe

Vertical scale on the right side of the map, showing degrees of latitude from 0 to 34.

... van den Piek op I. Teneriffe

... van Paris

Teneriffe