



Nieuwe wassende zee kaart van de Noord-Oceaen, met een gedeelte van de Atlantische, strekkende van Texel benoorden om inhoudende de kusten van Noorweegen, Engeland, Schotland, Hitland, Fero, Ysland na de Staatenhoek, de Straat Davids, de Oost kust van Noord-America tot Terre Neuve, vervolgens langs de kusten van Ierland, het Canaal tussen Engeland en Vrankrijk ende Vlaamsche en Hollandsche kusten


<https://hdl.handle.net/1874/430117>

Nieuwe wassende Zee Gaart
van de
NOORD-OCEAEN
met een gedeelte van de **ATLANTISCHE**
Streek van Lavel besnoeden om
inwendige de luyten van **NOORWEGE**;
ENGLAND **SCOTLAND** **HITLAND**
FEROE **YSLAND** en de **Statenhoek**
de **STRAAT DAVIDS** de oost kant van
Noord America te **Terre Nieuw**
lange de luyten van **IERLAND**
het Canal tusschen **Engeland** en **Frankryck**
ende **Flambyck** en de **Wylamfjels** luyten.
de **Amsterdamsche** de
IOANNES VAN KEULEN
van de Oost Zee van de Nieuwenburg

DE GROOTE NOORD
OCEAAN

DE ATLANTISCHE
OCEAAN





Nieuwe wassende Zee kaart
van de
NOORD-OCEAEN
met een gedeelte van de ATLANTISCHE
Streckende van Lavel bevoorden om
inhoude de kysten van **NOORWEGEEN**;
ENGELAND, SCHOTLAND, HIRLAND
Fero, Ys Land na de Staatenhoek.
de **STRAAT DAVIDS**, de Oost kuyt van
Noord America en **Terre Neuve**, vervolgoms
lange de kuyten van **IERLAND**
het **Canaal** tussen **Engeland** en **Frankrijk**
ende **Vlaamsche** en **Hollandsche** kuyten.
te **Amsterdam** by
IOANNES VAN KEULEN
aan de Oest Zijde van de **Nieuwenbreus**



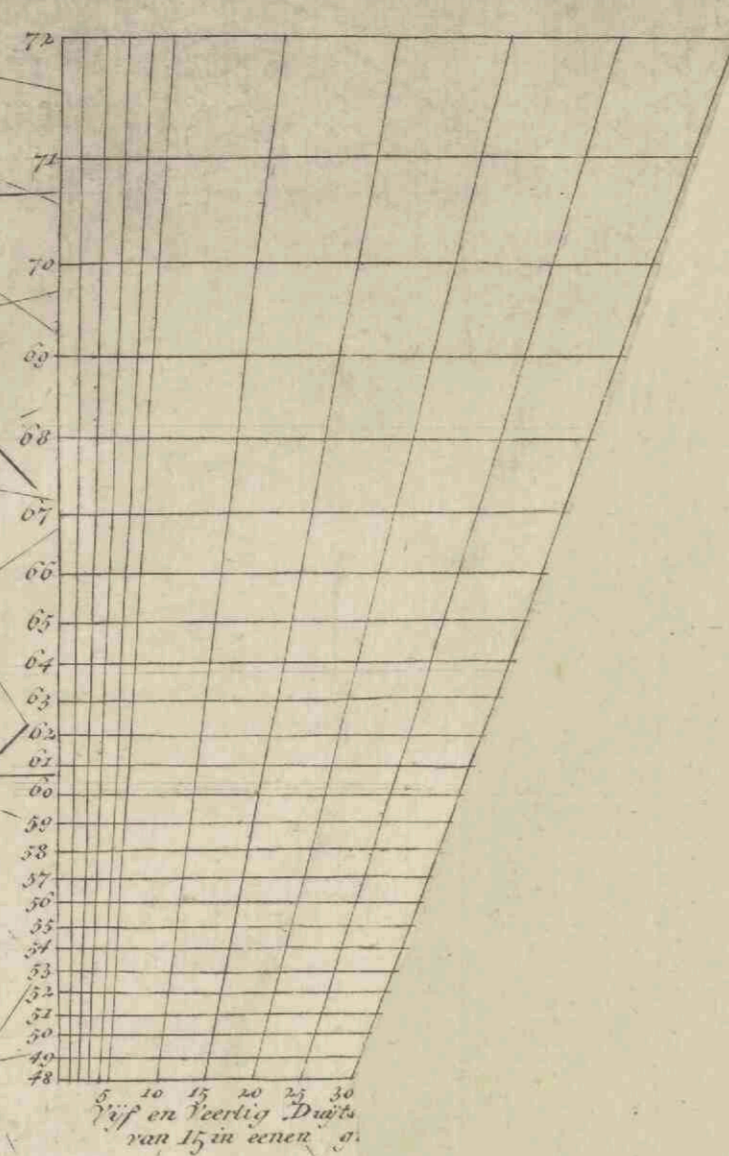
Aan
DE EDELHEEREN
de Boeshouwers
der **Staat Davides**
Scheepvaart
wordt hier laet opgedragen
door dezelve Opvuller
en Uitgever
J. V. K.



GOLFE de
ST LAURENT

TERRA NOVA


De twee wassende Zee Vaart
van de
NOORD-OCEAEN
geteekent van de *ATLANTISCHE*
oekende van Iavel bevoorden om
ante de kysten van *NOORWEGEY*
LAND, SCHOTLAND, HIRLAND
ISLAND na de Staatenhoek.
MAAT DAVID S. de oost kuyt van
America of *Terre Neuve*, overvolcomen
de kysten van *IERLAND*
al kysten Engeland en Frankryk
angijche en Hollandsche kysten.
in Amsterdam by
JAN NES VAN KEULEN
W. Zeld. van de *Nieuwenbrons*



DE GROOTE NOORD =
OCEAAN




ATLANTISCHE
CEAAN



325 326 327 328 329 330 331 332 333 334 335 336 337 338 339 340 341 342 343 344 345 346 347 348 349 350 351 352 353 354 355 356 357 358 359 360 361 362 363 364 365 366 367 368 369 370 371 372 373



Nieuwe wassende Zee Vaart
van de
NOORD-OCEAEN
met een gedeelte van de ATLANTISCHE,
Streckende van Texel bevoorden om
inhoudende de kusten van NOORWEGEN,
ENGELAND, SCHOTLAND, Hitland
Fero, Ysland na de Staatenhoek,
de STRAAT DAVIDS, de Oost kust van
Noord America en Terre Neuve, vervolgens
lange de kusten van IERLAND
het Canaal tuissen Engeland en Frankrijk
ende Vlaamsche en Hollandsche kusten,
te Amsterdam bij
IOANNES VAN KEULEN
aan de Oost-Zijde van de Nieuwenbrug.



Wester-land.
Londen.
allan de Streek
Soud. Moringe 1730.
Stukken.
de Douar
der bocht.
Roo-baai.
Makkelyk oud
W. foert.
Sand-baai.
Nier-baai.
Wilde-baai.
34 Streek

VAN
DAVIDS
KUST

DE GROOT
OCEAN

OUD GROENLAND

