



**Topografišeskaja meževaja karta Tverskoj Gubernii
Zubcovskago Učzda : iz atlasa, sostavlennago v 1848 i 1849m
godach šinami Meževago Korpusa i Oficerami Topografov
voennago vjudomstva**

<https://hdl.handle.net/1874/430210>

ТОПОГРАФИЧЕСКАЯ МЕЖЕВАЯ КАРТА


ТВЕРСКОЙ ГУБЕРНИИ

ЗУБЦОВСКАГО УЪЗДА.

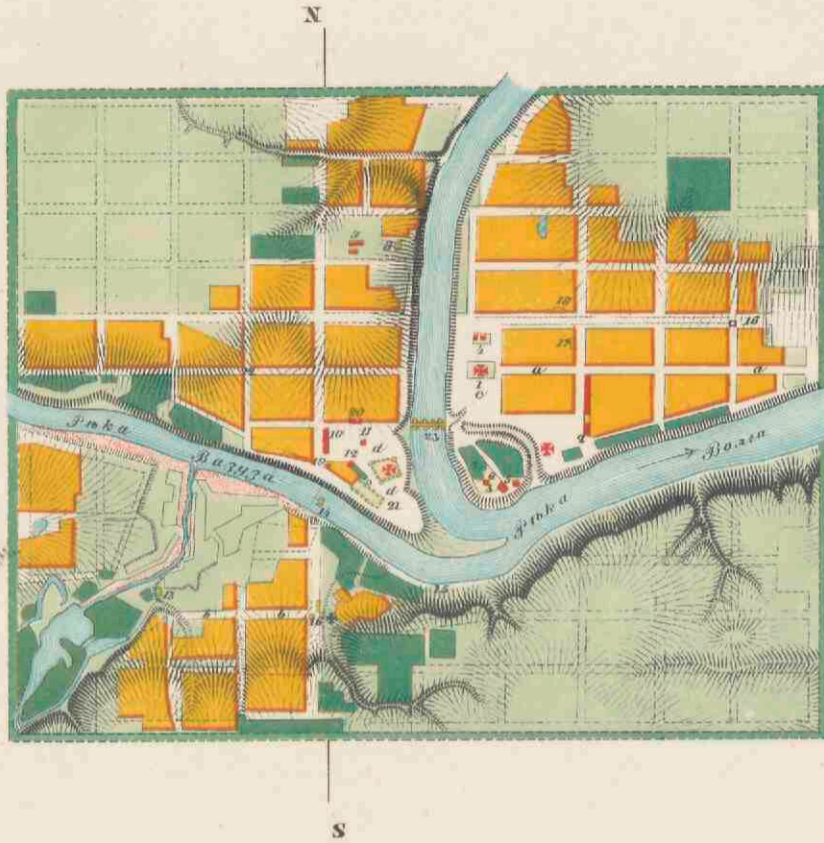
VI.

Zoubtsov.





ПЛАНЪ УЪЗДНАГО ГОРОДА ЗУЕЦОВА.




Масштабъ въ дюймахъ 250 саженьхъ

250 200 150 100 50 0 250 500 750 Саженъ

1 Соборъ	Земли внутри городской черты	379	Торговыхъ капиталовъ	27
2 Инженерныя приислѣственныя мѣста	Кварталовъ	85	Въ томъ числѣ:	
3 Городовыя приислѣственныя мѣста	Площадей	4	Второй гильди	2
4 Острогъ	Земель	25	Третьей гильди	25
5 Сарай для посар. инструментовъ	Мостовъ	2	Лавокъ	55
6 Кавалерійскія инвалидн. команды	Домовъ	555	Прморокъ	5
7 Цейхаузу инвалидн. команды	Въ томъ числѣ:		Казенныхъ магазиновъ	4
8 Волной магазинъ	Каменистыхъ	21	Трактировъ и харчевенъ	2
9 Винныя магазины	Деревянныхъ	512	Питейныхъ домовъ	1
10 Торговыя рѣки	Земель	5	Фабрикъ и заводовъ	2
11 Вѣсы	Влажныхъ	2	Нашихъ приислѣственныхъ удѣльн.	800
12 Дома принадлеж. Городскому обществу	Жителей	3,282	Атманши	1
13 Мукомольная мельница	Въ томъ числѣ:		Удобныхъ заводскихъ	1
14 Курицы	Дворовъ	170	Въ томъ числѣ: графинскихъ	82
15 Война	Духовнаго званія	116	Пристаней	5
16 Полицейскія будки	Купцовъ	237	Полицейской и посарной команды	10
17 Градская больница	Мѣщанъ	2,297	Городскихъ суммъ за 1851 годъ	рубли
18 Инженерныя улицы	Религиозныхъ	58	Доходовъ	2,860
19 Аптека	Военнаго званія	316	Наскобовъ	3,165
20 Почтовая станція	Дворовыхъ людей	88	Земельнаго капитала	59
21 Огородъ	Православныхъ	3,282	Остатковъ отъ прежнихъ лѣтъ	43
22 Почтовая контора				
23 Мостъ				
Земель:				
a Большая Тверская				
b Большая Смоленская				
Площади:				
c Соборная				
d Торговая				

VIII E. d. 16.

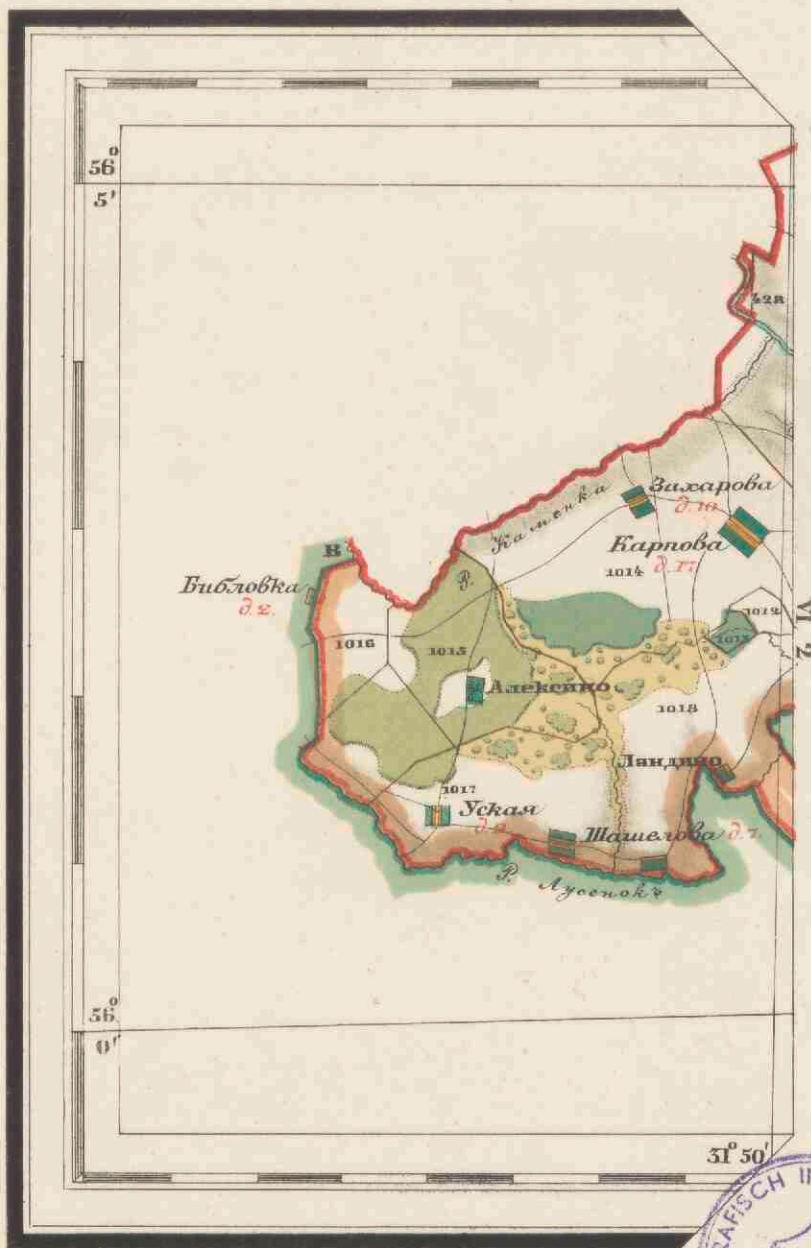






VIII E.d. 16.



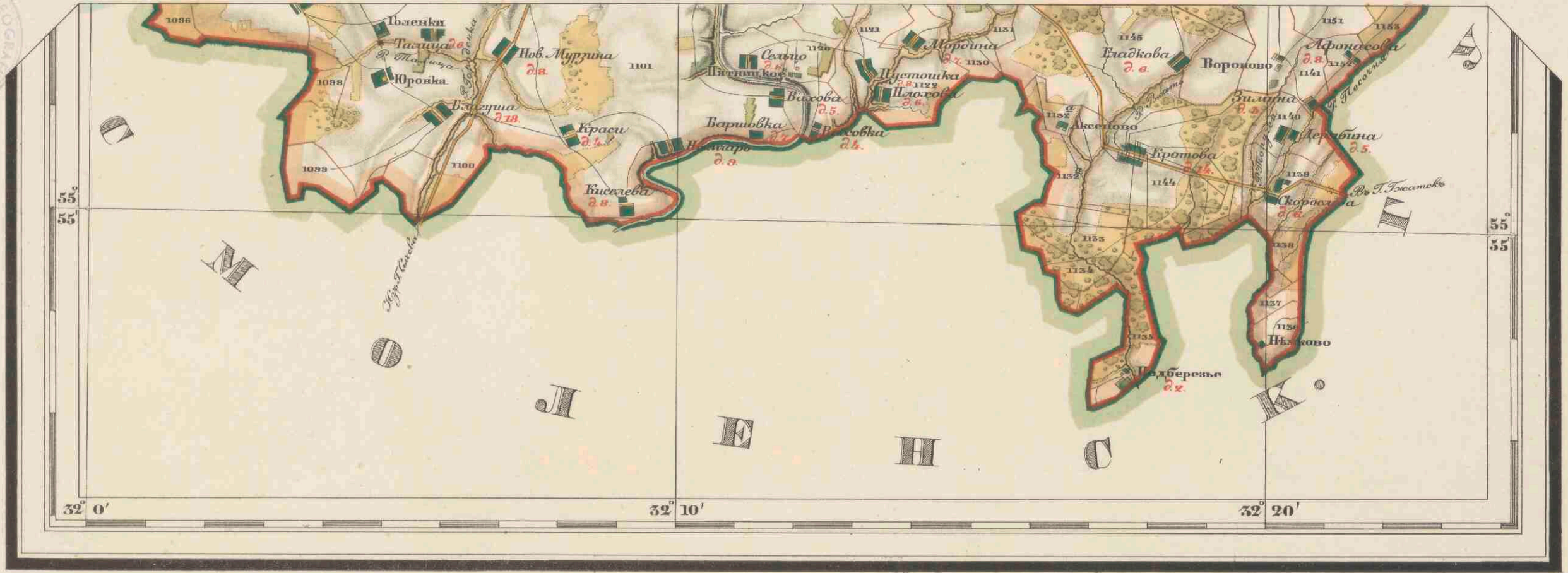


VIII E. d. 16





VI. 2.




VIII E.d. 16.







VIII E. d. 16



**ТОПОГРАФИЧЕСКАЯ МЕРЕЖЕВАЯ КАРТА
ТВЕРСКОЙ ГУБЕРНИИ
ЗУБЦОВСКАГО УЕЗДА.**

Изъ атласа, составленнаго въ 1848 и 1849^{мъ} годахъ
Чинами Мереваго Корпуса и Офицерами
Топографовъ военнаго вѣданства,

подъ наблюдениемъ

ГЕНЕРАЛЬНАГО ШТАБА ГЕНЕРАЛЪ-МАІОРА МЕНДА

*и руководства въ ученствѣ стпомени,
Императорскаго Русскаго Географическаго Общества.*

издана, по **ВЫСОЧАЙШЕМУ** повелѣнію,

ИМПЕРАТОРСКИМЪ РУССКИМЪ ГЕОГРАФИЧЕСКИМЪ ОБЩЕСТВОМЪ въ 1855^{мъ} году.

въ 18000 копт.



56°
20'

56°
15'



VIII E. d. 16

ИЗЪЯСНЕНІЕ ЗНАКОВЪ.

	Церковь	$\left\{ \begin{array}{l} \text{каменная.} \\ \text{деревянная.} \end{array} \right.$		Водяная мельница		Споровой лѣсъ всякаго рода.
	Церковь	$\left\{ \begin{array}{l} \text{каменная.} \\ \text{деревянная.} \end{array} \right.$		Пильная		Сплошной дровяной лѣсъ по болоту всякаго рода.
	Часовня	$\left\{ \begin{array}{l} \text{каменная.} \\ \text{деревянная.} \end{array} \right.$		Внутренняя		Споровой лѣсъ по болоту всякаго рода.
	Кладбище.			Дамы лѣсной стражи.		Внурубленный лѣсъ всякаго рода.
	Село.			Почтовая станція.		Пашня.
	Деревня.			Верстовой столбъ.		Горы.
	Сельцо	$\left\{ \begin{array}{l} \text{въ Господскій камен. домѣхъ.} \\ \text{деревян.} \end{array} \right.$		Мостъ		Мауси дахъ Генеральнаго мѣсяванія съ поперяни по каталогу.
	Число дворовъ въ селеніяхъ.			Мостъ		Мѣси дахъ Специальнаго мѣсяванія
	Садъ.			Чистое Болото.		Граница $\left\{ \begin{array}{l} \text{Угъдная.} \\ \text{Губернская.} \end{array} \right.$
	Огородъ.			Болото съ кустарникомъ всякаго рода.		Бывшая угъдная граница.
	Бродъ.			Лугъ густой.		Шоссе.
	Паромъ.			Лугъ мокрый.		Железная дорога.
	Перевозъ.			Мокрый лугъ съ кустарникомъ всякаго рода.		Почтовая
	Озеро.			Лугъ съ кустар. всякаго рода.		Торговая
	Острова.			Сплошной дровяной лѣсъ всякаго рода.		Земля
	Ручей.					Праселочная
	Канавы.					Гребля.

ИЗЪЯСНЕНІЕ БУКВЪ.


Отъ В до А. Граница Ржевскаго уѣзда
Отъ А до С. Граница Старицкаго уѣзда

55° 10'

55° 20'

55° 30'





ТОПОГРАФИЧЕСКАЯ МЕШЕВАН КАРТА
ТВЕРСКОЙ ГУБЕРНИИ
ЗУВЦОВСКАГО УЪЗДА.

Изъ атласа, составленнаго въ 1848 и 1849 г. г. г. г.
Чинами Мажераго Жернича и Срицерами
Топографовъ военноаго вѣдѣнства,

подъ наблюденіемъ
ГЕНЕРАЛЬНАГО ШТАБА ГЕНЕРАЛЬ-МАЮРА МЕНДА

и редакціи въ французскомъ, и
Императорскаго Русскаго Географическаго Общества.

издана, по ВЫСОЧАЙШЕМУ повелѣнію,
ИМПЕРАТОРСКИМЪ РУССКИМЪ ГЕОГРАФИЧЕСКИМЪ ОБЩЕСТВОМЪ въ 1855 г. г.



ИЗЪЯСНЕНІЕ ЗНАКОВЪ.

	Лѣсъ: березовый, сосновый, смешанный.		Водоемы: озера, пруды, реки.		Высота: холмы, горы.
	Село, деревня, деревушка.		Дороги: главные, местные.		Линіи уровня.
	Огороды, сады, поля.		Железные дороги.		Границы уездов.
	Сенокосы, луга.		Каналы.		Крепости.
	Пруды, болота.		Плотины.		Вышки.
	Лѣсныя вырубкі, парки.		Мосты.		Памятники.
	Парки, сады, парки.		Колодези.		Вѣтряныя мельницы.
	Парки, сады, парки.		Мельницы.		Церкви.
	Парки, сады, парки.		Школы.		Дома.
	Парки, сады, парки.		Школы.		Дома.

ИЗЪЯСНЕНІЕ БУКВЪ.
Отъ В до А. Транзиція Воеводскаго уѣзда.
Отъ А до С. Транзиція Спасицкаго уѣзда.