


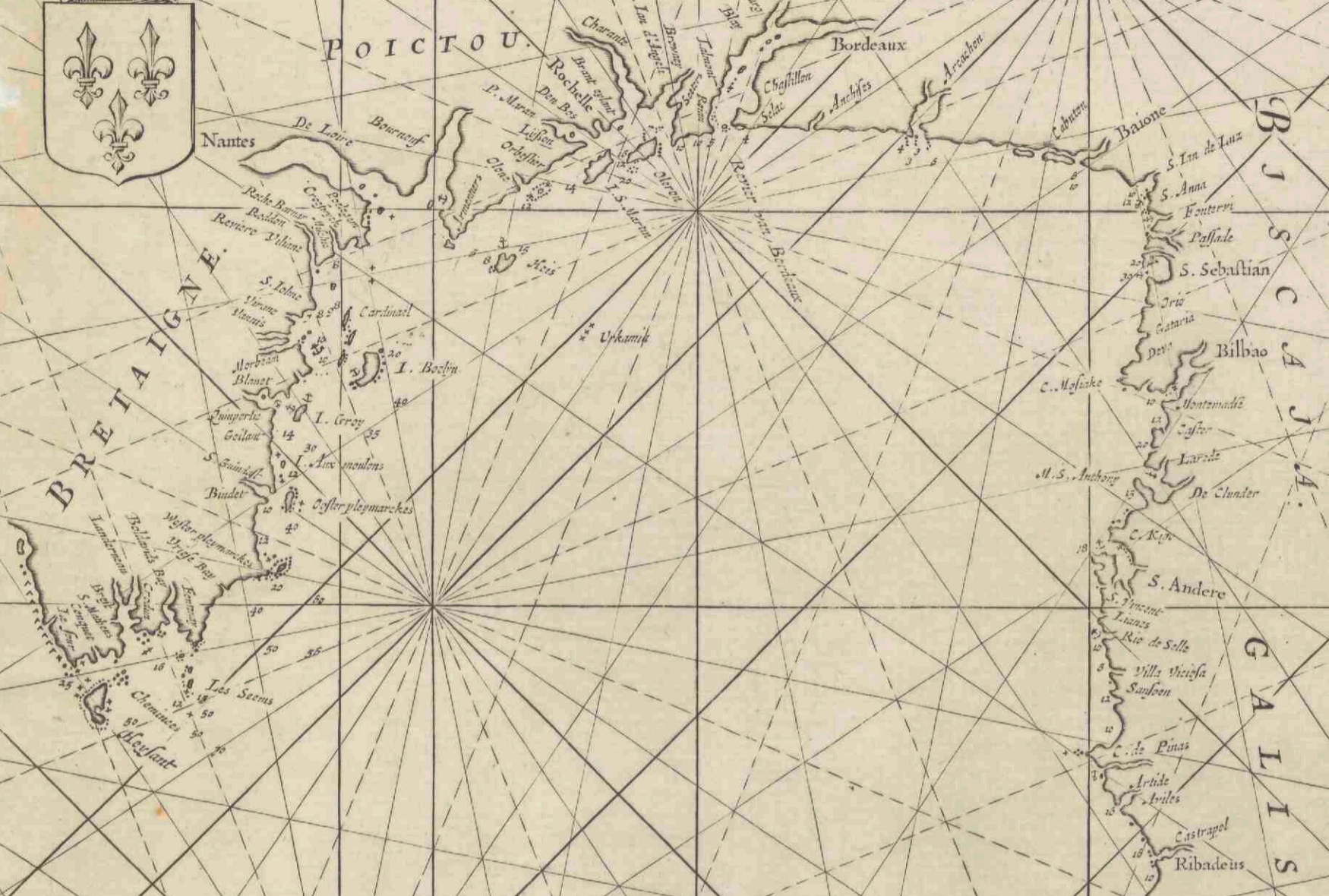


**Pas-caart van Hispangien, vertoonende de custen van
Granade, Andaluzie, Algarve, Portugael, Galissien en
Biscajen, met een gedeelte van Vranckrijck, streckende van
Heijsant tot de Straat van Gibraltar**

<https://hdl.handle.net/1874/430221>



V R A N C K R Y C K

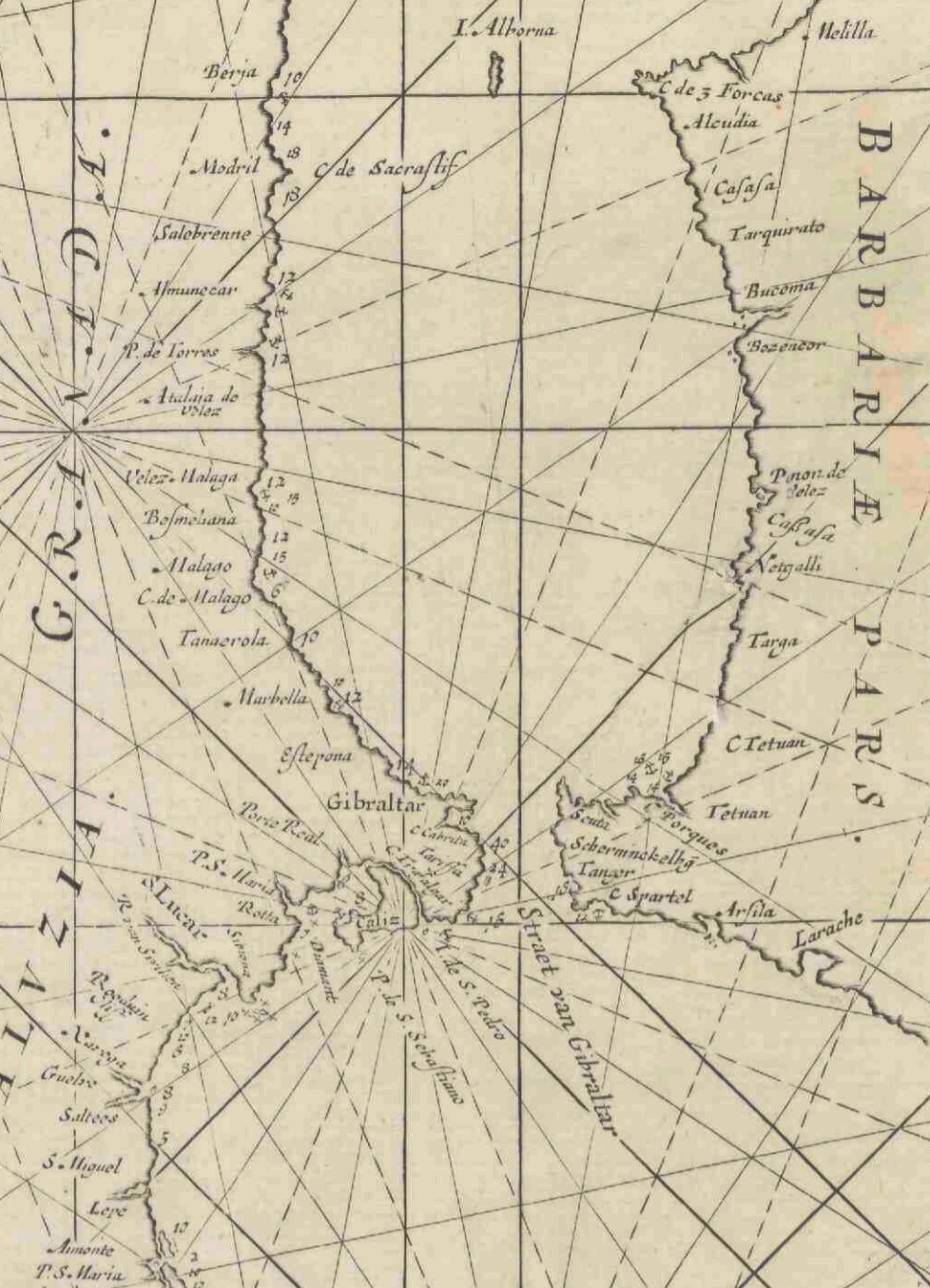


Pas-Caart van HISPANGIEN,

Vertoonende de Costen van Granade, Andaluzie, Algarve, Portygael, Galysien en Biscayen; met een gedeelte van Vranckryck: streckende van Seijant tot de Straat van Gibraltar.
NB. de Boeck van Vranckryck ingekort, en Verbeterd, door A en I. de Bree.



T'AMSTERDAM,
By Henrick Doncker, Boekverkooper en Graadboogmaker,
In de Nieuwbrugh-sleech, in 't Stuurmans Gereedschap.



P O R T U G A L J A



5	10	15	20	25	30	35	40	45
Duitsche Mylen 15 voor een graadt.								
5	10	15	20	25	30	35	40	45
Spaansche Mylen 17½ voor een Graadt.								
5	10	15	20	25	30	35	40	45
Engelsch en Frans. Mylen 20 in een graadt.								

