

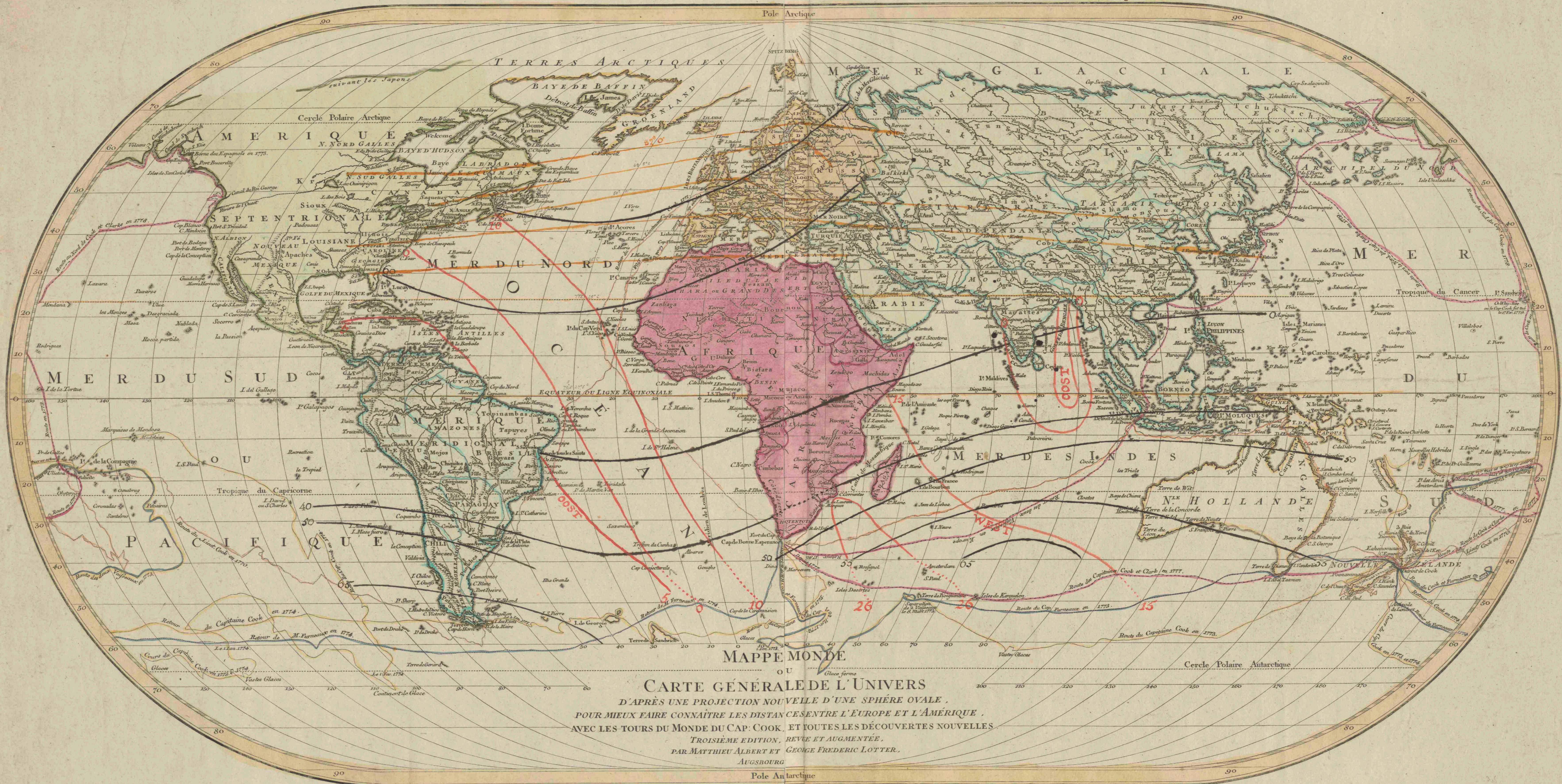


**Mappemonde ou Carte générale de l' univers sur une projection nouvelle d'une sphère ovale pour mieux entendre les distances entre l'Europe et Amerique : avec les tours du monde du Cap. Cook et tous les découvertes nouvelles**

<https://hdl.handle.net/1874/430489>

Les Bandes jaunes designent les lignes isothermes d'après M. Humboldt.  
- Ann. de la Société de Géographie.

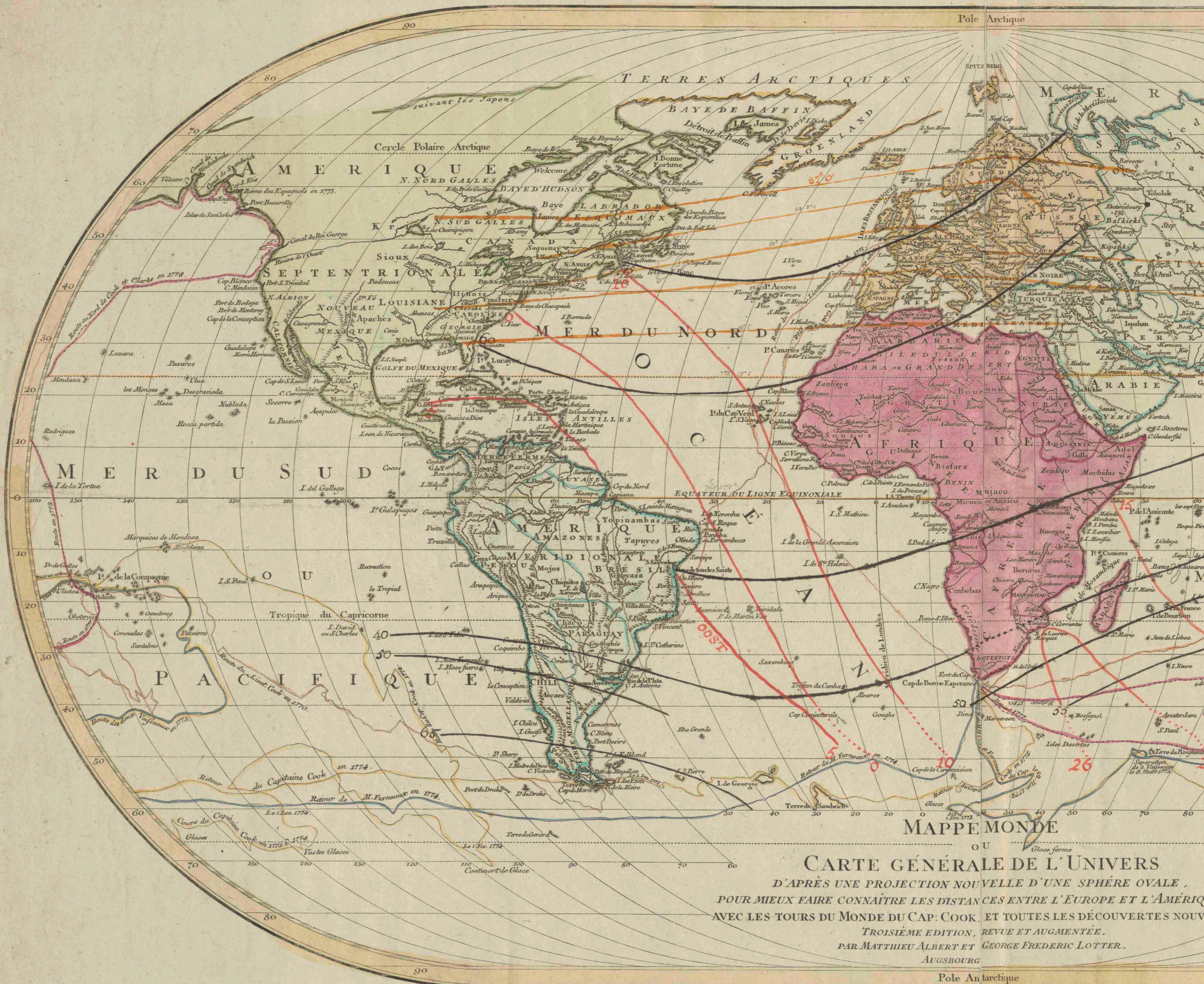
Biblioth. Rhein.-Tr.  
4.4  
Vfr Cl. G. Moll.  
Karte 1818  
No. 2.



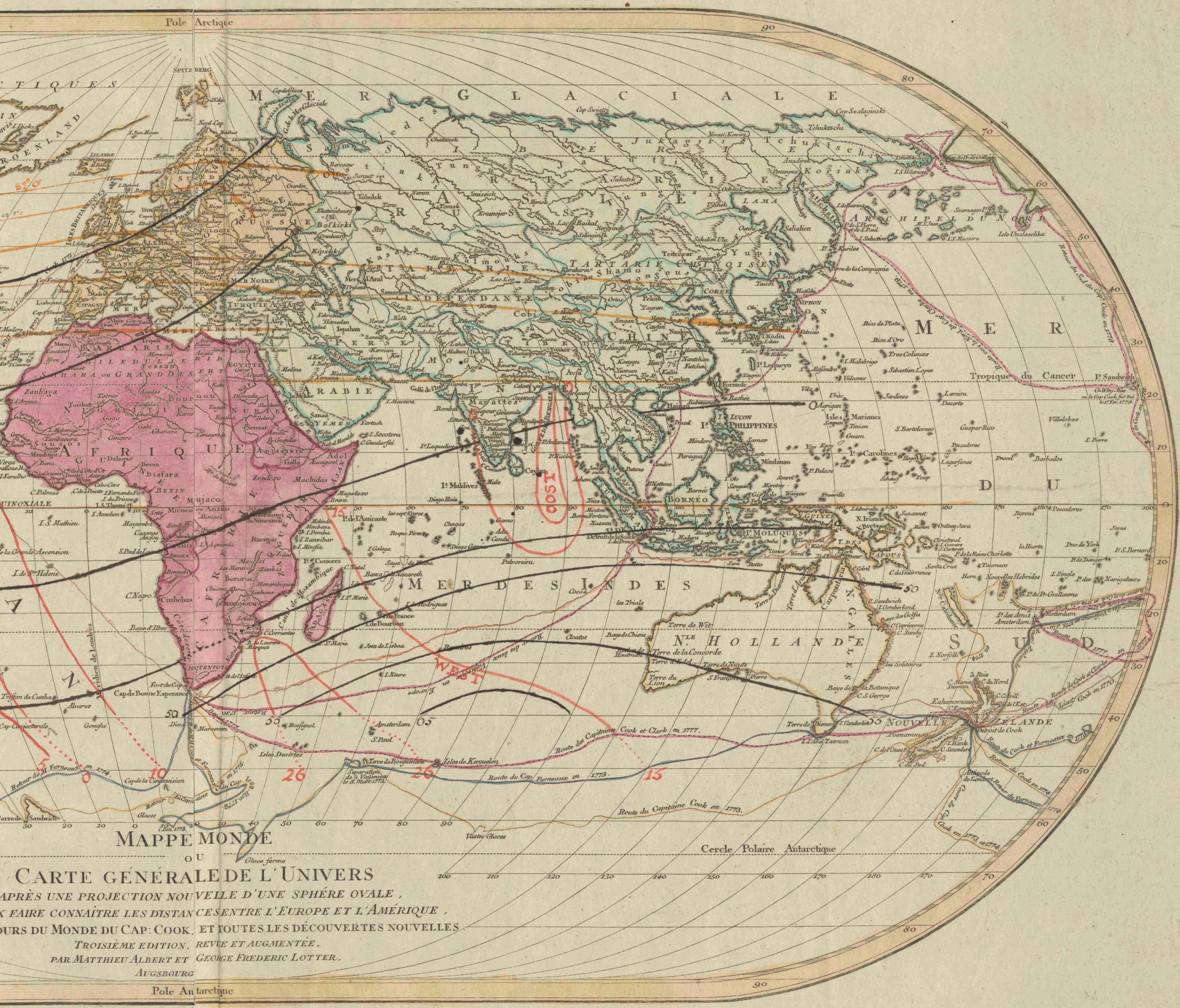
**MAPPE MONDE**  
**CARTE GÉNÉRALE DE L'UNIVERS**  
D'APRÈS UNE PROJECTION NOUVELLE D'UNE SPHÈRE OVALE.  
POUR MIEUX FAIRE CONNAÎTRE LES DISTANCES ENTRE L'EUROPE ET L'AMÉRIQUE.  
AVEC LES TOURS DU MONDE DU CAP. COOK, ET TOUTES LES DÉCOUVERTES NOUVELLES.  
TROISIÈME ÉDITION, REVUE ET AUGMENTÉE.  
PAR MATTHIEU ALBERT ET GEORGE FREDERIC LOTTER.  
AUGSBOURG

BA 14

Les Bandes jaunes designent les Lignes Isothermes d'après M. Humboldt.  
Mém. de la Société de Géographie.



**MAPPE MONDE**  
OU  
**CARTE GÉNÉRALE DE L'UNIVERS**  
D'APRÈS UNE PROJECTION NOUVELLE D'UNE SPHÈRE OVALE,  
POUR MIEUX FAIRE CONNAÎTRE LES DISTANCES ENTRE L'EUROPE ET L'AMÉRIQUE  
AVEC LES TOURS DU MONDE DU CAP. COOK, ET TOUTES LES DÉCOUVERTES NOUVELLES  
TROISIÈME ÉDITION, REVUE ET AUGMENTÉE,  
PAR MATTHIEU ALBERT ET GEORGE FREDERIC LOTTER,  
AUGSBURG  
Pole Antarctique



**MAPPE MONDE**  
OU  
**CARTE GÉNÉRALE DE L'UNIVERS**  
APRÈS UNE PROJECTION NOUVELLE D'UNE SPHÈRE OVALE,  
FAIRE CONNAÎTRE LES DISTANCES ENTRE L'EUROPE ET L'AMÉRIQUE,  
COURS DU MONDE DU CAP: COOK, ET TOUTES LES DÉCOUVERTES NOUVELLES  
TROISIÈME ÉDITION, REVUE ET AUGMENTÉE,  
PAR MATTHIEU ALBERT ET GEORGE FREDERIC LOTTER,  
AUGSBOURG

BA 14