




Carte marine de la Mer Caspiene

<https://hdl.handle.net/1874/430503>

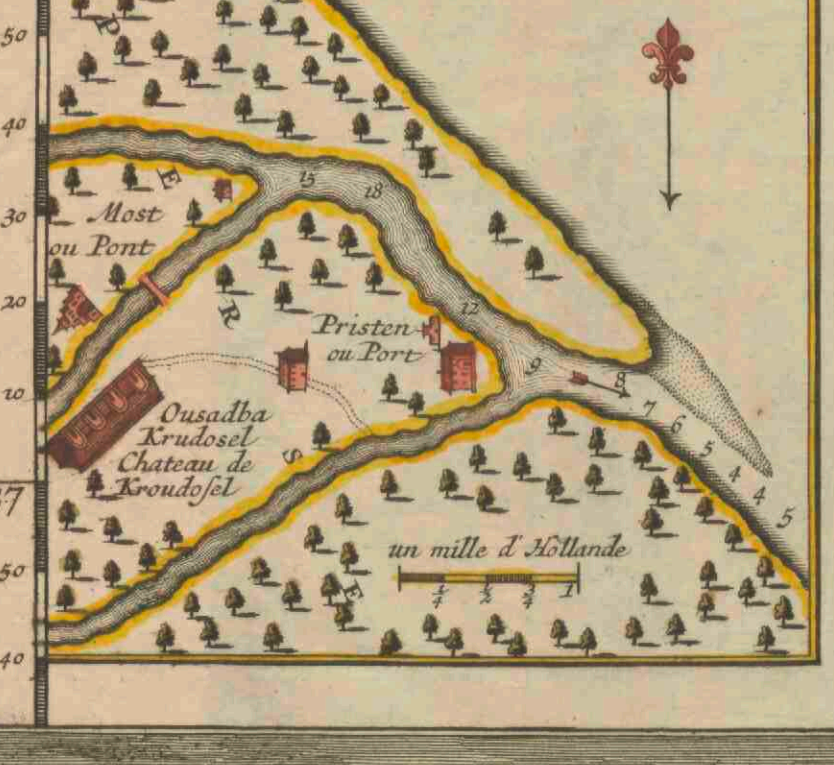
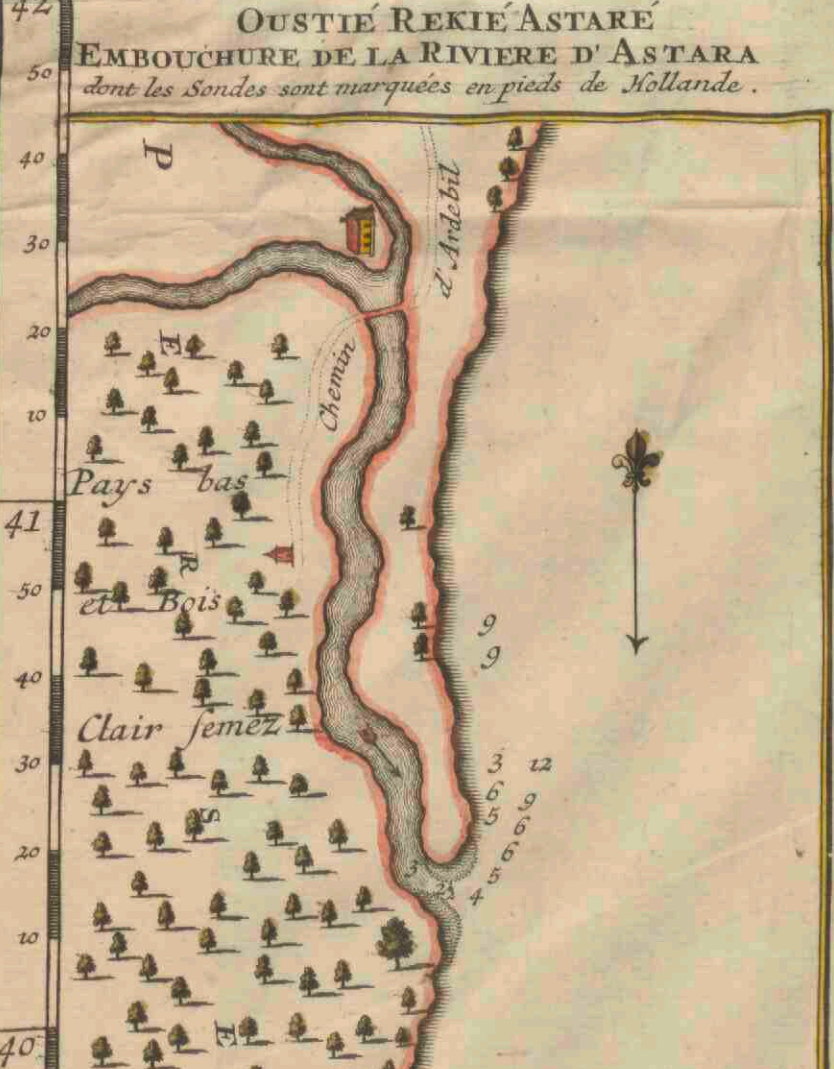
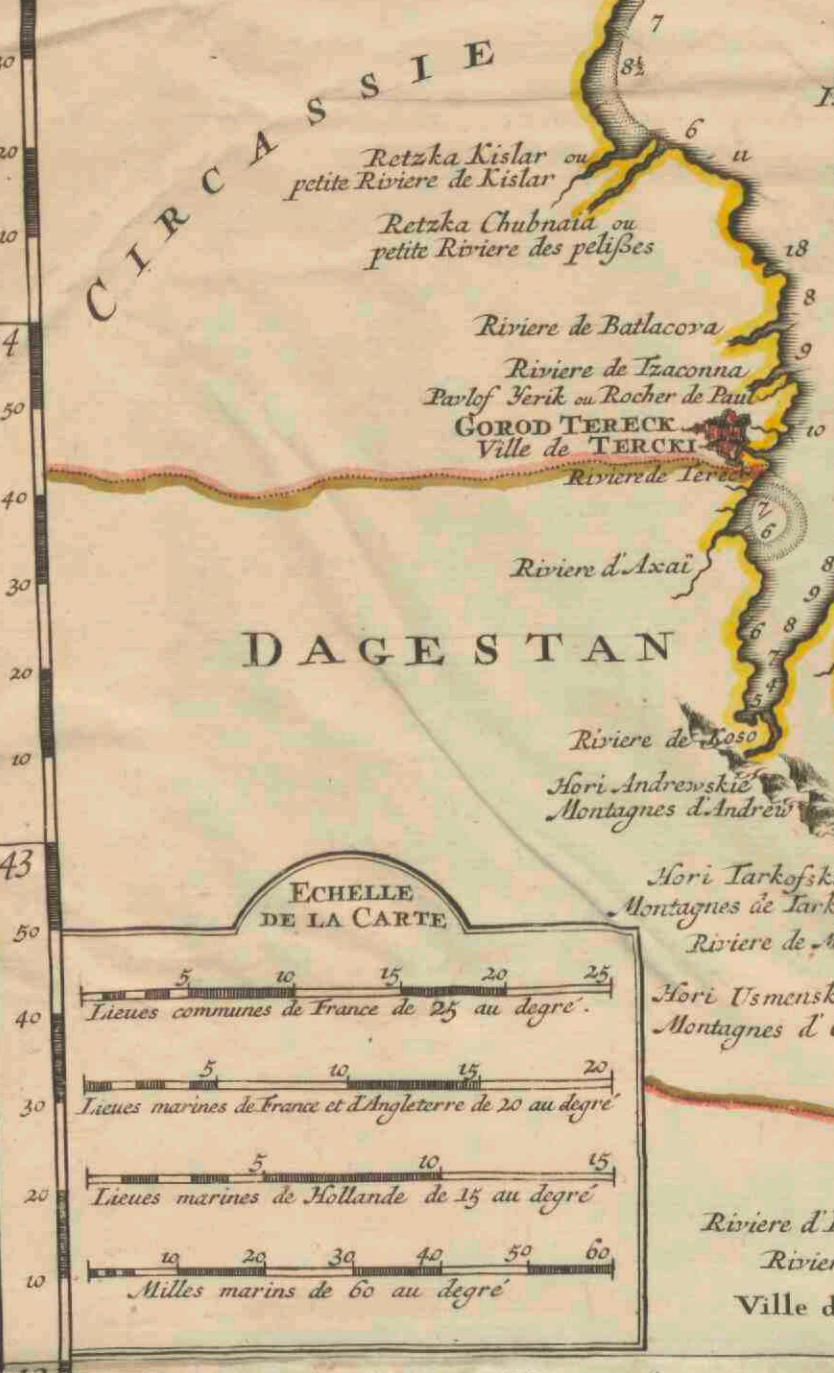
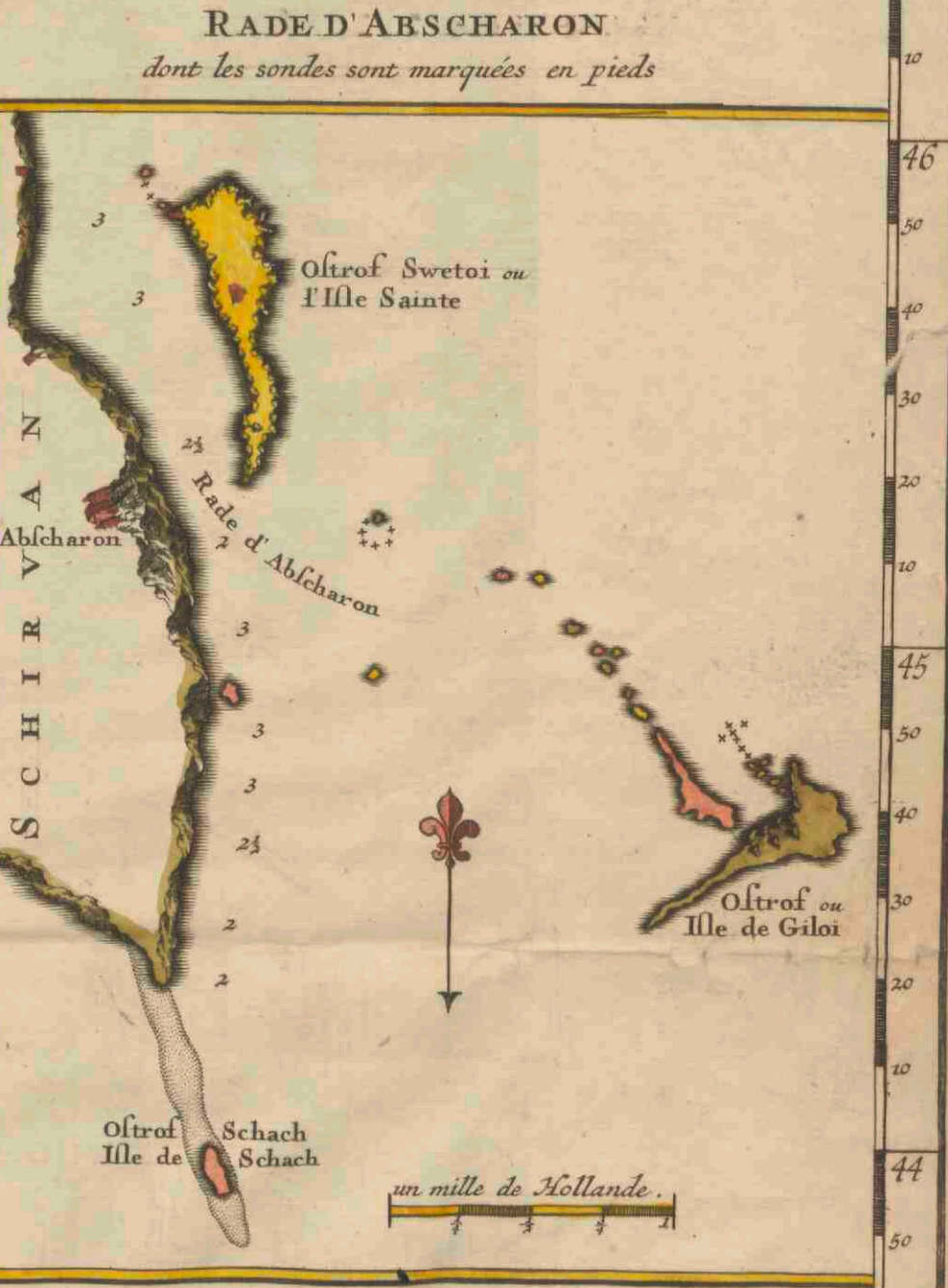


CARTE MARINE DE LA MER CASPIENE
 Levée suivant les ordres de S. M. CZARIENE.
 Par M. Carl Vanverden en 1719. 1720. & 1721
 ET REDUITE AU MERIDIEN DE PARIS
 Par Guillaume Delille Premier Geographe du ROY.
 de l'Academie Royale des Sciences de Paris.
 A AMSTERDAM
 Par REINIER OTTENS
 en 1733



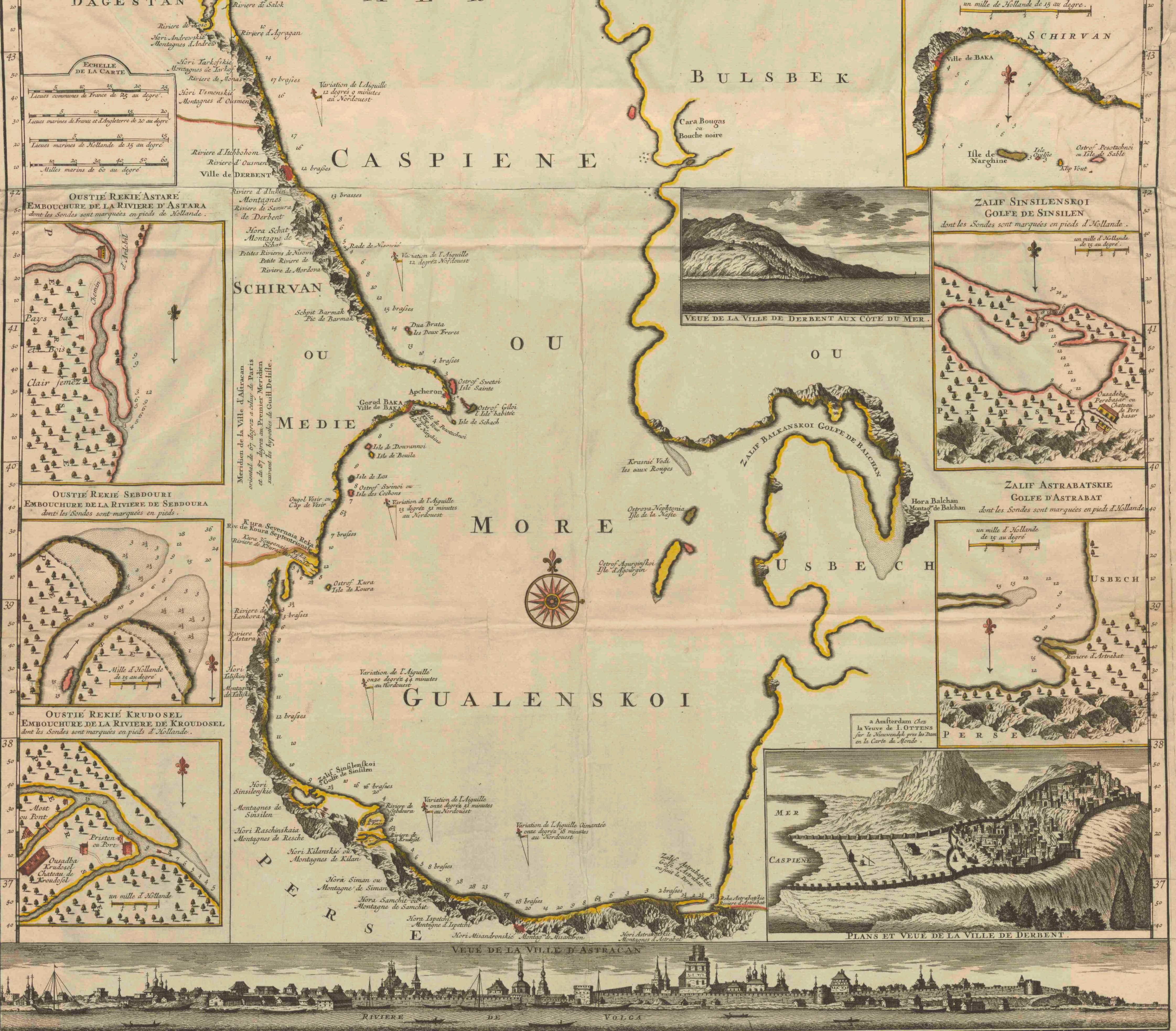
AVERTISSEMENT.
 Les Sondes marquées dans cette Carte, sont en brasses ou en pieds, sont suivant la mesure de Hollande. Les brasses sont de 5 pieds de Hollande qui sont plus courtes de 5 lignes que ceux de Paris. Ces Sondes sont marquées en brasses dans la Carte & la réserve d'un centième vers les bouches de Volga ou elles sont marquées en pieds. Au contraire, dans les Plans particuliers qui sont aux deux côtés de la Carte les sondes y sont marquées en pieds, à la réserve du Plan de Crif de Baka ou elles sont marquées en brasses. Les Variations de l'Aiguille sont marquées conformément aux observations qui ont été faites aux années 1719. 20. & 21.

SEVERNOIE OUSTIE REKIE KOURA
 EMBOUCHURE SEPTENTRIONALE DE LA RIVIERE DE KOURA
 dont les Sondes sont marquées en pieds.



Biblioth. Hist.-Géogr.
 de la
 Ville de G. Moll.
 N. 6.





15

Biblioth. Rhen.-Traj.
d. d.
Vir Cl. G. Moll.
MAPPAE TERRESTRES.
Secl. V. Region.
Europae
N. Russe
N. 5.