



Allgemeiner Atlas

<https://hdl.handle.net/1874/430532>

Biblioth. Rhen.-Traj.

d. d.

Vir Cl. G. Moll.

MAPPÆ TERRESTRES

Sect. III. Atlantes.

Nº. 3. a.

Allgemeiner

Atlas

Nach den bewährtesten Hülfsmitteln und
astronomischen Ortsbestimmungen,
nebst allen neuen Entdeckungen, Säcularisationen,
und Entschädigungen.

AUGSBURG,

im Verlag bei Johannes Walch.

1803.

13 M-7

Biblioth. Rhen.-Traj.

d. d.

Vir Cl. G. Moll.

MAPPÆ TERRESTRES

Sect.

III. Atlas
tes

Nº.

3. 6.

- 1
- 2 Europa.
- 3 Schweden und Norwegen.
- 4 Des Europäischen Rußlands,
nördlicher Theil.
- 5 —————
Südlicher Theil.
- 6 Preussen.
- 7 Dänemark.
- 8 Großbritannien und Irland.
- 9 Deutschland.
- 10 Niedersächsischer Kreis.
- 11 Ober ————— nörd-
licher Theil.
- 12 ————— süd-
licher Theil.
- 13 Frankischer —————
- 14 Schwabischer —————
- 15 Bayerischer —————
- 16 Oesterreicher —————
- 17 Schweiz.
- 18 Frankreich.
- 19 Spanien und Portugal.
- 20 Italien.
- 21 Turkey.
- 22 Asien
- 23 Ostindien.
- 24 Afrika.

- 25 Amerika, und das Stille Weltmeer.
- 26 Amerika.
- 27 Die vereinigten Staaten von Nord
Amerika,
- 28 Westindien.
- 29 Australien?



Geographische Meilen 15. auf 1. Grad.

Zu finden bey Joh. Walch in Augsburg.



13 M. 3

59

2



Des
europäischen
Russlands
nördlicher Theil

Geographische Meilen 15. auf 1. Grad.

Biblioth. Rhen.-Traj.
d. d.
Vir Cl. G. Moll.
MAPPAE TERRESTRES.
Sect. III. *Atlas*
tes
No. 3d.

13-M-4
N°60
5.



Des europäischen Russlands südlicher Theil.

Biblioth. Rhen.-Traj. d. d. Vir. Cl. G. Moll. MAPPAE TERRESTRES. Sect. III. Atlas. No. 3e.

Augsburg in Verlag bey Joh. Walch.

13. M. 5 No. 61

6.

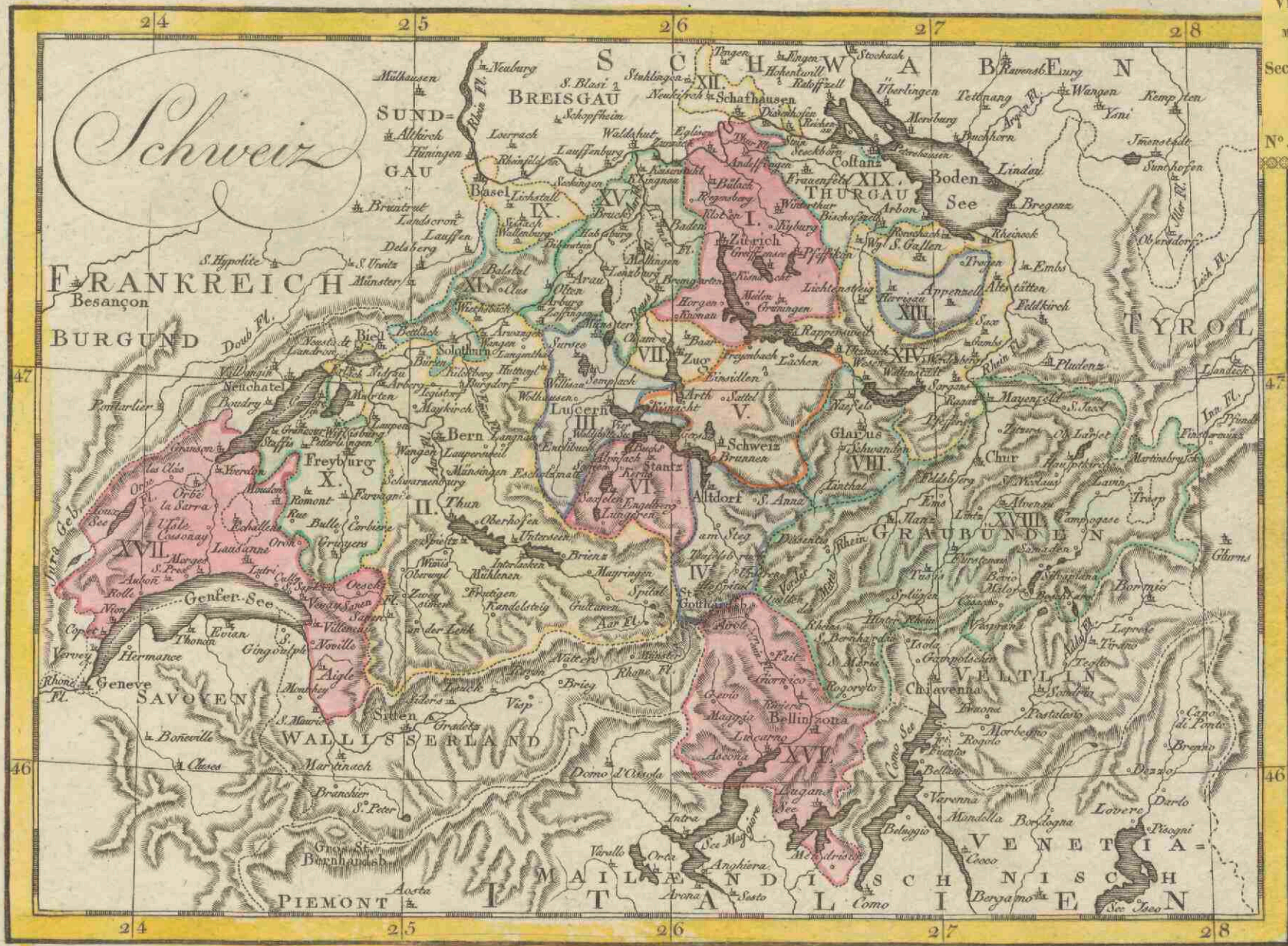


Des europäischen Russlands nördlicher Theil

Des europäischen Russlands südlicher Theil

Biblioth. Vir. C. MAPPAE Sect. II. No. 3

Biblioth. RU. d. c. Vir. Cl. G. MAPPAE Sect. III. No. 3e



Schweiz

FRANKREICH

BURGUND

GENÈVE

WALLISSERLAND

PIEMONTE

SUND-BREISGAU

Basel

LUCERN

Genève

MAILÄNDI

SCHWYZ

Basel

SCHWYZ

MAILÄNDI

MAILÄNDI

THURGAU

Basel

GLARUS

MAILÄNDI

MAILÄNDI

BASELSTADT

Basel

GRAUBÜNDEN

VENETIA

VENETIA

Die 19. Cantone
 1 2 3 4 5 Meil. 15. auf ein Grad.

- | | | | | | |
|--------------|------------------|---------------|-------------------|------------------|--------------|
| I. Zürich. | IV. Uri. | VII. Zug. | X. Freyburg. | XIII. Appenzell. | XVI. Tessin. |
| II. Bern. | V. Schweiz. | VIII. Glarus. | XI. Solothurn. | XIV. St. Gallen. | XVII. Waadt. |
| III. Lucern. | VI. Unterwalden. | IX. Basel. | XII. Schathausen. | XV. Argau. | XVIII. XIX. |

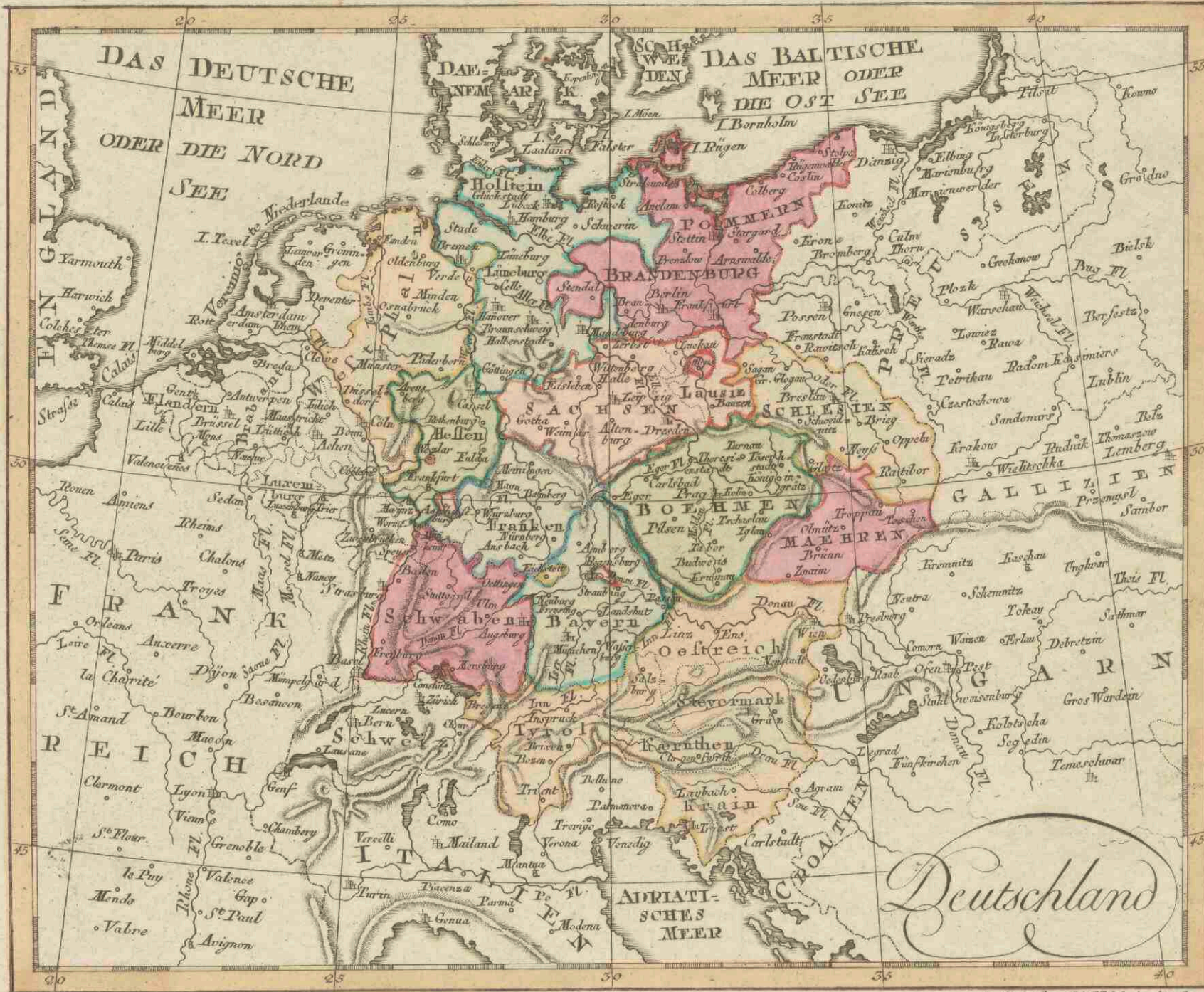
Amsterg. bey Joh. Walch.

13 M-6

Nº 62

9.

Biblioth. Rhen.-Traj.
 d. d.
 Vir. Cl. G. Moll.
 MAPPAE TERRESTRES
 Sect. III. Atlas
 tes.
 No. 39.



Deutschland

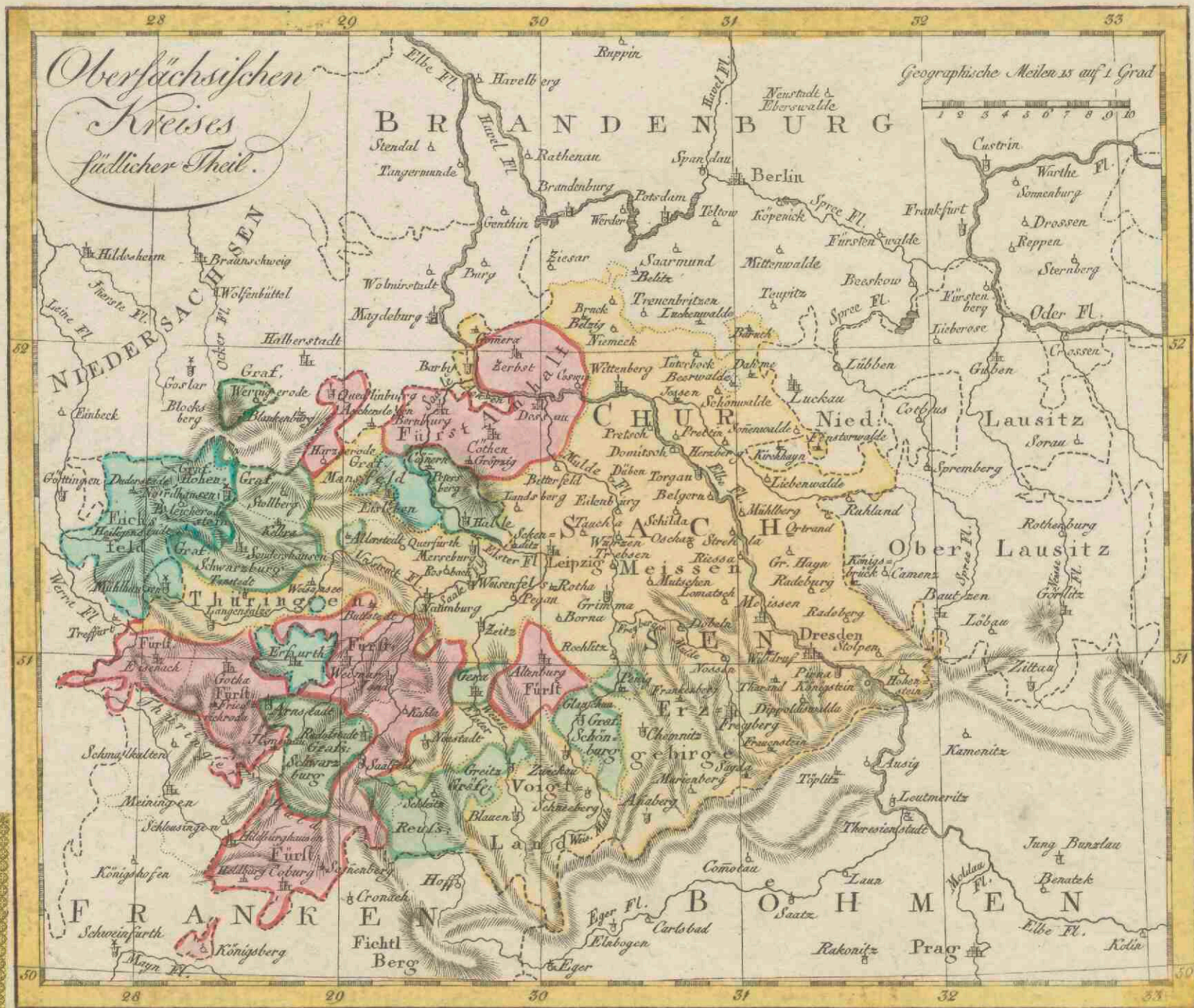
Zu finden bey Joh. Wald in Augsburg

13 M-7
 No 63
 10



Oberfachsischer
Kreis
nördlicher Theil

Zu finden bey Joh. Neumann, in Augsburg
13-M.S. No. 64



*Oberfächsischen
Kreises
südlicher Theil.*

Geographische Meilen 15 auf 1 Grad



Biblioth. Rhen.-Traj.
d. d.
Vir. Cl. G. Moll.
MAPPAE TERRESTRES.
Sect. *III. Atlas
tes.*
N^o. *3. i.*

Zufinden bey Joh. Valch in Augsburg

12

13M-9

N: 65

Biblioth. Rhen.-Traj.
 d. d.
 Vir. Cl. G. Moll.
 MAPPAE TERRESTRES.
 Sect. III. *Man*
tes.
 N^o. 3k.



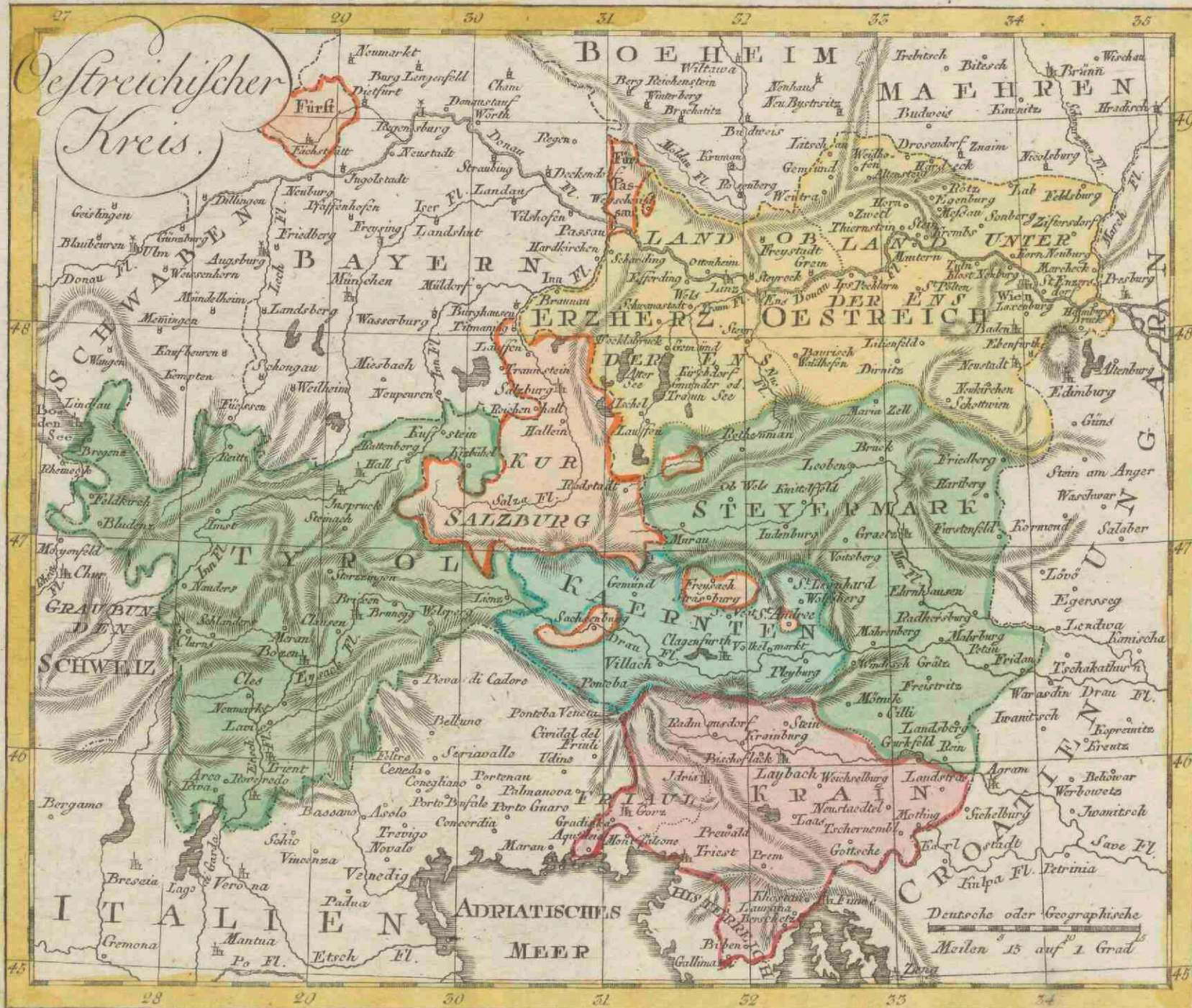
Zu finden bey Joh. Neuberger in Augsburg

13-M-10

N^o 66

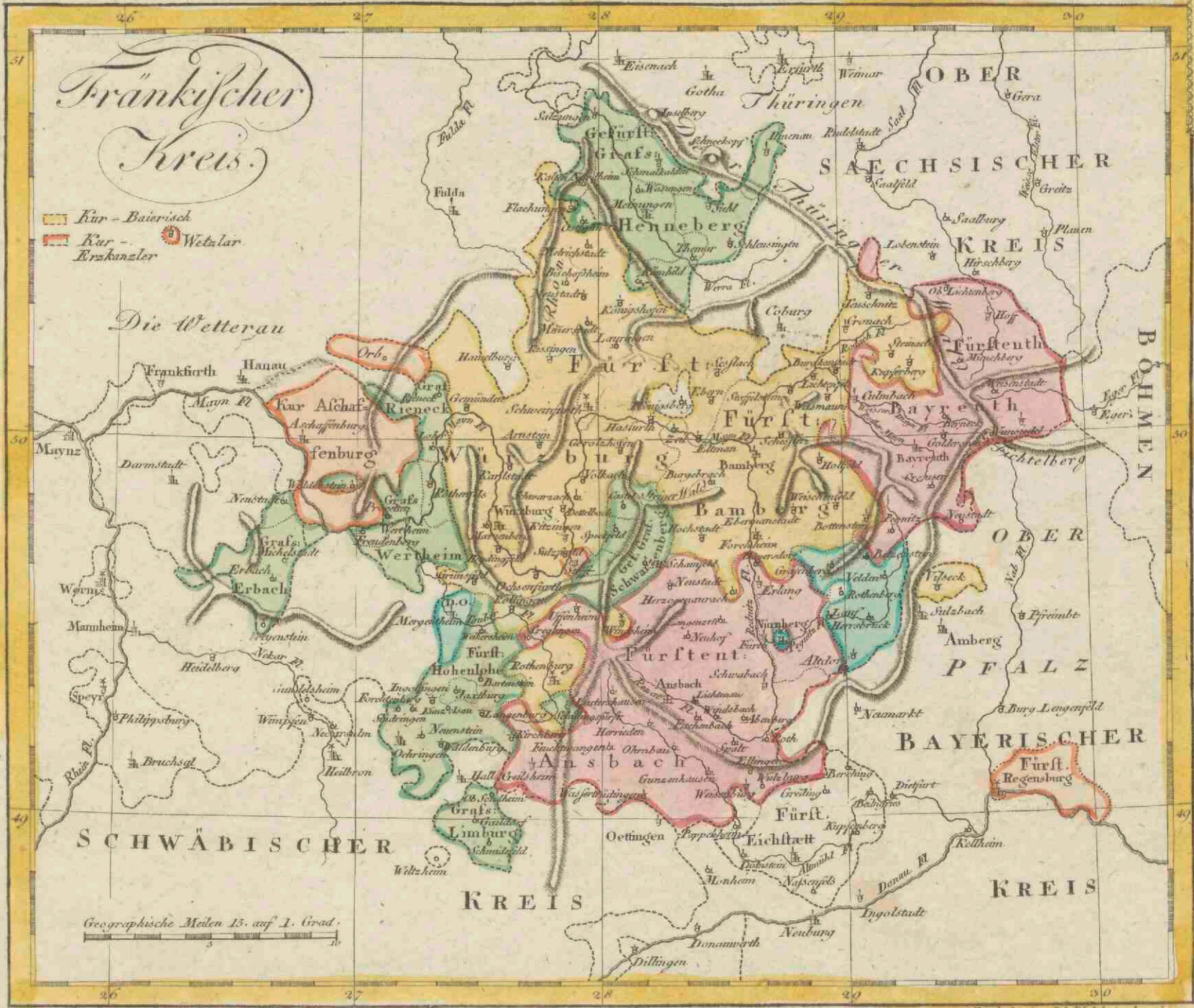
13

Biblioth. Rheg.-Traj.
 d. d.
 Vir. Cl. G. Moll.
 MAPPAE TERRESTRES.
 Sect. III. *Ma*
tes.
 No. 31.



No 67 14.
 13-M-11

Biblioth. Rhen.-Traj.
 d. d.
 Vir. Cl. G. Moll.
 MAPPAE TERRESTRES.
 Sect. III. *Man*
tes
 No. 3 m.



Fränkischer Kreis

Kur - Bayerisch
 Kur - Wetzlar
 Erzkanzler

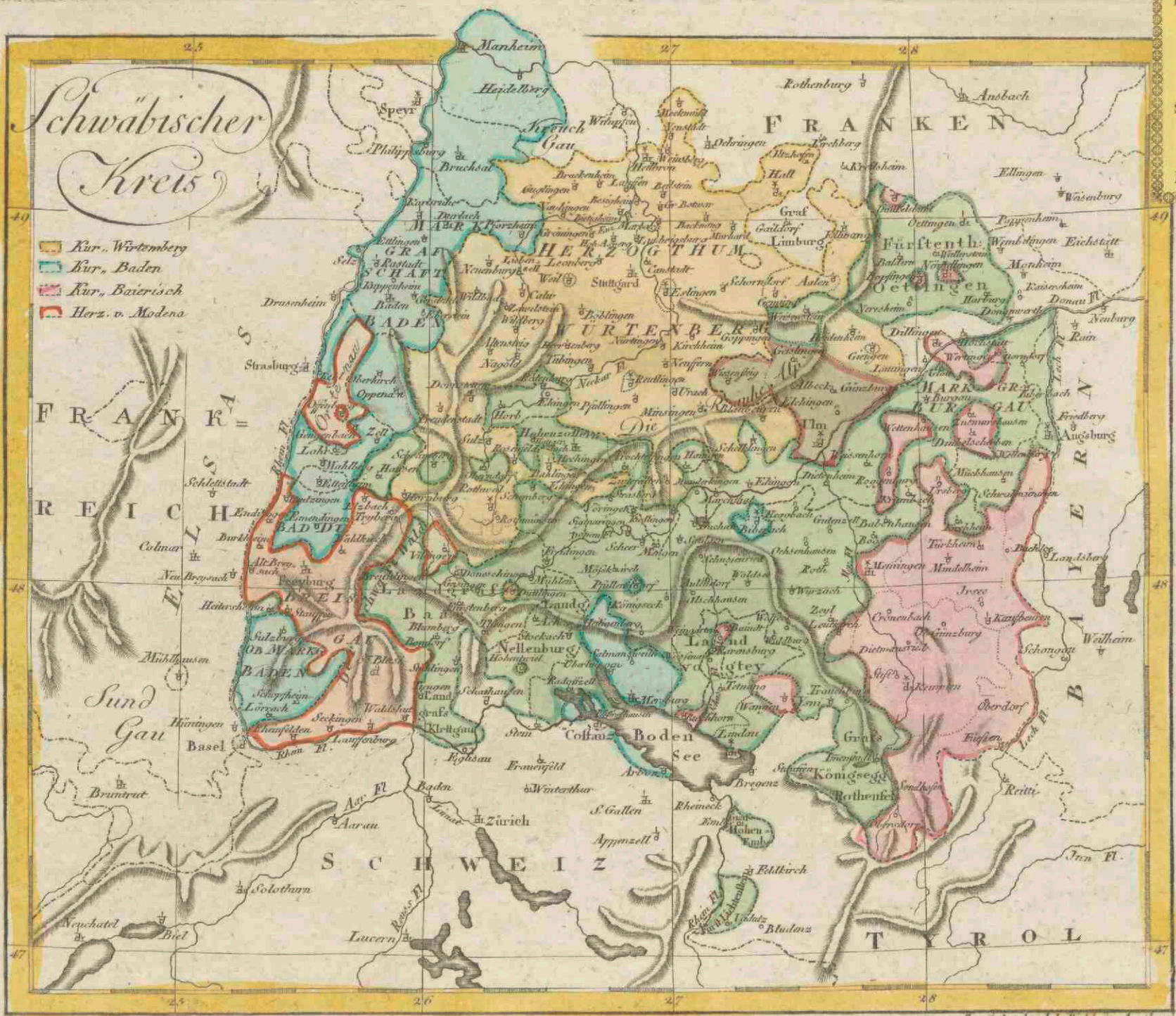
Geographische Meilen 15. auf 1. Grad.

Zu finden bei Joh. Valch in Augsburg

13 M - 12 No. 68

15

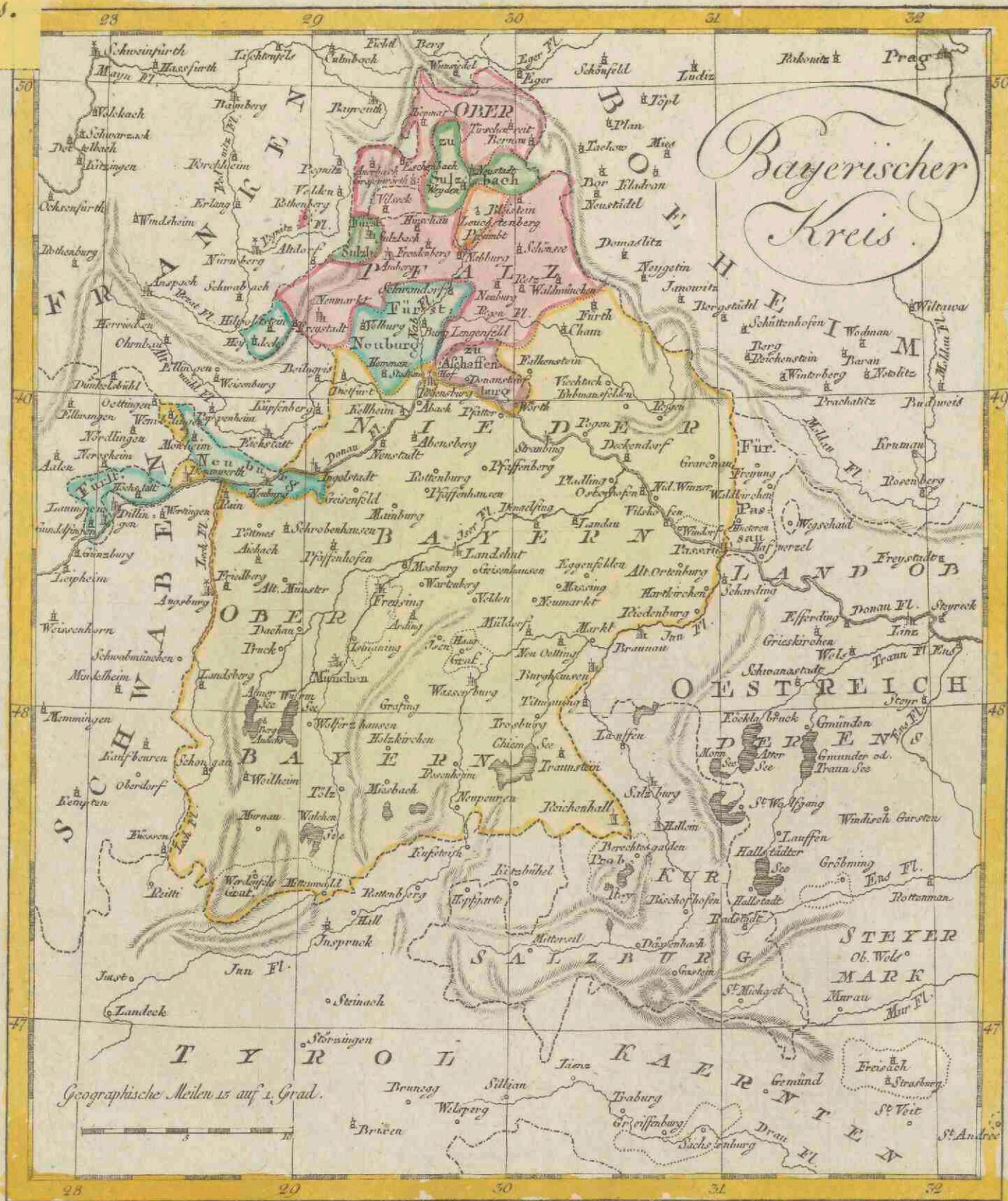
Biblioth. Rhen.-Traj.
 d. d.
 Vir. Cl. G. Moll.
 MAPPAE TERRESTRES.
 Sect. III. Atlas
 tes.
 No. 3. n.



Zu finden bey Joh. Walth in Augsburg

No 69
 13 M. 13

16.



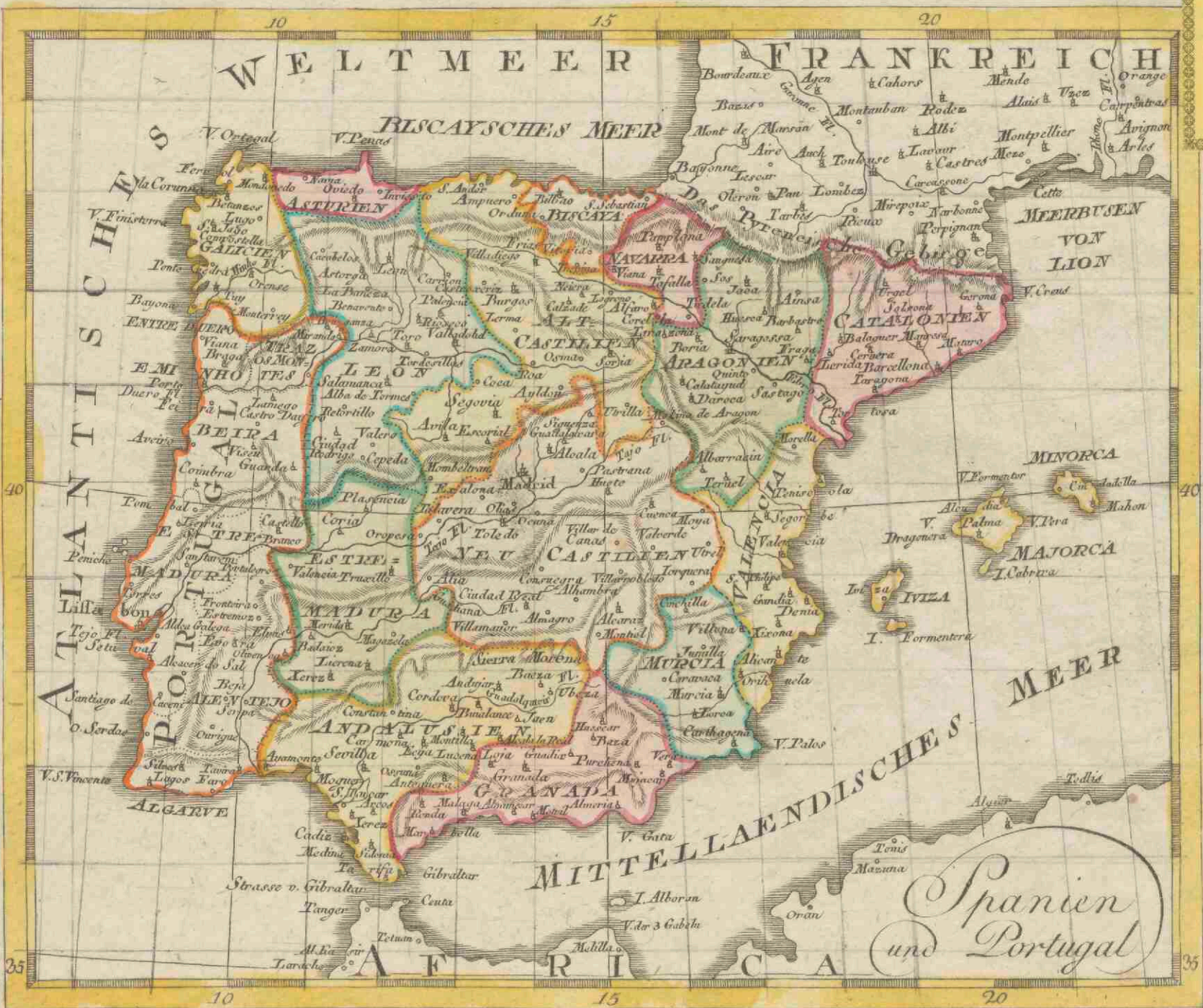
Geographische Meilen 15 auf 1 Grad.

Zu finden bey Joh. Wulch in Augsburg.

No. 70

13M-14
17

Biblioth. Rhen.-Traj.
 d. d.
 Vir. Cl. G. Moll.
 MAPPAE TERRESTRES.
 Sect. III. *Atlant.*
tel.
 No. 3 p.



Zu finden bey Joh. Wald in Augsburg

No. 71
 13M-15

Biblioth. Rhen.-Traj.
 d. d.
 Vir. Cl. G. Moll.
 MAPPAE TERRESTRES.
 Sect. III. *Aslan*
tes
 N°. 36*



N^o 72 21.
 13 M-16

Biblioth. Rhen.-Traj.

d. d.

Vir Cl. G. Moll.

MAPPÆ TERRESTRES.

Sect. III. *Asien*
tes.

No. 39.



Zu finden bey Joh. Walch in Leipzig

No. 73
22
13 M-17



Biblioth. Rhen.-Traj.
 d. d.
 Vir Cl. G. Moll.
 MAPPAE TERRESTRES.
 Sect. III. Atlantes.
 N^o. 37.

Zu finden bey Joh. Walch in Augsburg.
 N^o. 74
 24.
 13 M-18



Amerika
MEER

13-M-19
25

Biblioth. Rhen.-Traj.

d. d.

Vir Cl. G. Moll.

MAPPÆ TERRESTRES.

Sect. III. Atlantes.

No. 38.

Zu finden bey Joh. Walch in Augsburg

No. 75



Zu finden bey Job. Walch in Augsburg.

13 M. 70

N: 76 28.