



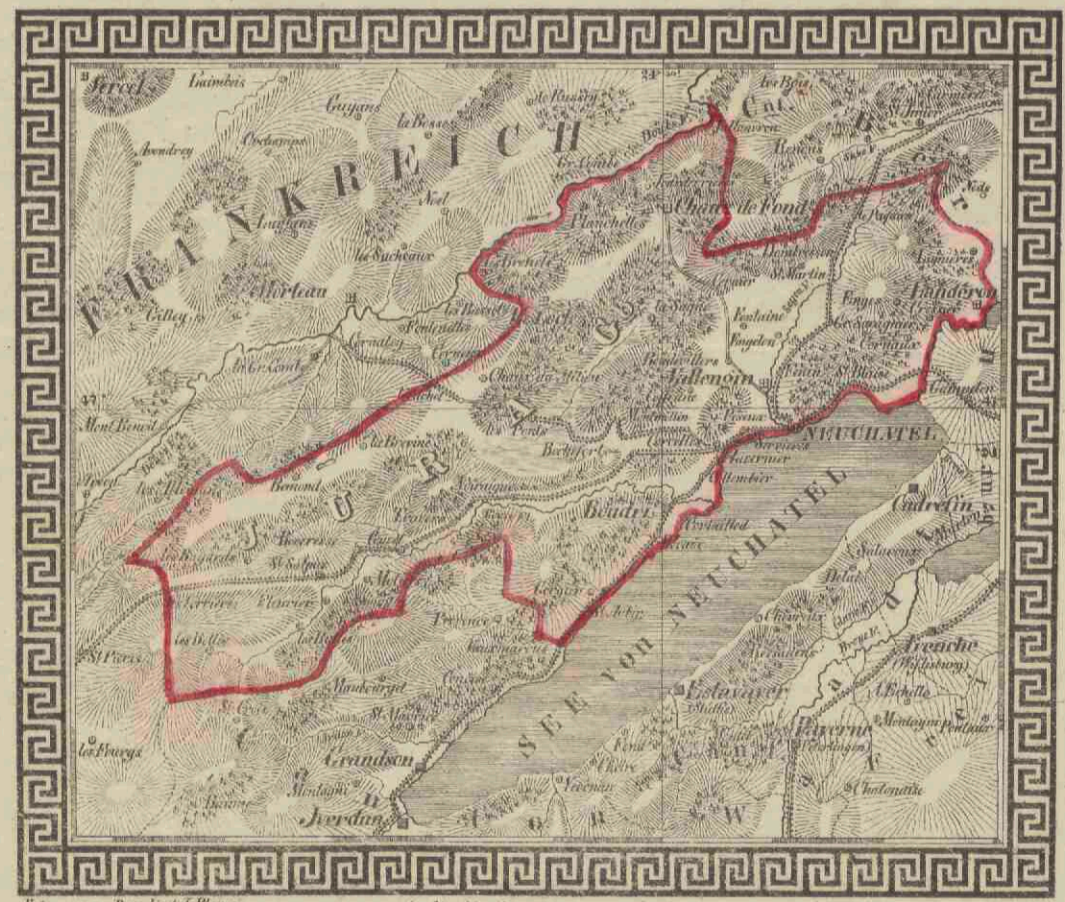
Atlas des Ko?nigreichs Preussen in siebenundzwanzig Bla?ttern

<https://hdl.handle.net/1874/430612>

Biblioth. Rhen.-Traj.
d. d.
Vir Cl. G. Moll.
MAPPAE TERRESTRES
Sect. V. Regim.
S. 3. German.
N^o. 34. a.

A T L A S
des Königreichs
PREUSSENS
IN
siebenundzwanzig Blättern

FÜRSTENTHUM NEUCHÂTEL.



Verf. u. geogr. von Franz Lind. 1. Blatt. Maßstab von 1/100 000. 2. geogr. Maß.

E R F U R T

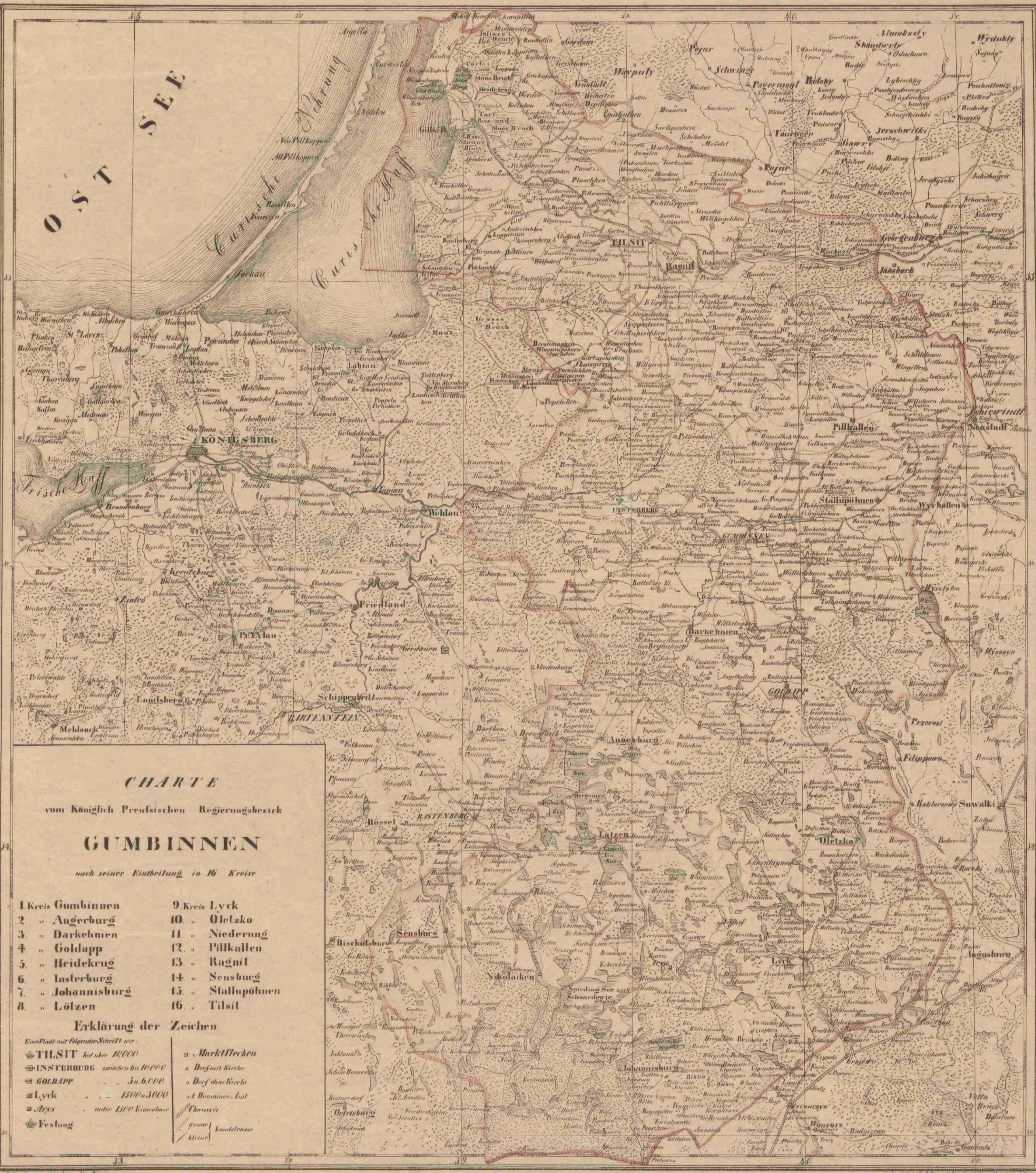
Verlag der **MÜLLERSCHEN** Buchhandlung.

1831.

lithogr. u. gedruckt in C. A. BYRAUD'S KUNSTANSTALT in Neuhaldensleben.

B. Wohlmuht. ser. u. lth.

48 a



CHARTÉ
 vom Königlich Preussischen Regierungsbezirk
GUMBINNEN
 nach seiner Eintheilung in 16 Kreise

- | | |
|--------------------|-------------------|
| 1. Kreis Gumbinnen | 9. Kreis Lyck |
| 2. " Angerburg | 10. " Oletzko |
| 3. " Darkehmen | 11. " Niederung |
| 4. " Goldapp | 12. " Pölkallen |
| 5. " Heidekrug | 13. " Ragnit |
| 6. " Insterburg | 14. " Sensburg |
| 7. " Johannisburg | 15. " Stallupönen |
| 8. " Lötzen | 16. " Tilsit |

Erklärung der Zeichen

- Eine Stadt mit folgender Schrift ist:
- TILSIT über 10,000
 - INSTERBURG zwischen 6 u. 10,000
 - GOLDAPP zu 6,000
 - Lyck 1,500 u. 3,000
 - Arys unter 1,500 Einwohner
 - Festung
- Marktstellen
 - Dorfmit Kirche
 - Dorf ohne Kirche
 - ▲ Dominican. Aut.
 - ▲ Chorische
 - große Landtheile
 - kleine

Biblioth. Rhen.-Traj.
 d. d.
 Vir Cl. G. Moll.
 MAPPAE TERRESTRES.
 Sect. V. Regionis
 Europae
 S. Germaniae
 N. 34. c.



CHARTE
 vom Königlich Preussischen Regierungsbezirk
KÖNIGSBERG
 nach seiner Eintheilung in 20 Kreise

1 Kreis Memel	11 Kreis Heiligenbeil
2 Fischhausen	12 Braunsberg
3 Stadt-Kreis Königsberg	13 Pr. Holland
4 Land-Kreis Königsberg	14 Mohrunen
5 Kreis Labiau	15 Heilsberg
6 Wehlau	16 Rüssel
7 Gerdauen	17 Ortelburg
8 Rastenburg	18 Allenstein
9 Friedland	19 Osterode
10 Pr. Eylau	20 Neidenburg

Erklärung der Zeichen:

Ein Kreis mit folgender Schrift, wie:
 ● **KÖNIGSBERG** hat über 10,000 „ Dorf mit Kirche
 ■ **MEMEL** zwischen 6 und 10,000 „ ohne Kirche
 ■ **INSTERBURG** von 3 u. 6,000 „ A. Domainen- und
 ■ **Rüssel** „ 1,000 u. 3,000 „ Chaussee
 ■ **Barthen** unter 1,000 Einwohner „ Post- u. große Landstrassen
 ■ **Festung** „ kleine Landstrassen
 ■ **Markt-Platz**

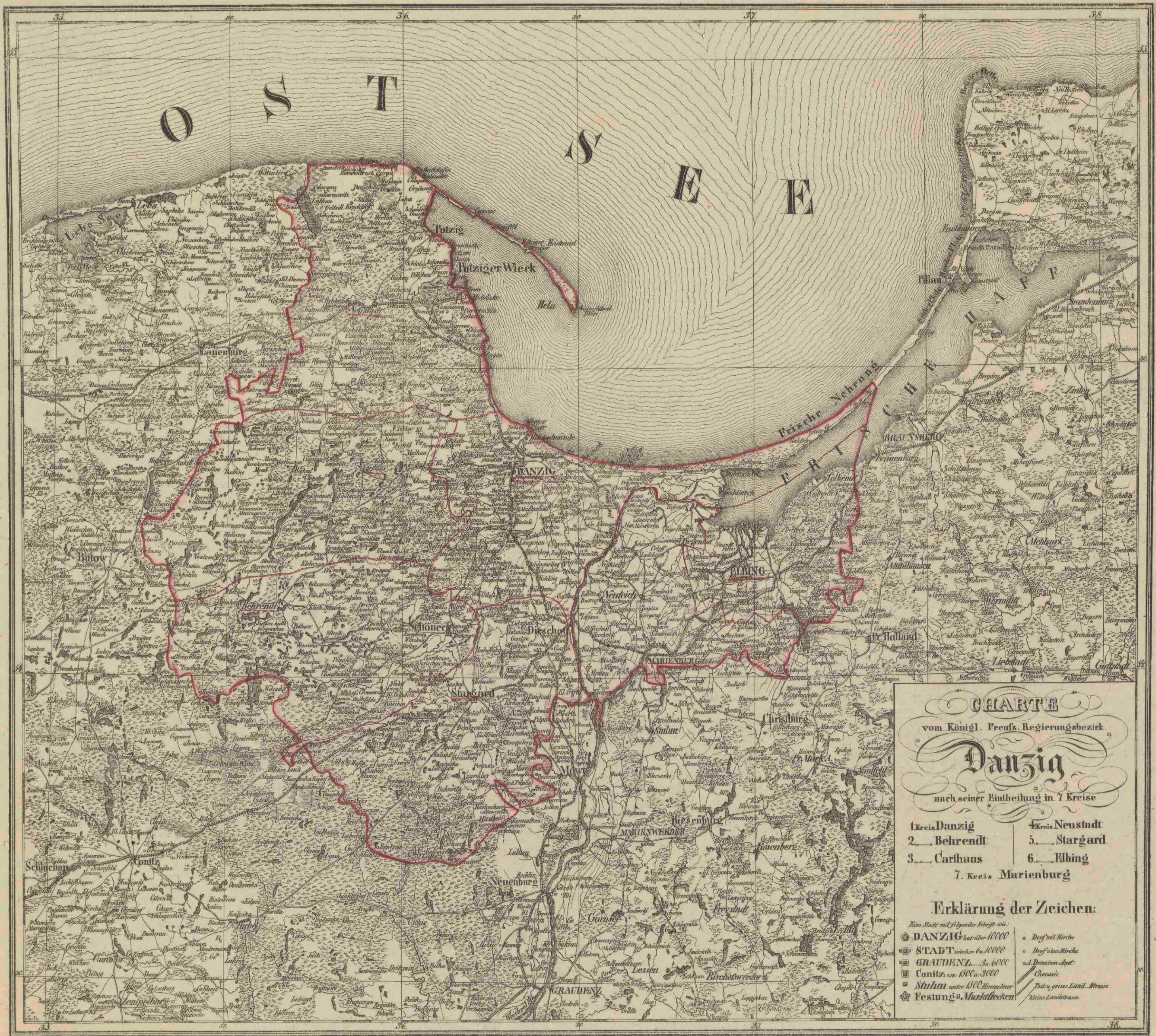
Königsberg, nach geschichtl. von L. v. Bennigsen

Verf. v. C. A. Brunsen, Verleger in Königsberg

Biblioth. Rhen.-Traj.
 d. d.
 Vir Cl. G. Moll.
 MAPPAE TERRESTRES
 Sect. V. Regionis
 S.3. Germania
 No. 34. d.

455

Biblioth. Rhen.-Traj.
 d. d.
 Vir Cl. G. Moll.
 MAPPAE TERRESTRES
 Sect. **V. Regiones**
Europae
S. 3. Germania
 No. 34. e.

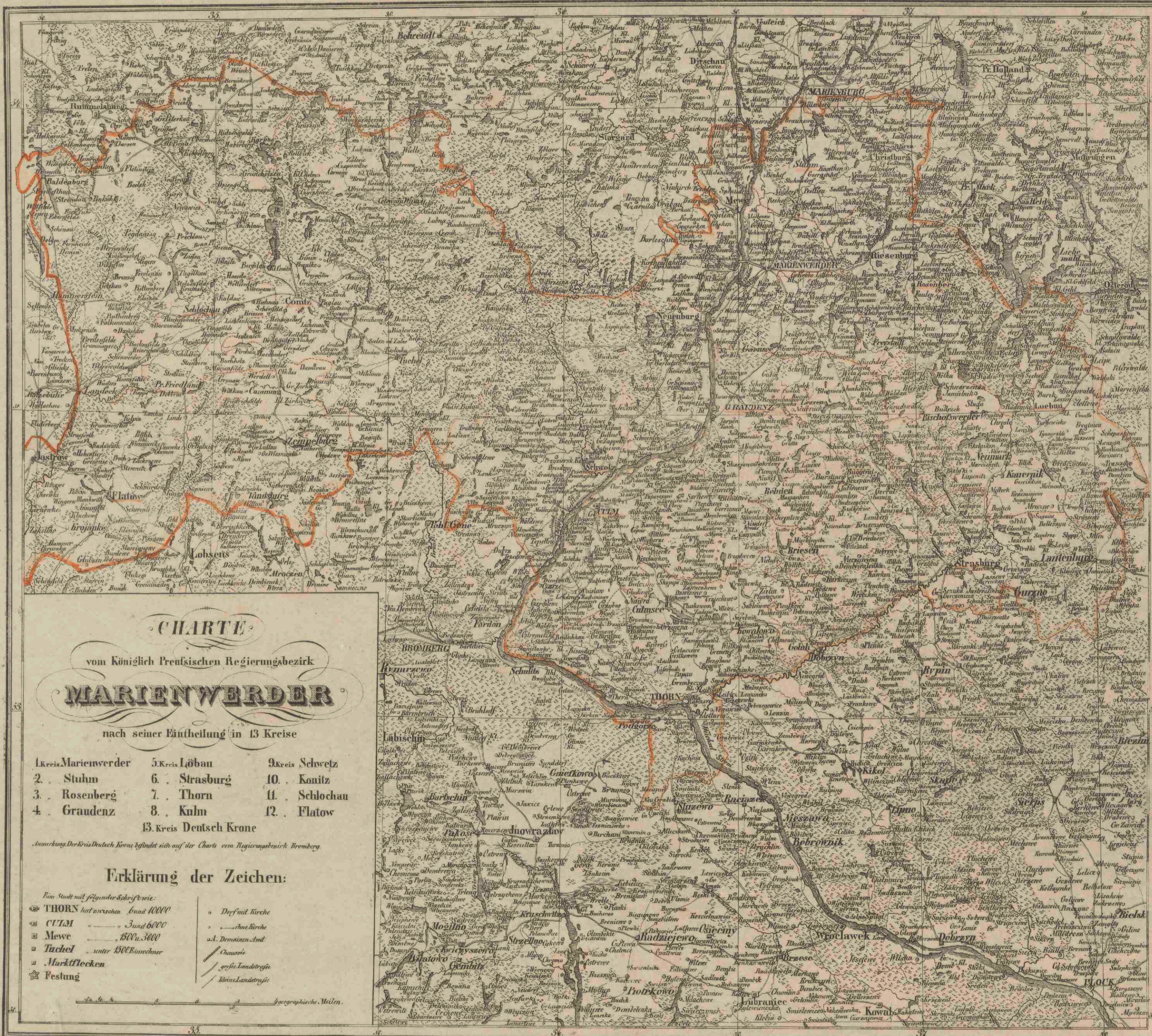


CHARTE
 vom Königl. Preuss. Regierungsbezirk
Danzig
 nach seiner Eintheilung in 7 Kreise

- | | |
|---------------------|-------------------|
| 1. Kreis Danzig | 4. Kreis Neustadt |
| 2. Behrendt | 5. Stargard |
| 3. Carthaus | 6. Elbing |
| 7. Kreis Marienburg | |

Erklärung der Zeichen:
 Eine Stadt mit folgender Bevölkerung:
 ● DANZIG über 10000
 ■ STADT zwischen 6000
 ■ GRAUDENZ 3000
 ■ Conitz von 1000-3000
 ■ Stadt unter 1000 Einwohner
 ★ Festung = Marktstellen
 ○ Dorf mit Kirche
 ○ Dorf ohne Kirche
 □ Domainen Land
 — Chaussee
 — Post u. große Land-Strasse
 — kleine Landstrasse

402



CHARTÉ
vom Königlich Preussischen Regierungsbezirk
MARIENWERDER
nach seiner Eintheilung in 13 Kreise

1. Kreis Marienwerder	5. Kreis Löbau	9. Kreis Schwetz
2. Stuhm	6. Strassburg	10. Konitz
3. Rosenberg	7. Thorn	11. Schlochau
4. Graudenz	8. Kulm	12. Flatow
	13. Kreis Deutsch Krone	

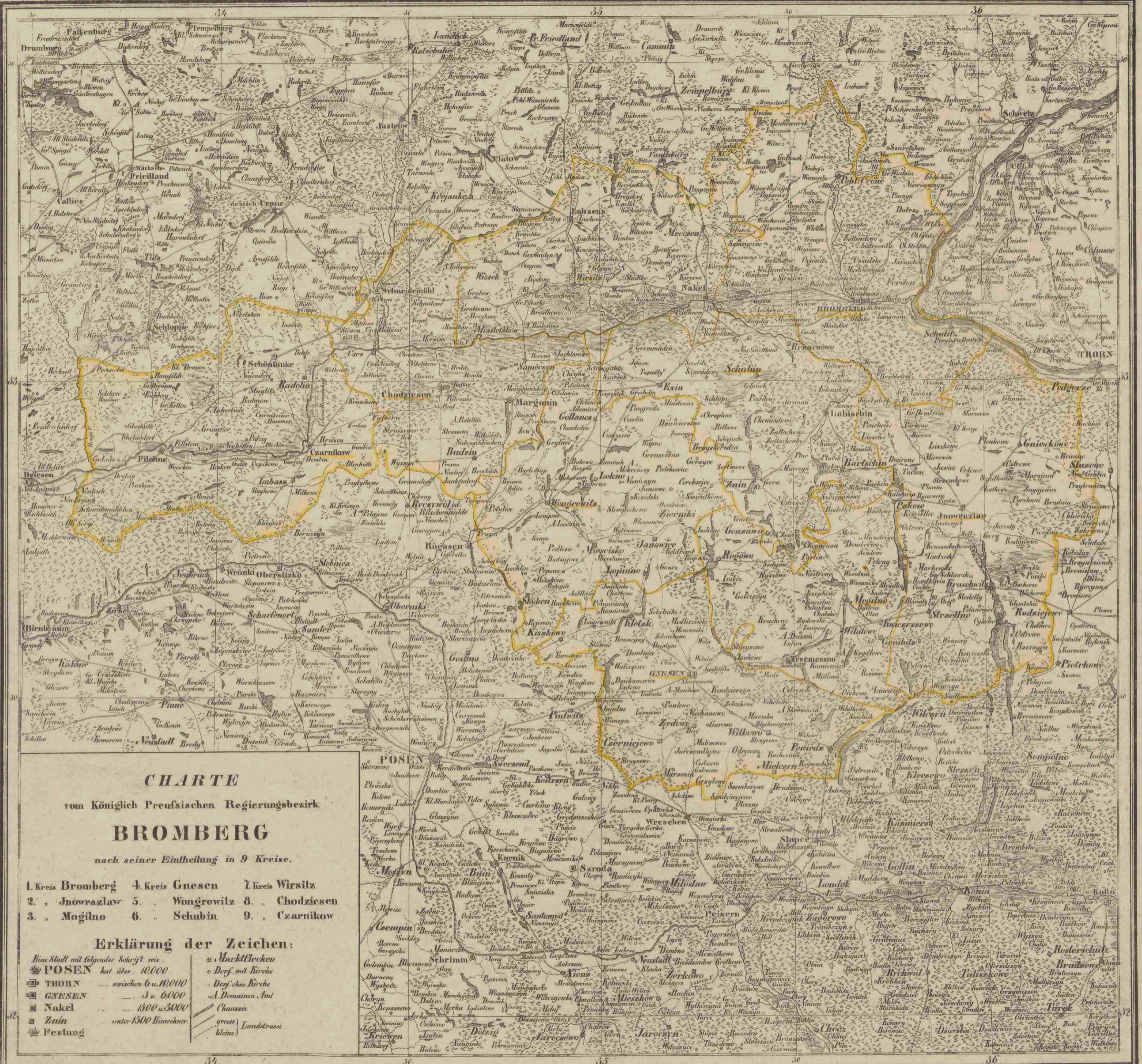
Anmerkung: Der Kreis Deutsch Krone befindet sich auf der Charte vom Regierungsbezirk Bromberg

Erklärung der Zeichen:

Ein Stadt mit folgender Schriftart:	• Dorf mit Kirche
THORN hat zwischen 100000	• AneKirche
CITL 100000	• a. Domänen-Land
Mewe 100000	— Chaussee
Tachel unter 1000 Einwohner	— große Landstrasse
Marktflecken	— kleine Landstrasse
Festung	

Geographische Meilen.

48A



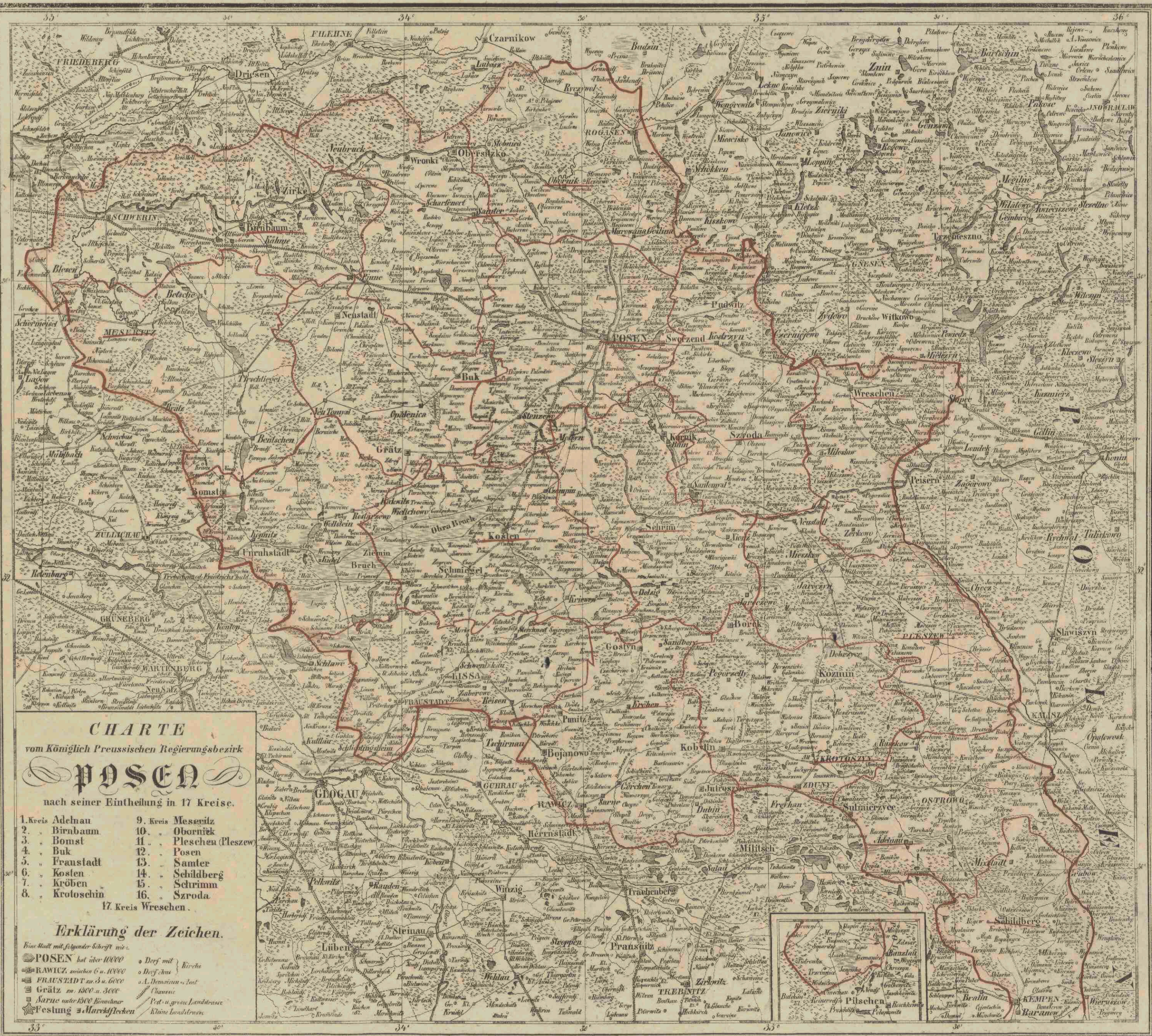
CHARTÉ
vom Königlich Preussischen Regierungsbezirk
BROMBERG
nach seiner Eintheilung in 9 Kreise.

- | | | |
|-------------------|-----------------|------------------|
| 1. Kreis Bromberg | 4. Kreis Gnesen | 7. Kreis Wirsitz |
| 2. „ Inowrazlaw | 5. „ Wągrowitz | 8. „ Chodziesen |
| 3. „ Mogilno | 6. „ Schubin | 9. „ Czarnikow |

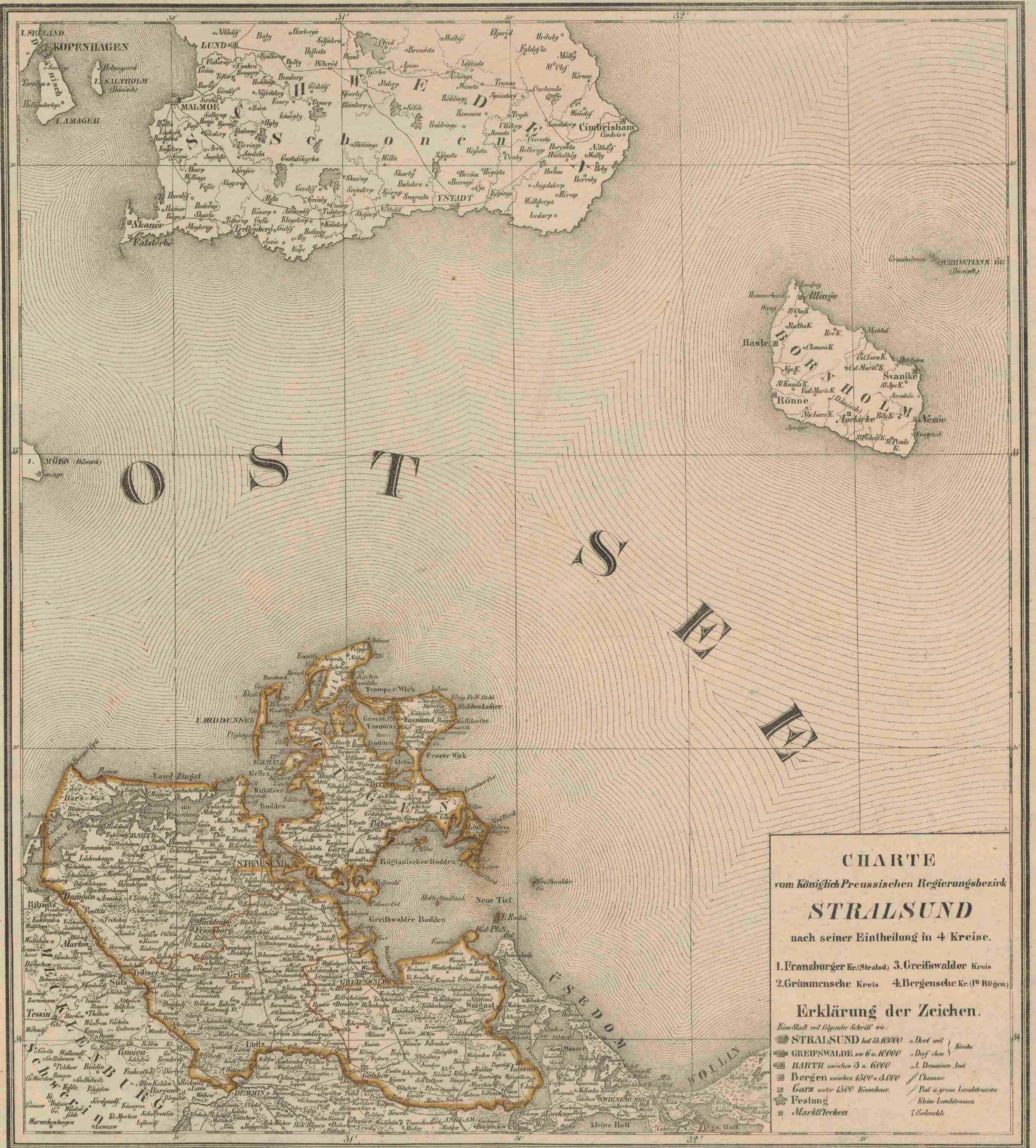
Erklärung der Zeichen:

- | | |
|--|---|
| <ul style="list-style-type: none"> □ POSEN hat über 10000 □ THORN — zwischen 6 u. 10000 □ GNESEN — „ „ 3 u. 6000 □ NAKEL — „ „ 1500 u. 3000 □ ZUIN — unter 1500 Einwohner. □ Festung | <ul style="list-style-type: none"> ○ Markt-Orten ○ Dorf mit Kirche ○ Dorf ohne Kirche — A. Domainen, Amt — Chaussee — große Landstrasse — kleine |
|--|---|

udg



40 h



CHARTE
 vom Königlich Preussischen Regierungsbezirk
STRALSUND
 nach seiner Eintheilung in 4 Kreise.

- 1. Franzburger Kr. (Stralsund)
- 2. Grimmische Kreis
- 3. Greifswalder Kreis
- 4. Bergische Kr. (Rügen)

Erklärung der Zeichen.

- Eine Stadt mit eigener Schrift wie:
- STRALSUND hat über 10000
 - GREIFSWALDE zw. 6 u. 10000
 - BARTH zwischen 3 u. 6000
 - Bergen zwischen 1500 u. 3000
 - Ganz unter 1500 Einwohner
 - Festung
 - Markt/Lecken
- Dorf mit Kirche
 Dorf ohne Kirche
 A. Domainen Amt
 Chaussee
 Post u. große Landstrassen
 Kleine Landstrassen
 Eisenbahn

Karte u. ges. von Prem. Lieut. Blunck

1 2 3 4 5 geogr. Meilen

Lith. in C. J. Eyraud's Kunstanstalt an Neuhofenstraße

481

Biblioth. Rhen.-Traj.
 d. d.
 Vir Cl. G. Moll.
 MAPPAE TERRESTRES.
 Sect. V. Regione
 Europae
 S. 3. Germania
 N. 34. C.



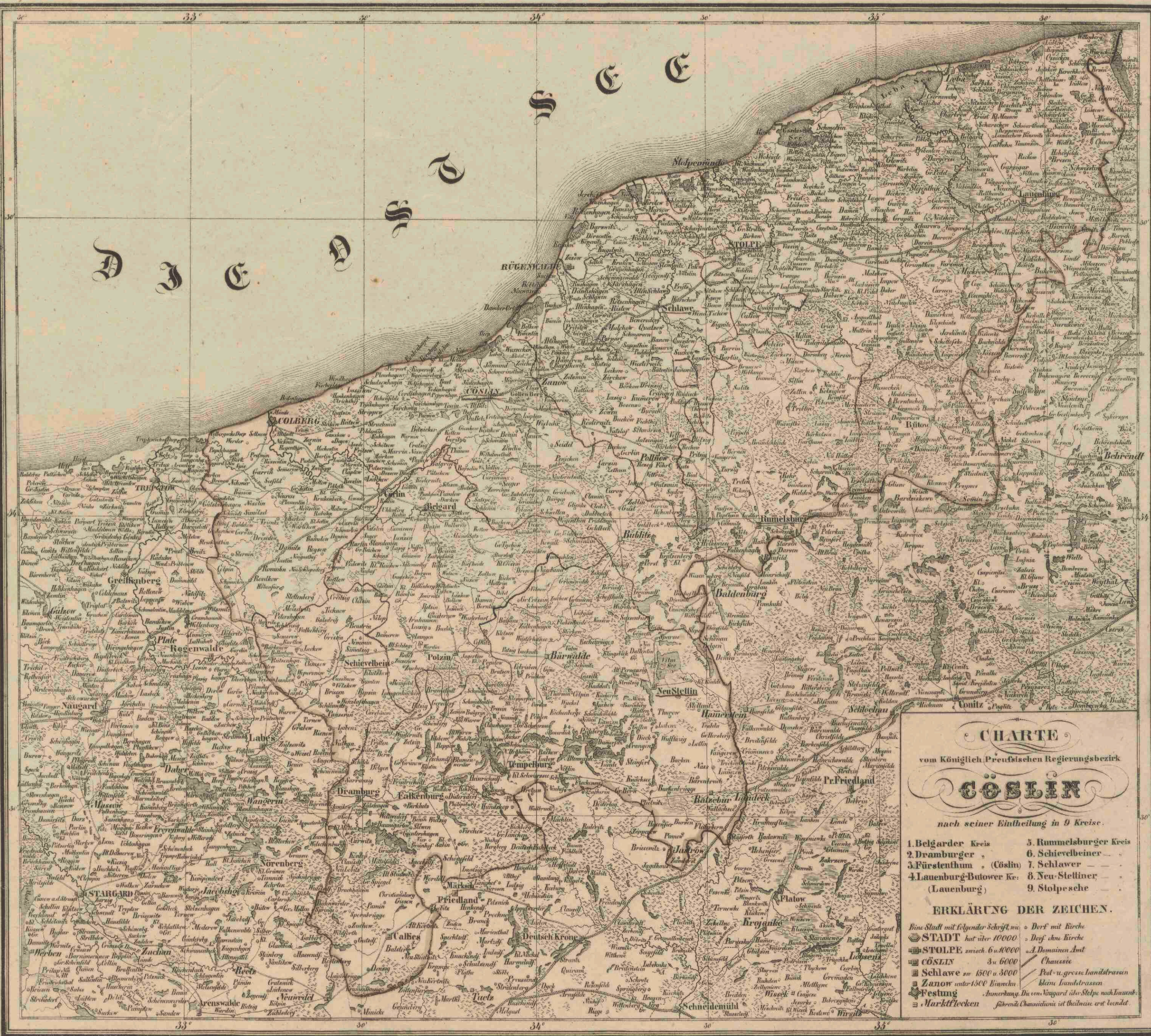
CHARTE
 vom königlich Preussischen Regierungsbezirk
Stettin
 nach seiner Eintheilung in 15 Kreise

- | | |
|-------------------------------------|-------------------------|
| 1 Kreis Anclam | 7 Kreis Pyritz |
| 2 " Cammin | 8 " Stettin |
| 3 " Demmin | 9 " Randow (Stettin) |
| 4 " Greiffenberg | 10 " Regenwalde |
| 5 " Greiffenhagen | 11 " Saatzig (Stargard) |
| 6 " Naugard | 12 " Ueckermünde |
| 13 Kreis Usedom-Wollin (Swinemünde) | |

Erklärung der Zeichen
 Eine Stadt mit folgender Schrift, wie:
 STETTIN hat über 10000 Dorf mit Kirche
 STARGARD zwischen 10000 ohne Kirche
 TREPTOW 50000 A. Domänen Amt
 Cammin 15000/5000 Chaussee
 Plate unter 1500 Einwohner Post- u. gesetzl. Landstrassen
 Festung Kleine Landstrassen
 Marktstellen Trank- u. Wein-Anstalt über Stettin nach
 Götlin, Pilsener- u. Chaussee-Anstalt in Bützow und
 Gollnow

udh

Biblioth. Rhen.-Traj.
d. d.
Vir Cl. G. Moll.
MAPPAE TERRESTRES.
Sect. V. Regionis
S. Europae.
S. 3. Germania.
N^o 34. C.



CHARTÉ
vom Königlich Preussischen Regierungsbezirk
CÖSLIN
nach seiner Eintheilung in 9 Kreise.

- | | |
|--------------------------------------|------------------------|
| 1. Belgard'scher Kreis | 5. Rummelsburger Kreis |
| 2. Draburger Kreis | 6. Schivelbeiner |
| 3. Fürstenthum (Cöslin) | 7. Schlawer |
| 4. Lauenburg-Butower Kr. (Lauenburg) | 8. Neu-Stettiner |
| | 9. Stolp'sche |

ERKLÄRUNG DER ZEICHEN.

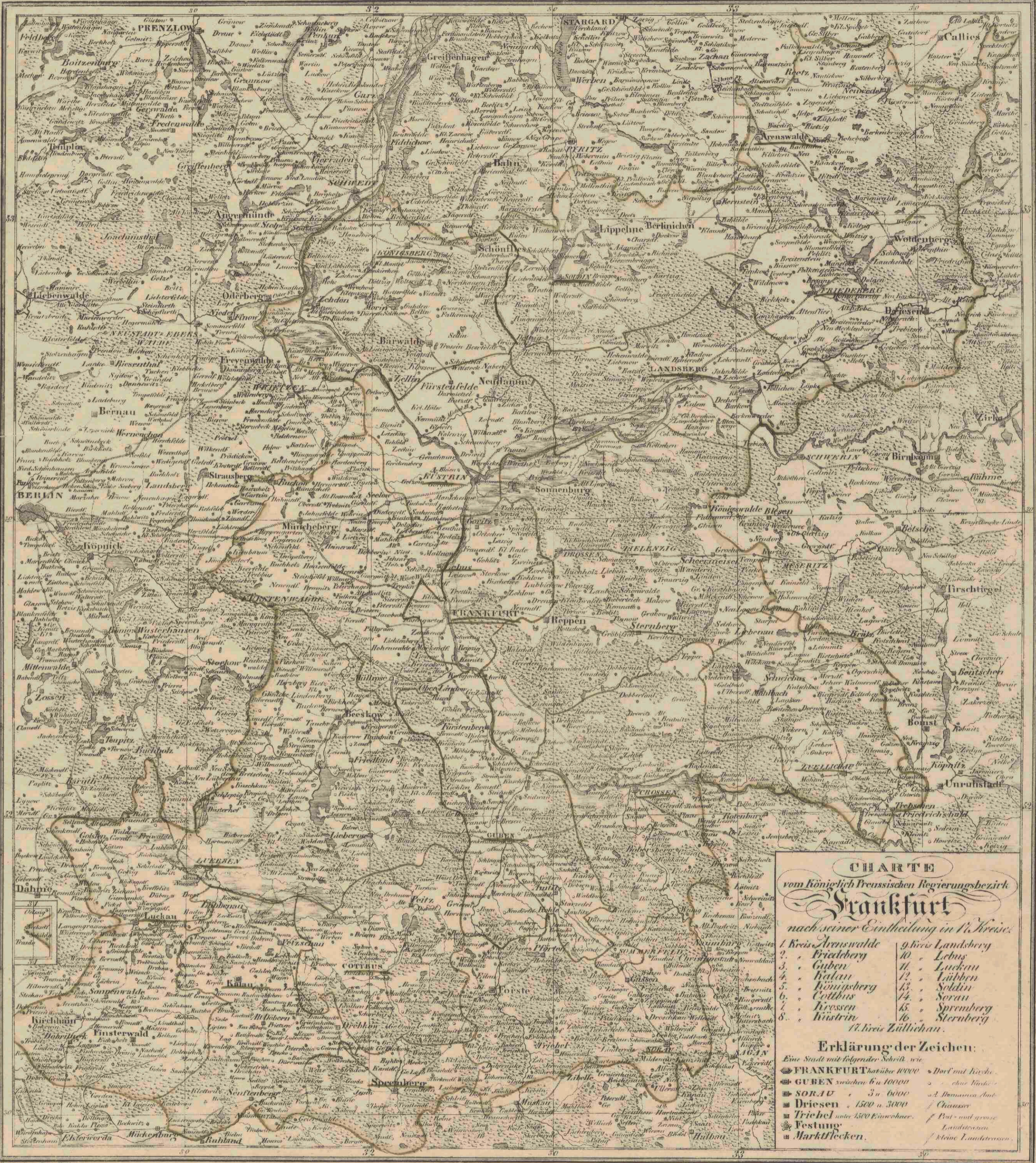
Eine Stadt mit folgender Schrift wie
STADT hat über 10000 Dorf mit Kirche
STOLPE zwisch. 6 u. 10000 A. Domainen Amt
CÖSLIN 3 u. 6000 Chaussee
Schlawe zw. 1500 u. 3000 Post- u. gress. Landstrassen
Zanow unter 1500 Einwohn. klein. Landstrassen
Festung Anmerkung. Die von Naugard über Stolpe nach Inowraz.
Marktlecken fährbar. Chaussee ist theilweise erst beendet.

Woll



Biblioth. Rhen.-Traj.
d. d.
Vir Cl. G. Moll.
MAPPAE TERRESTRES.
Secl. V. Regionis
S. Germaniae
No. 34. M.

48 m

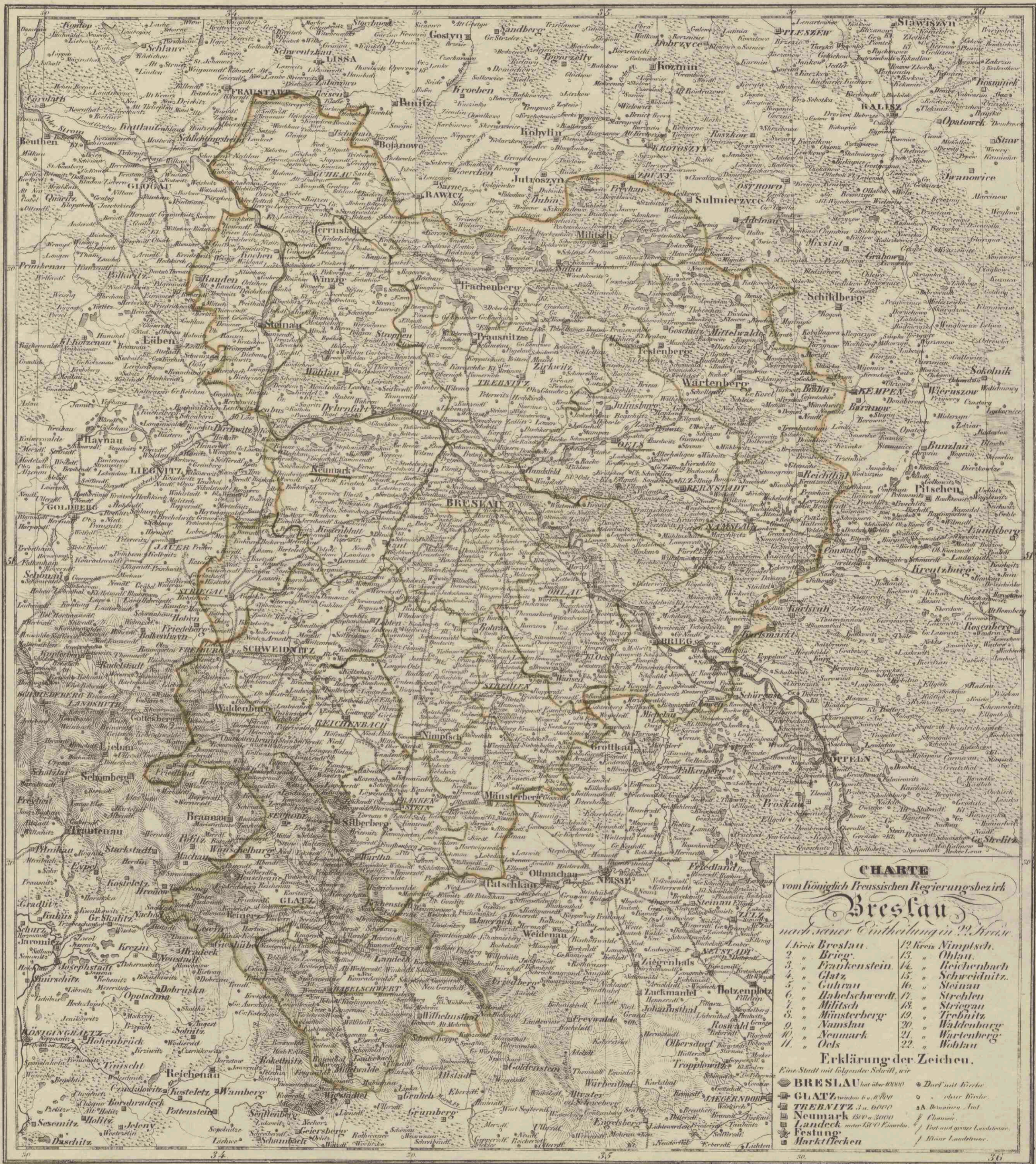


CHARTÉ
vom königlich Preussischen Regierungsbezirk
Frankfurt
nach seiner Einteilung in Kreise.

1. Kreis Arnswalde	9. Kreis Landsberg
2. Kreis Friedberg	10. Kreis Lebus
3. Kreis Guben	11. Kreis Luckau
4. Kreis Kaban	12. Kreis Labiau
5. Kreis Königsberg	13. Kreis Soldin
6. Kreis Cottbus	14. Kreis Sorau
7. Kreis Rixsen	15. Kreis Spremberg
8. Kreis Küstrin	16. Kreis Sternberg
	17. Kreis Züllichau

Erklärung der Zeichen:

■ Eine Stadt mit folgender Schrift, wie	■ Dorf mit Kirche
■ FRANKFURT über 10000	■ ohne Kirche
■ GUBEN zwischen 6 u 10000	■ 2. Ordnung Amt
■ SORAU „ 3 u 6000	■ Chaussee
■ Driesen „ 1500 u 3000	■ Post- und große Landstrassen
■ Triebel unter 1500 Einwohner	■ kleine Landstrassen
■ Festung	
■ Marktstellen	



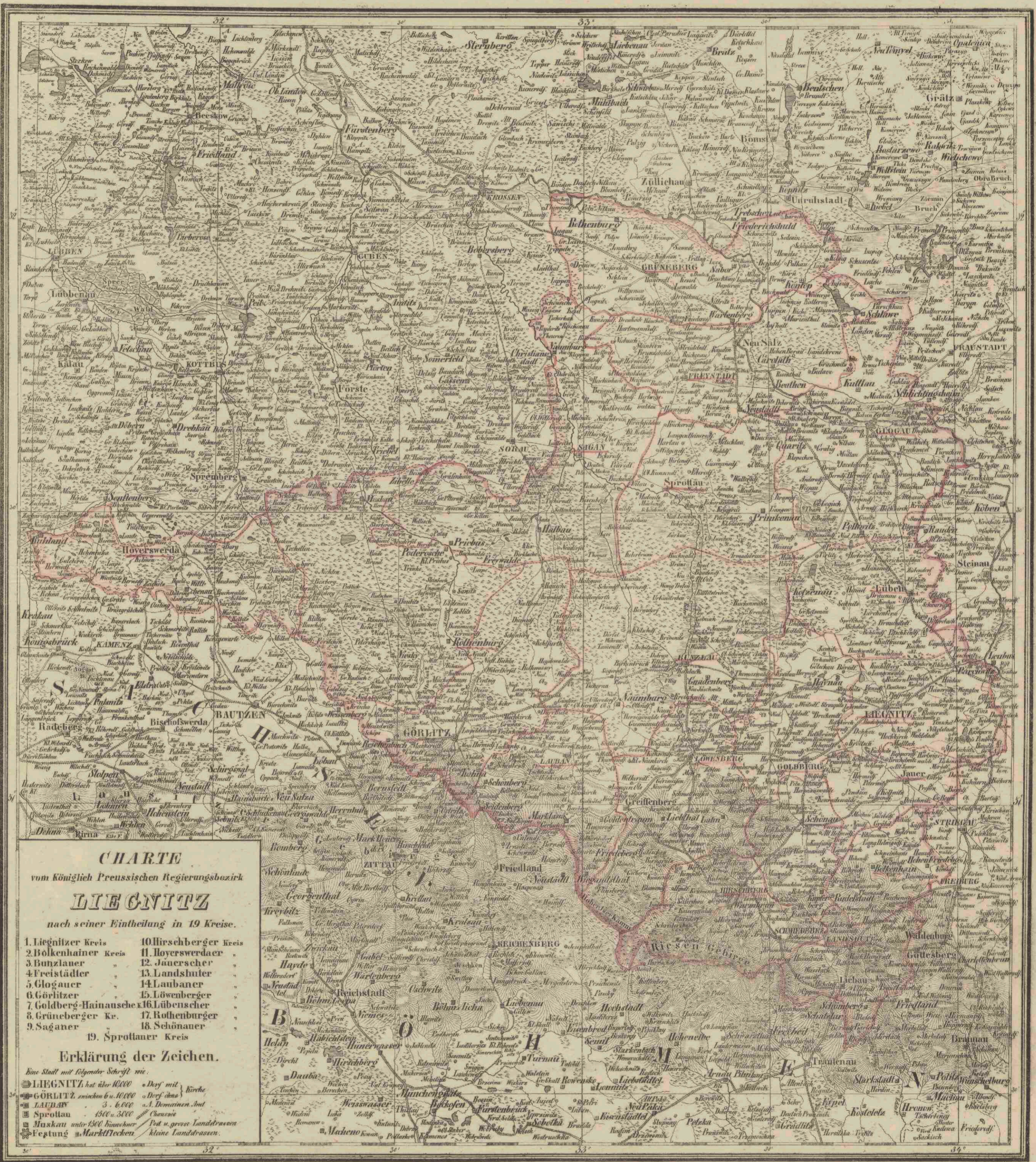
CHARTÉ
 vom königlich Preussischen Regierungsbezirk
Breslau
 nach seiner Einteilung in 22 Kreise

1. Kreis Breslau	12. Kreis Nimptsch.
2. " Brieg	13. " Ohlau
3. " Frankenstein	14. " Reichenbach
4. " Glatz	15. " Schweidnitz
5. " Guben	16. " Stein
6. " Habelschwerdt	17. " Ströben
7. " Mißisch	18. " Strögan
8. " Münsterberg	19. " Traubitz
9. " Namshau	20. " Waldenburg
10. " Neumark	21. " Wartenberg
11. " Oels	22. " Woblan

Erklärung der Zeichen.

● BRESLAU hat über 60000	○ Dorf mit Kirche
■ GLATZ zwischen 60000	○ ohne Kirche
■ TREBITZ zu 6000	△ Domänen Gut
■ Neumark 5000-30000	□ Chaussee
■ Landeck unter 5000 Einwohner	□ Post und großer Landbesitzer
■ Festung	□ Bismarck-Landwehr
■ Markt/Platz	

Biblioth. Rhen.-Traj.
 d. d.
 Vir Cl. G. Moll.
 MAPPAE TERRESTRES.
 Sect. V. Regio
 B. Europa
 N. 34. p.

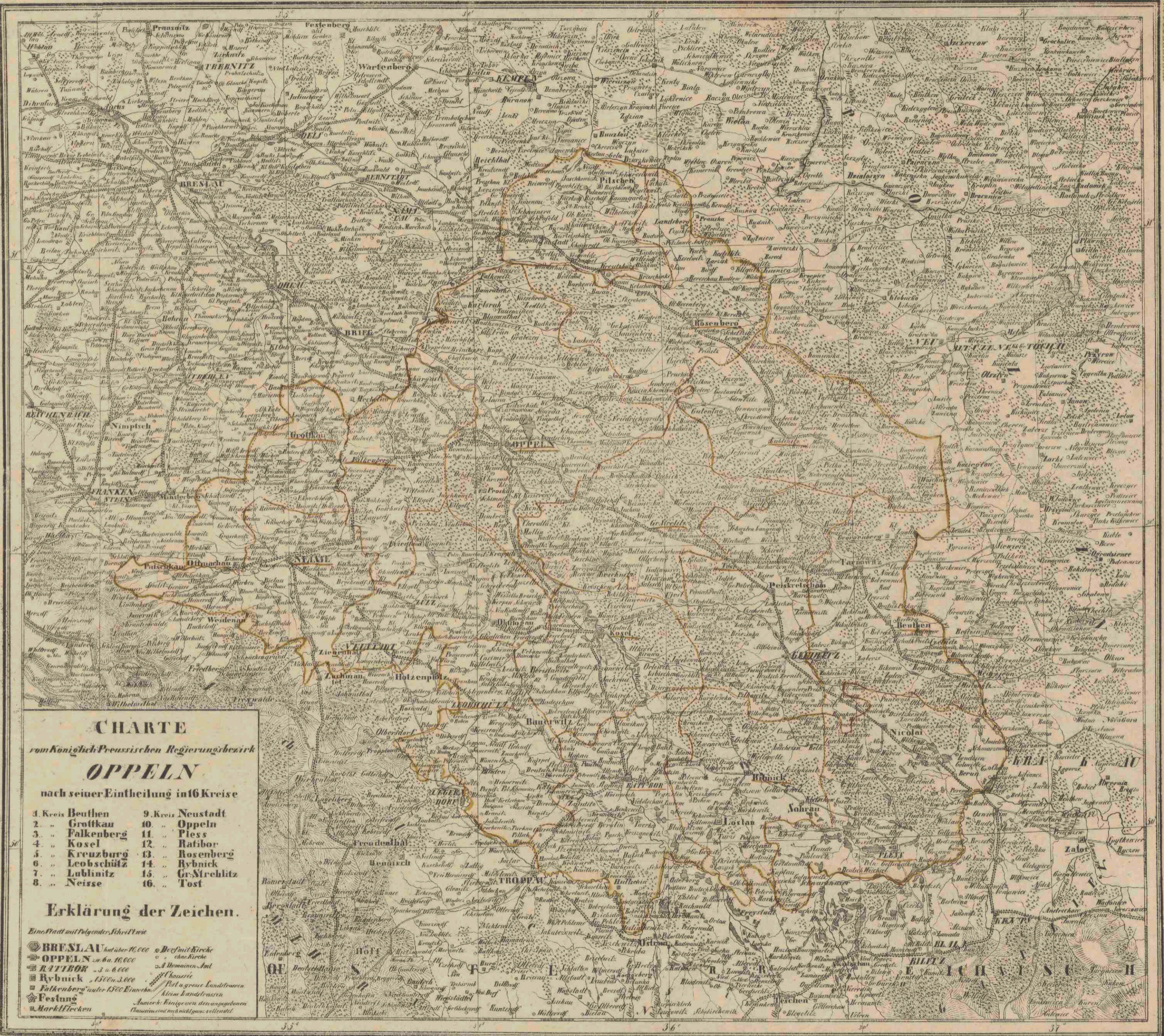


Verf. u. geogr. vom Prem. Lic. Blum.

Lith. in C. A. Heyndel's Buchdruckerei in Weidenfelden.

Biblioth. Rhen.-Traj.
d. d.
Vir Cl. G. Moll.
MAPPAE TERRESTRES.
Sect. V. Regione
S. 3. Germania
N. 34. o.

480



CHARTÉ
von Königlich Preussischen Regierungsbezirk
OPPELN
nach seiner Eintheilung in 16 Kreise

- | | |
|------------------|--------------------|
| 1. Kreis Beuthen | 9. Kreis Neustadt |
| 2. „ Grottkau | 10. „ Oppeln |
| 3. „ Falkenberg | 11. „ Pless |
| 4. „ Kosel | 12. „ Ratibor |
| 5. „ Kreuzburg | 13. „ Rosenberg |
| 6. „ Leobschütz | 14. „ Rybnick |
| 7. „ Lublinitz | 15. „ Gr.Strehlitz |
| 8. „ Neisse | 16. „ Tost |

Erklärung der Zeichen.

Ein Stadt mit folgender Schriftart

- **BRESLAU** hat über 10,000 Einwohner
- **OPPELN** „ „ „ 6,000
- **RATIBOR** „ „ „ 3,000
- **Rybnick** „ „ „ 1,500
- **Falkenberg** „ „ „ 1,000
- **Pestung** „ „ „
- **Markt/Flöcken** „ „ „

● Kirche
 ■ ohne Kirche
 ■ Domänen-Land
 ■ Chaussee
 ■ Part. a. große Landstrassen
 ■ Klein. von den angegebenen
 Landstrassen nach unten
 Landstrassen

489

QUARTZ

vom Königlich Preussischen Regierungsbezirk

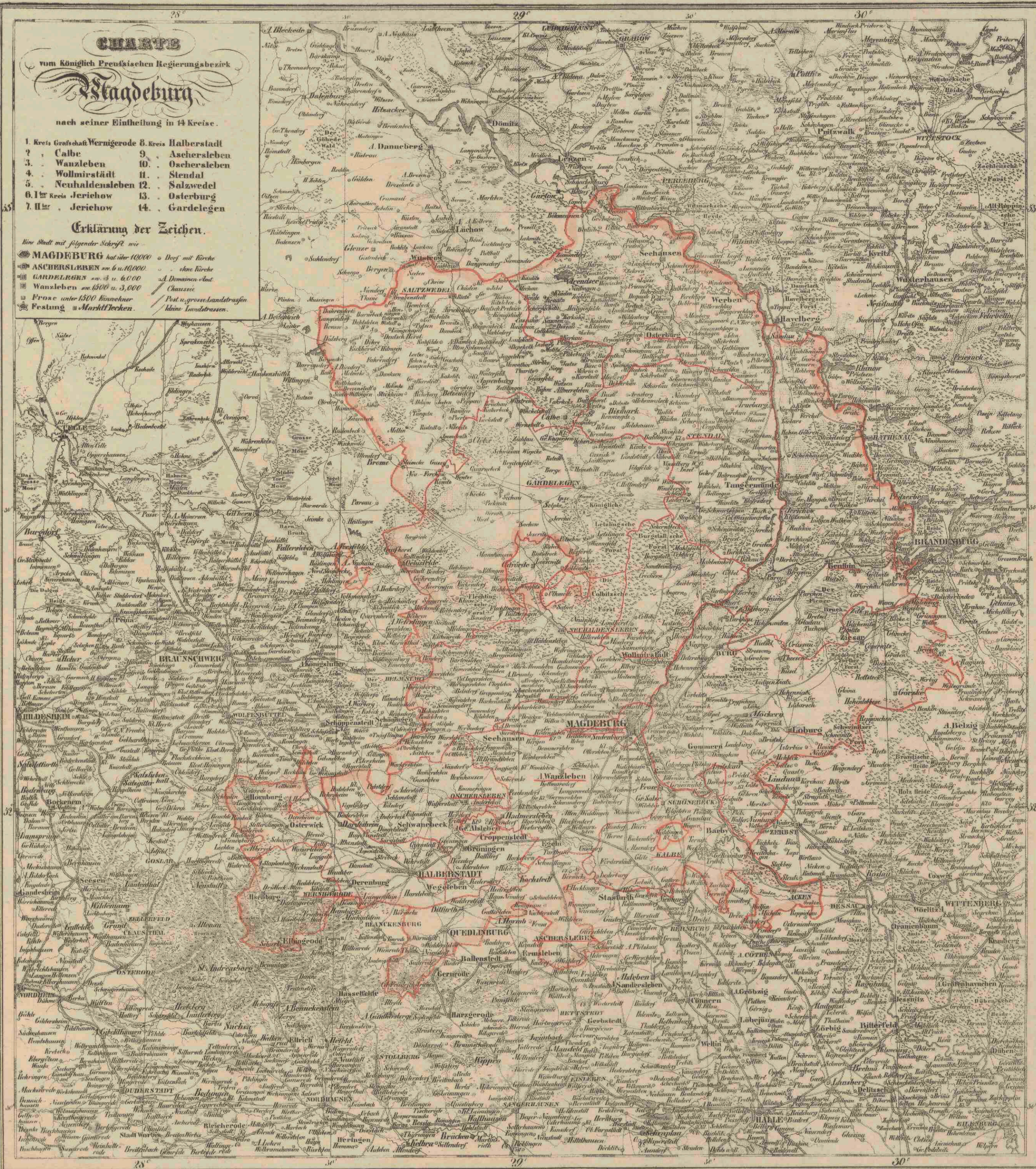
Magdeburg

nach seiner Eintheilung in 14 Kreise.

- | | |
|---------------------------------|----------------------|
| 1. Kreis Grafschaft Wernigerode | 8. Kreis Halberstadt |
| 2. Calbe | 9. Aschersleben |
| 3. Wanzleben | 10. Ochersleben |
| 4. Wollmirstadt | 11. Stendal |
| 5. Neuhaldensleben | 12. Salzwedel |
| 6. 1. Kreis Jerichow | 13. Osterburg |
| 7. 2. Kreis Jerichow | 14. Gardelegen |

Erklärung der Zeichen.

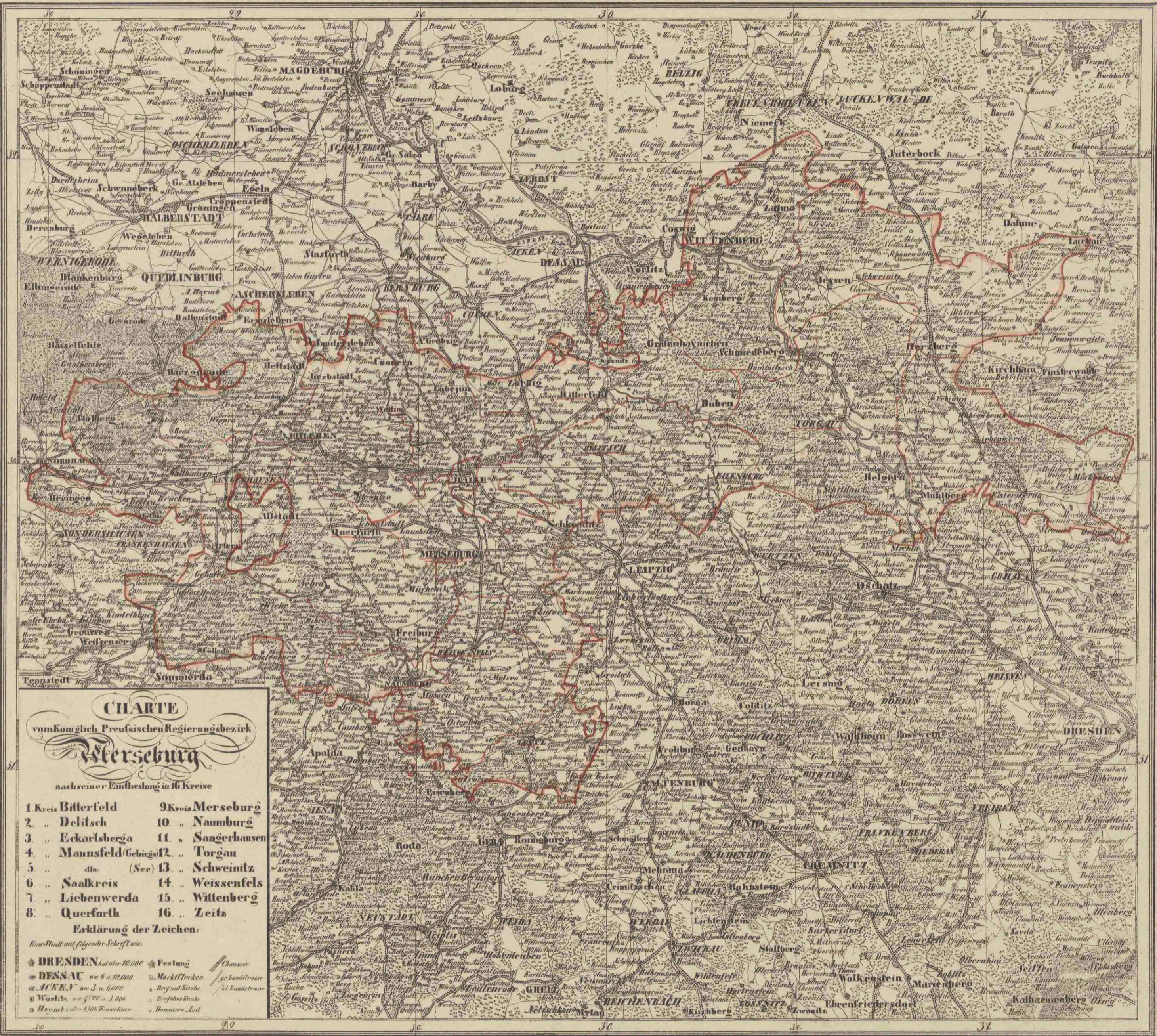
- Eine Stadt mit folgender Schrift wie
- MAGDEBURG hat über 10,000 o Dorf mit Kirche
 - ASCHERSLEBEN von 6 u. 10,000 ohne Kirche
 - GARDELEGEN von 3 u. 6,000 o Domainen-Ort
 - Wanzleben von 1,500 u. 3,000 Chaussee
 - Prose unter 1,500 Einwohner Post u. große Landstraßen
 - Festung o Markt-Orten kleine Landstraßen.



Maßstab von 1 : 100,000 1 2 3 4 5 6 geogr. Meilen

Biblioth. Rhen.-Traj.
d. d.
Vir Cl. G. Moll.
MAPPAE TERRESTRES.
Sect. V. Regime
Europae
S. 3. Germani
N. 34. 7.

402



CHARTÉ
vom Königlich Preussischen Regierungsbezirk
Sachsen-Schlesien
nach seiner Eintheilung in 16 Kreise

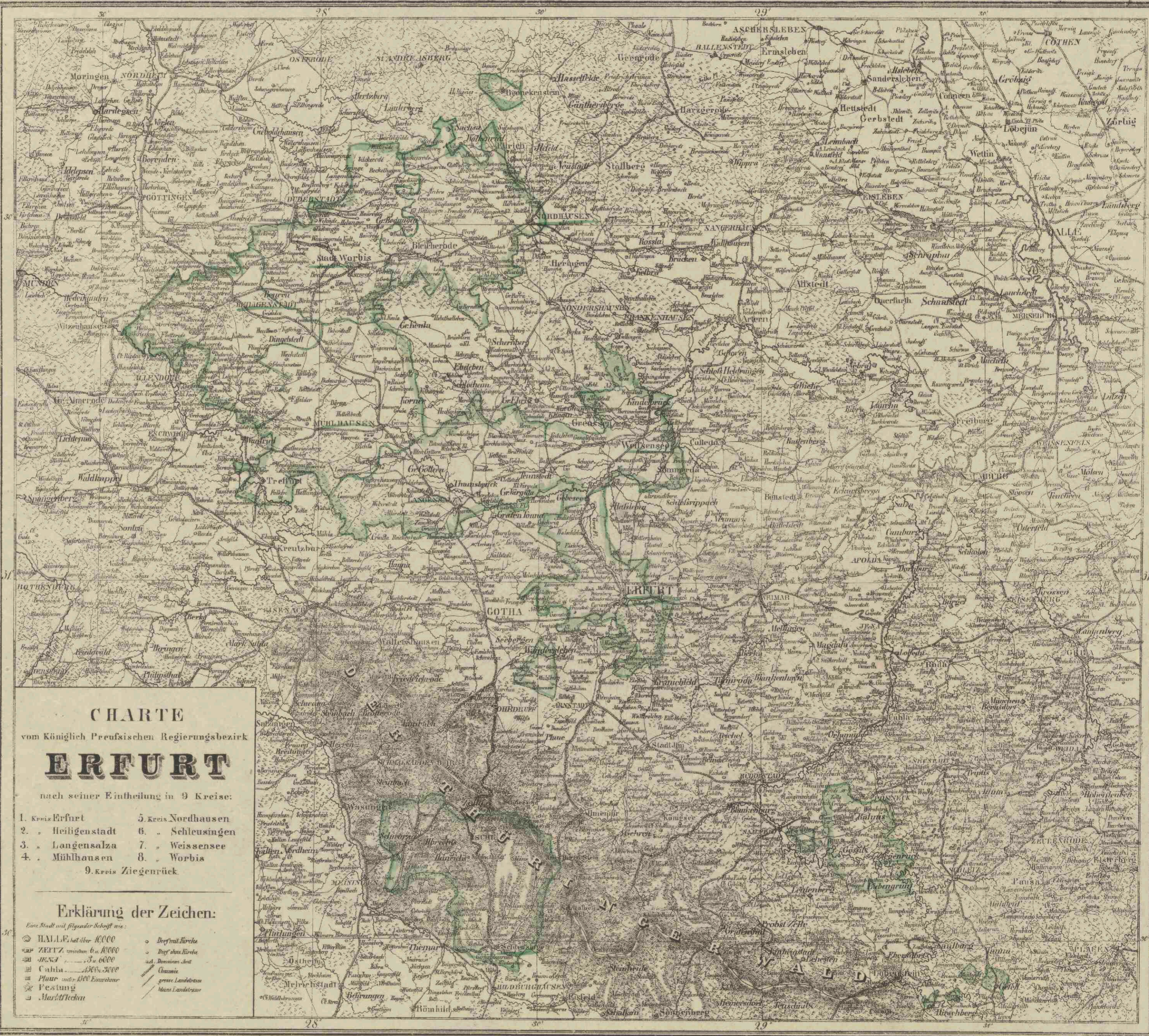
1 Kreis Bitterfeld	9 Kreis Merseburg
2 „ Delitzsch	10 „ Naumburg
3 „ Eckartsberga	11 „ Sangerhausen
4 „ Mansfeld (Gebirg)	12 „ Torgau
5 „ do. (See)	13 „ Schweinitz
6 „ Saalkreis	14 „ Weissenfels
7 „ Liebenwerda	15 „ Wittenberg
8 „ Querfurth	16 „ Zeitz

Erklärung der Zeichen:

Einestadt mit folgender Schrift wie:

DRESDEN	hat über 10,000	Festung
BESSAU	zw 6 u. 10,000	Markt/Marken
CHEMNITZ	zw 3 u. 6,000	gr. Landtr. u. s. w.
WALDITZ	zw 1,000 u. 3,000	kleine Kirche
MEYNA	unter 1,000 Einwohner	Demesne, Ault

404



CHARTE
 vom Königlich Preussischen Regierungsbezirk
ERFURT
 nach seiner Eintheilung in 9 Kreise:

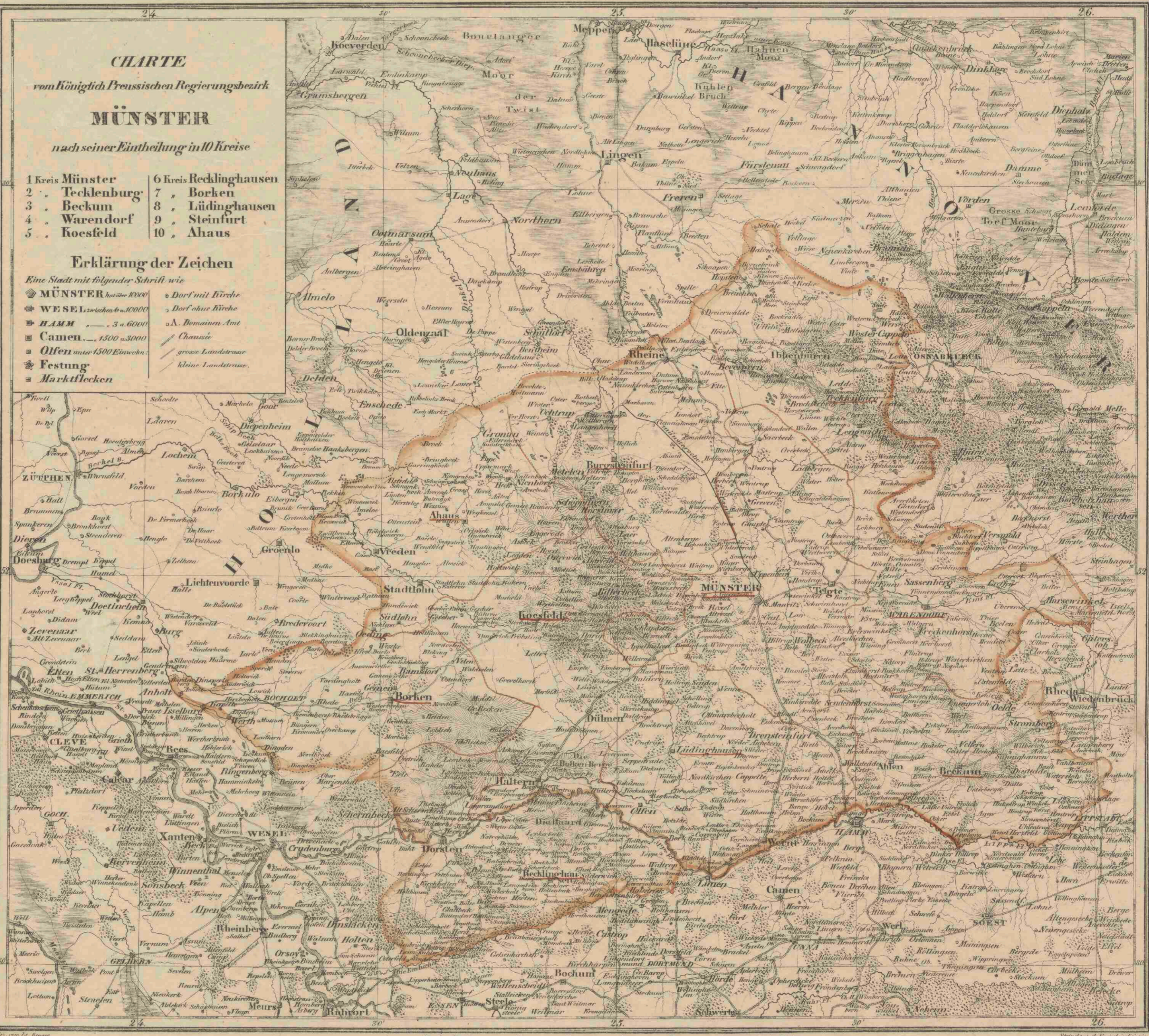
1. Kreis Erfurt	5. Kreis Nordhausen
2. „ Heiligenstadt	6. „ Schleusingen
3. „ Langensalza	7. „ Weissensee
4. „ Mühlhausen	8. „ Worbis
9. Kreis Ziegenrück	

Erklärung der Zeichen:

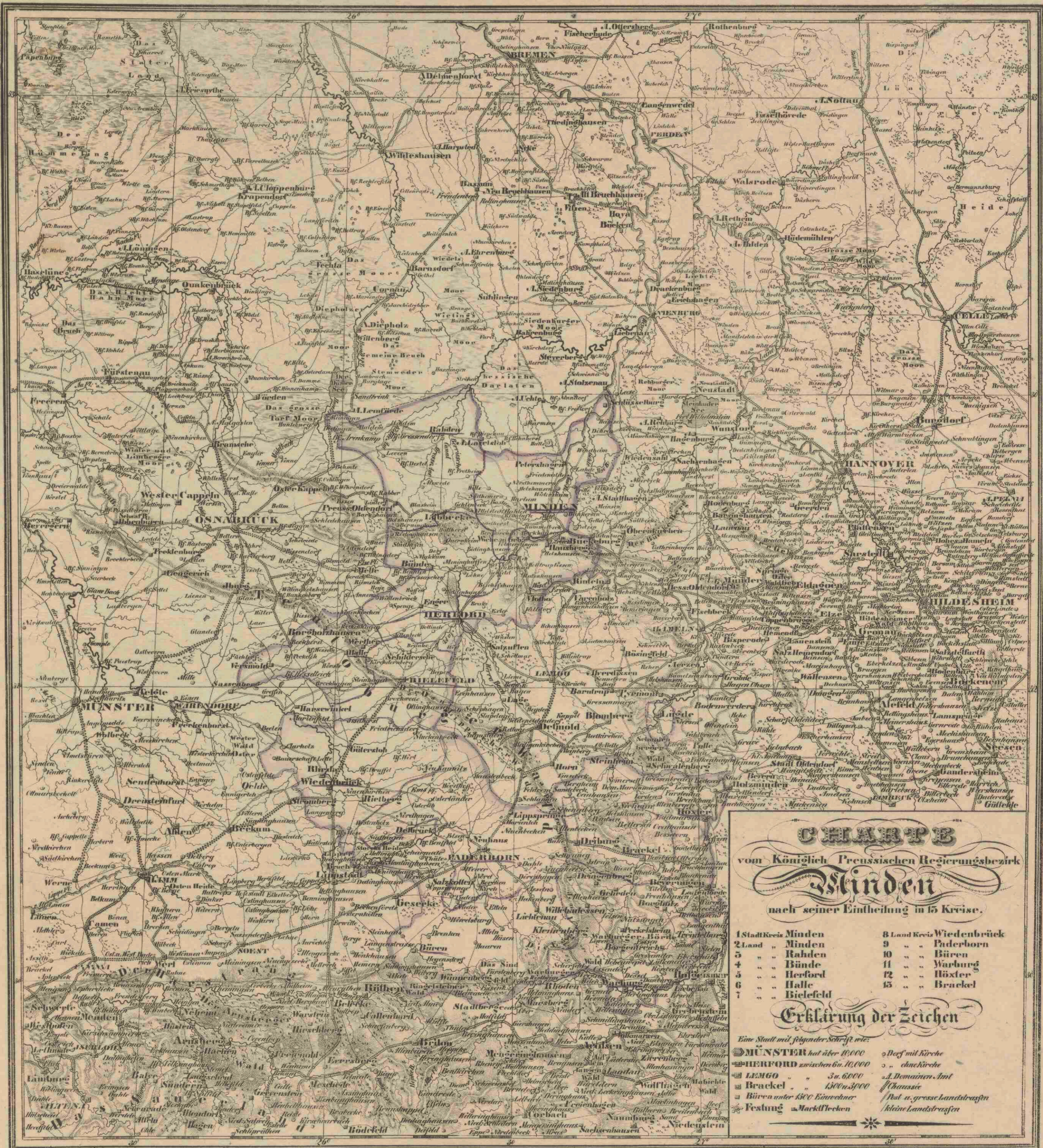
Eine Stadt mit fliegender Scheibe wie:

○ HALLE, hat über 10000	○ Dorf mit Kirche
□ ZERTZ zwischen 5000	○ Dorf ohne Kirche
□ ZERTZ zwischen 2500	○ Domainen-Land
□ Cahla 1000-5000	— gross Landeswasser
□ Plaur mit 1000 Einwohner	— kleine Landeswasser
□ Festung	
□ Markt-Orten	

486



426



CHARTE
 vom Königlich Preussischen Regierungsbezirk
Westfalen
 nach seiner Eintheilung in 15 Kreise.

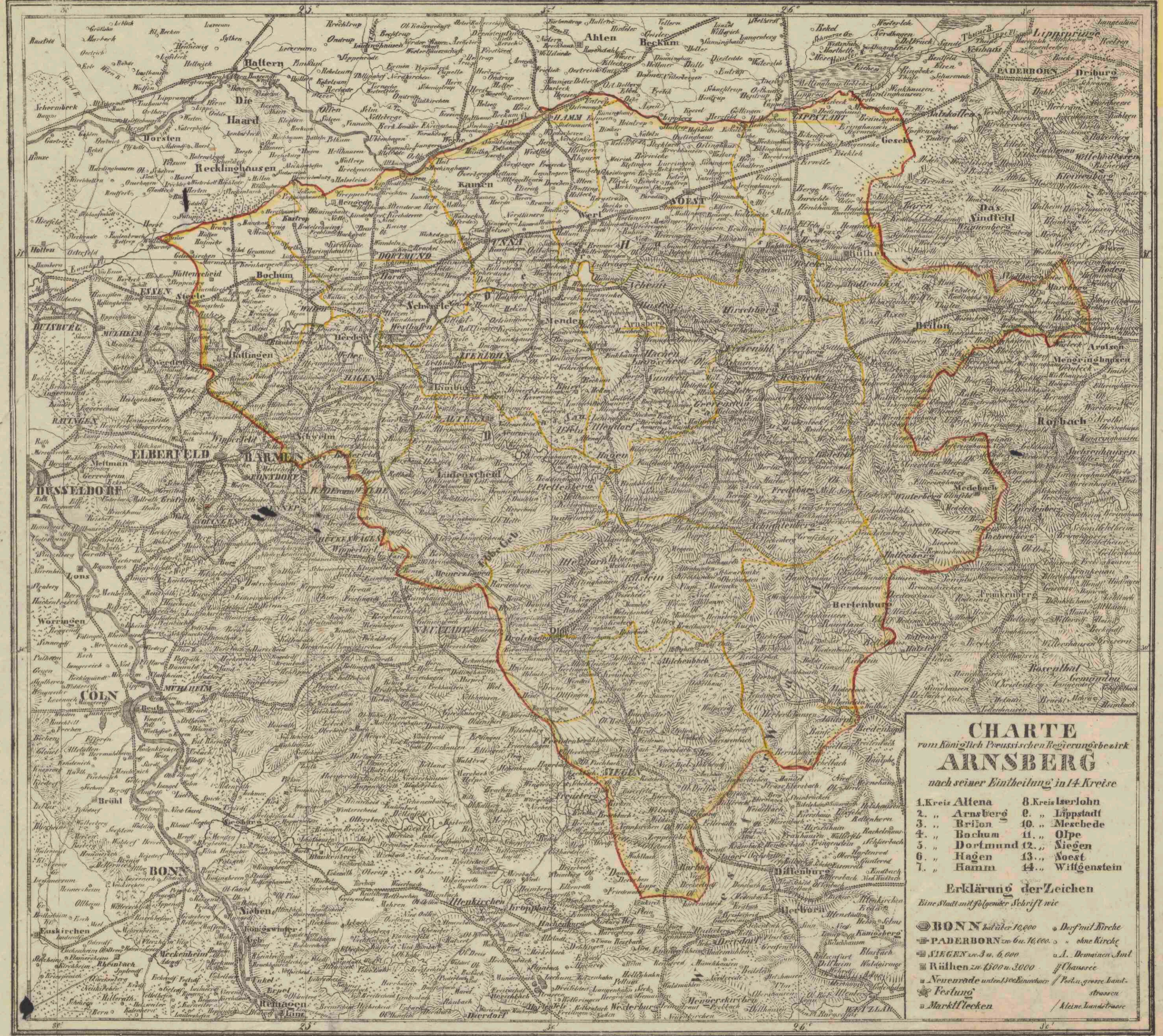
<p>1 Stadt Kreis Minden 2 Land " " Minden 3 " " " Bielefeld 4 " " " Bielefeld 5 " " " Bielefeld 6 " " " Bielefeld 7 " " " Bielefeld</p>	<p>8 Land Kreis Wiedenbrück 9 " " " Paderborn 10 " " " Bielefeld 11 " " " Bielefeld 12 " " " Bielefeld 13 " " " Bielefeld</p>
---	--

Erklärung der Zeichen

Einem Stadt mit folgender Schrift wie:
 MÜNSTER hat über 10,000 Dorf mit Kirche
 HERFORD zwischen 60,000 „ „ „ „
 LEMGO " " 30,000 „ „ „ „
 BRACKEL " " 100,000 „ „ „ „
 Bielefeld unter 100 Einwohner „ „ „ „
 Festung Marktflecken „ „ „ „

Biblioth. Rhen.-Traj.
 d. d.
 Vir Cl. G. Moll.
 MAPPAE TERRESTRES
 Sect. V. Regionis
 Europae
 S. Germaniae
 No. 34. 5.

400



CHARTÉ
vom Königlich Preussischen Regierungsbezirk
ARNSBERG
nach seiner Eintheilung in 14 Kreise

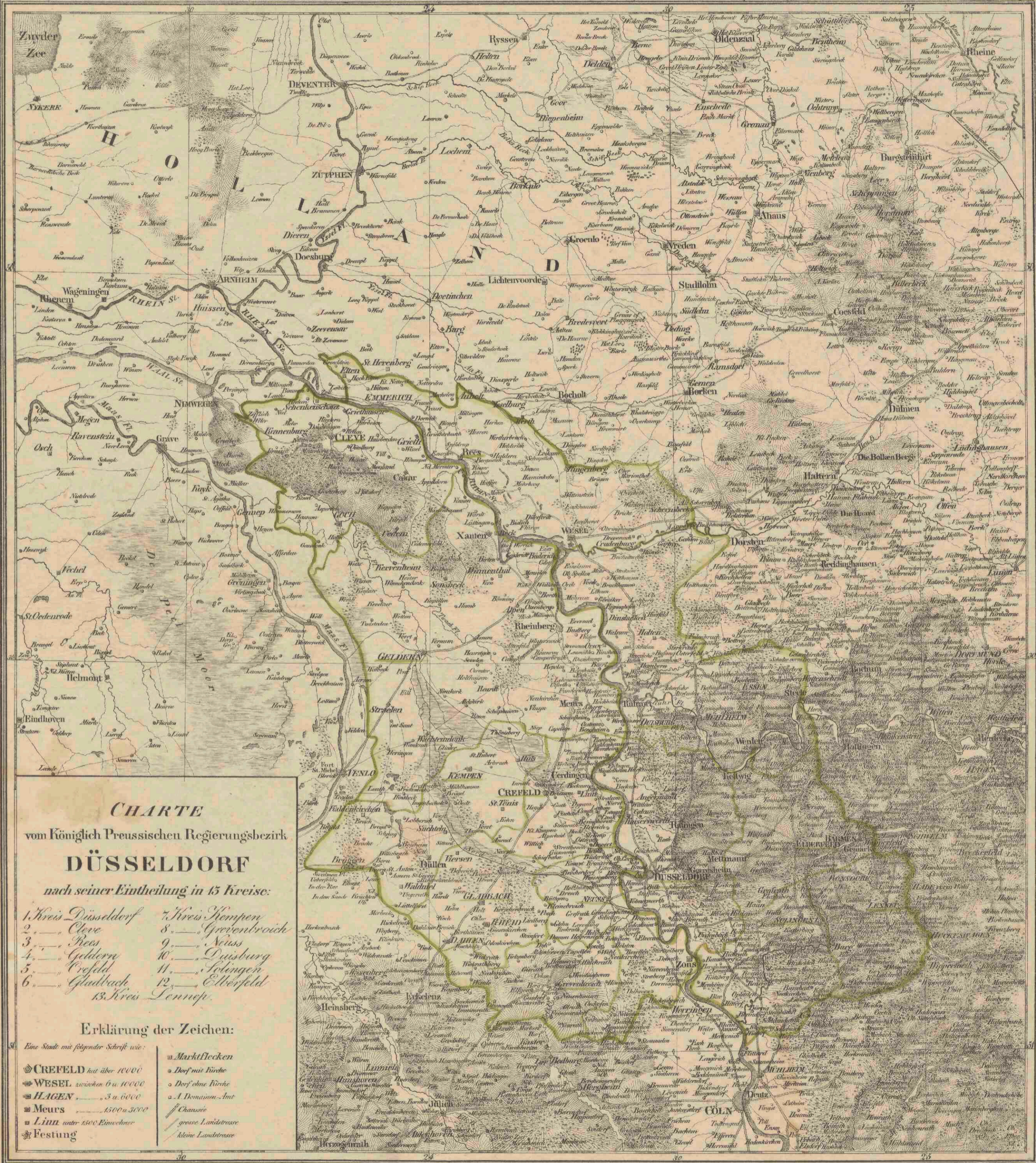
1. Kreis Altena	8. Kreis Iserlohn
2. " Arnsberg	9. " Lippstadt
3. " Brilon	10. " Meschede
4. " Bochum	11. " Olpe
5. " Dortmund	12. " Siegen
6. " Hagen	13. " Soest
7. " Hamm	14. " Wittgenstein

Erklärung der Zeichen

Eine Stadt mit folgender Schrift wie

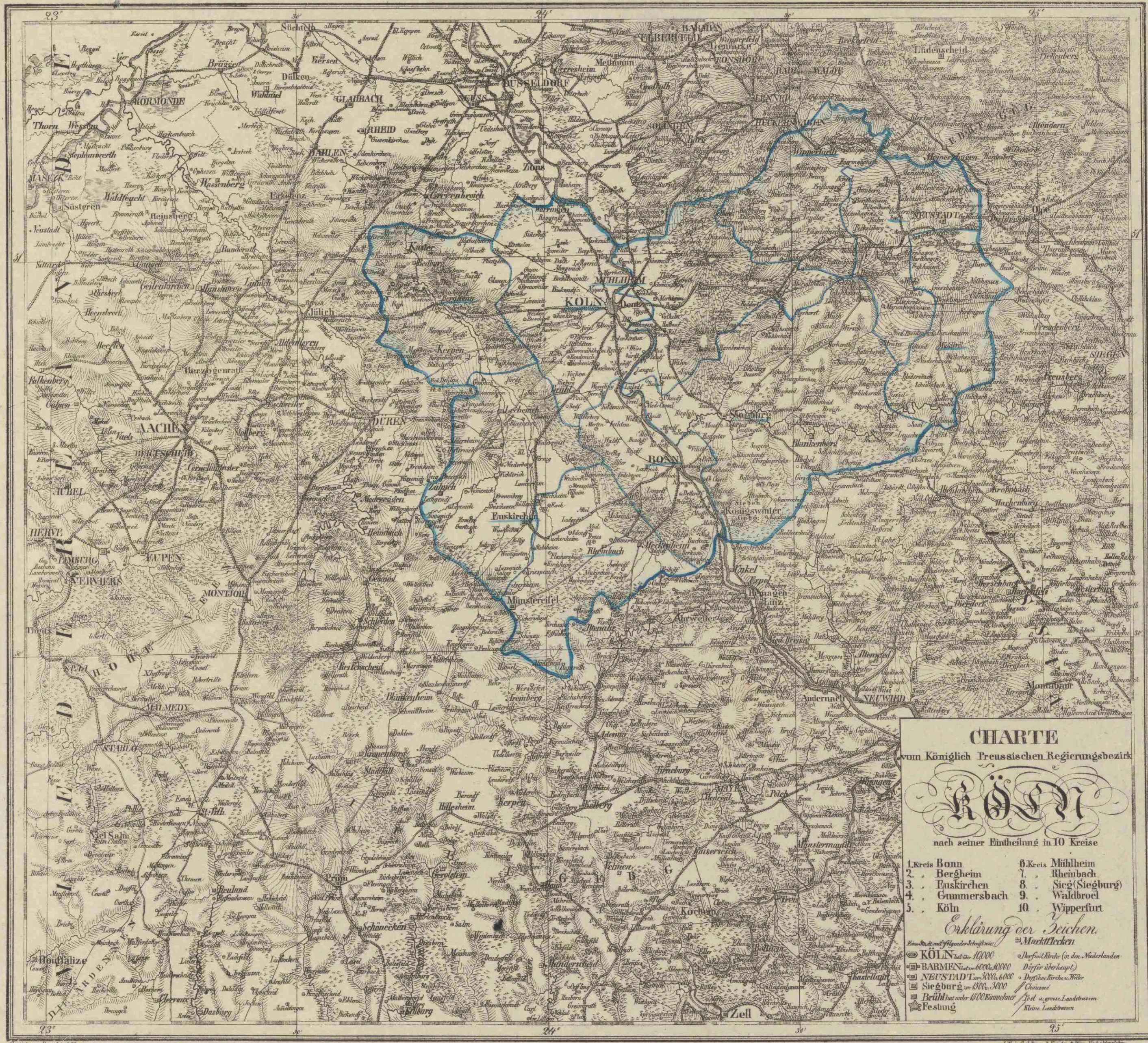
● BONN hat über 10,000	• Dorf mit Kirche
■ PADERBORN zu 6 u. 10,000	○ ohne Kirche
■ SIEGEN zu 3 u. 6,000	△ A. Demainen Amt
■ RÜLLEN zu 500 u. 3,000	□ Chaussee
■ Neumade unten 1000 Einwohner	■ Postra. große Landstrassen
■ Festung	■ Postra. kleine Landstrassen
■ Marktlecken	

adw



40x

Biblioth. Rhen.-Traj.
 d. d.
 Vir Cl. G. Moll.
 MAPPAE TERRESTRES.
 Sect. V. *Regione*
Europae
S. Germaniae
 N. 34. y.



CHARTRE
 vom Königlich Preussischen Regierungsbezirk

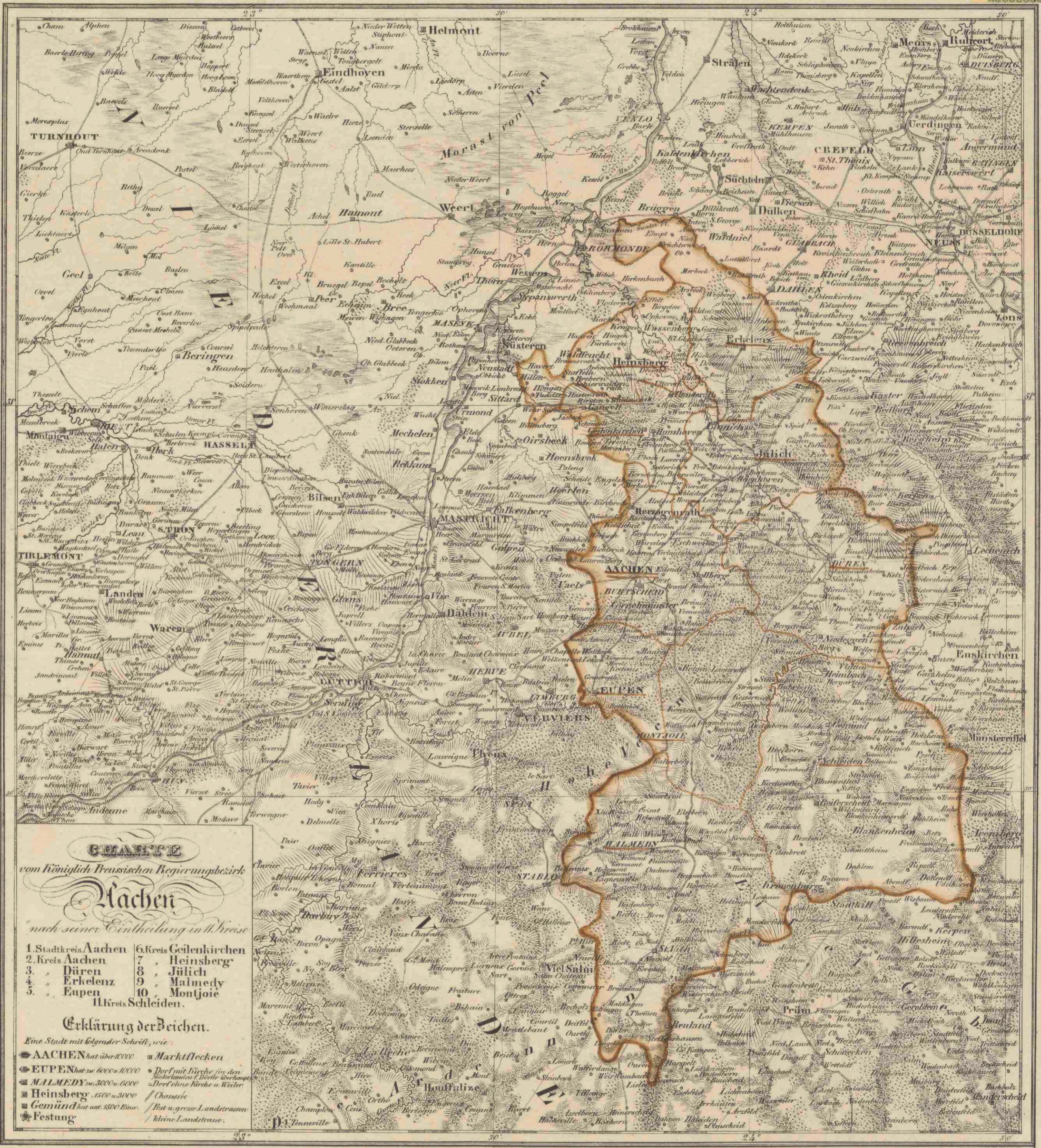


- | | |
|------------------|-------------------|
| 1. Kreis Bonn | 6. Kreis Mühlheim |
| 2. " Bergheim | 7. " Rheinbach |
| 3. " Euskirchen | 8. " Siegburg |
| 4. " Gammersbach | 9. " Waldbroel |
| 5. " Köln | 10. " Wipperfurth |

Erklärung der Zeichen.

⊙ KÖLN hat über 100000	⊙ Mastdörfer
⊙ BARMEN hat von 60000-100000	⊙ Dörfer überhaupt
⊙ NEUSTADT hat von 30000-60000	⊙ Dorfkirche u. Wälder
⊙ SIEGBURG hat von 20000-30000	⊙ Chorweil
⊙ Brühl hat unter 6000 Einwohner	⊙ Seit u. große Landbesitzer
★ Festung	⊙ Kleine Landbesitzer

484



Entwerf. u. gez. v. F. Blume.

1 : 32 1/2 0 1 2 3 4 5 geographische Meilen

Scand. u. A. Reich. Leipzig

402

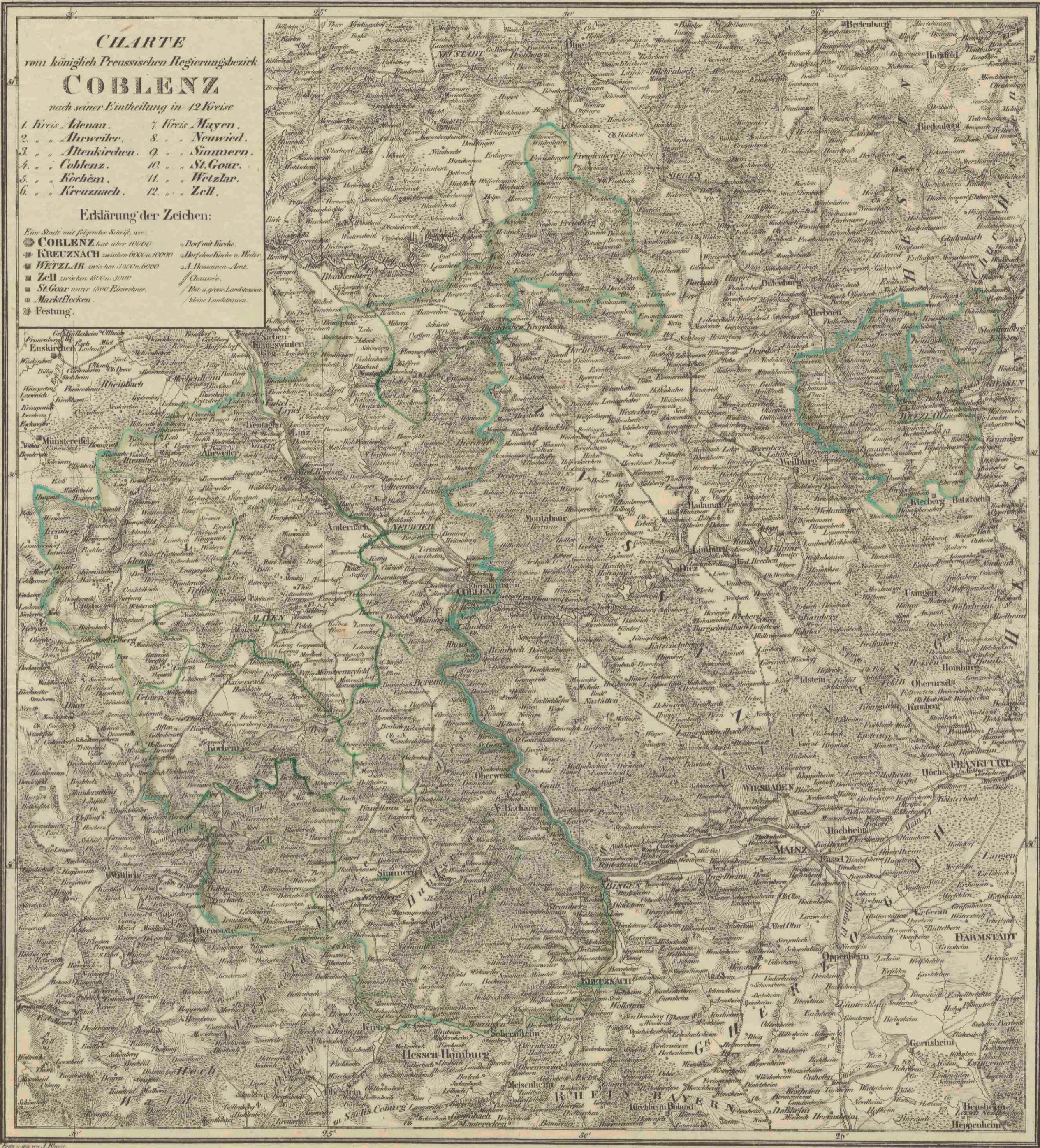
CHARTE vom königlich Preussischen Regierungsbezirk COBLENZ

nach seiner Eintheilung in 12 Kreise

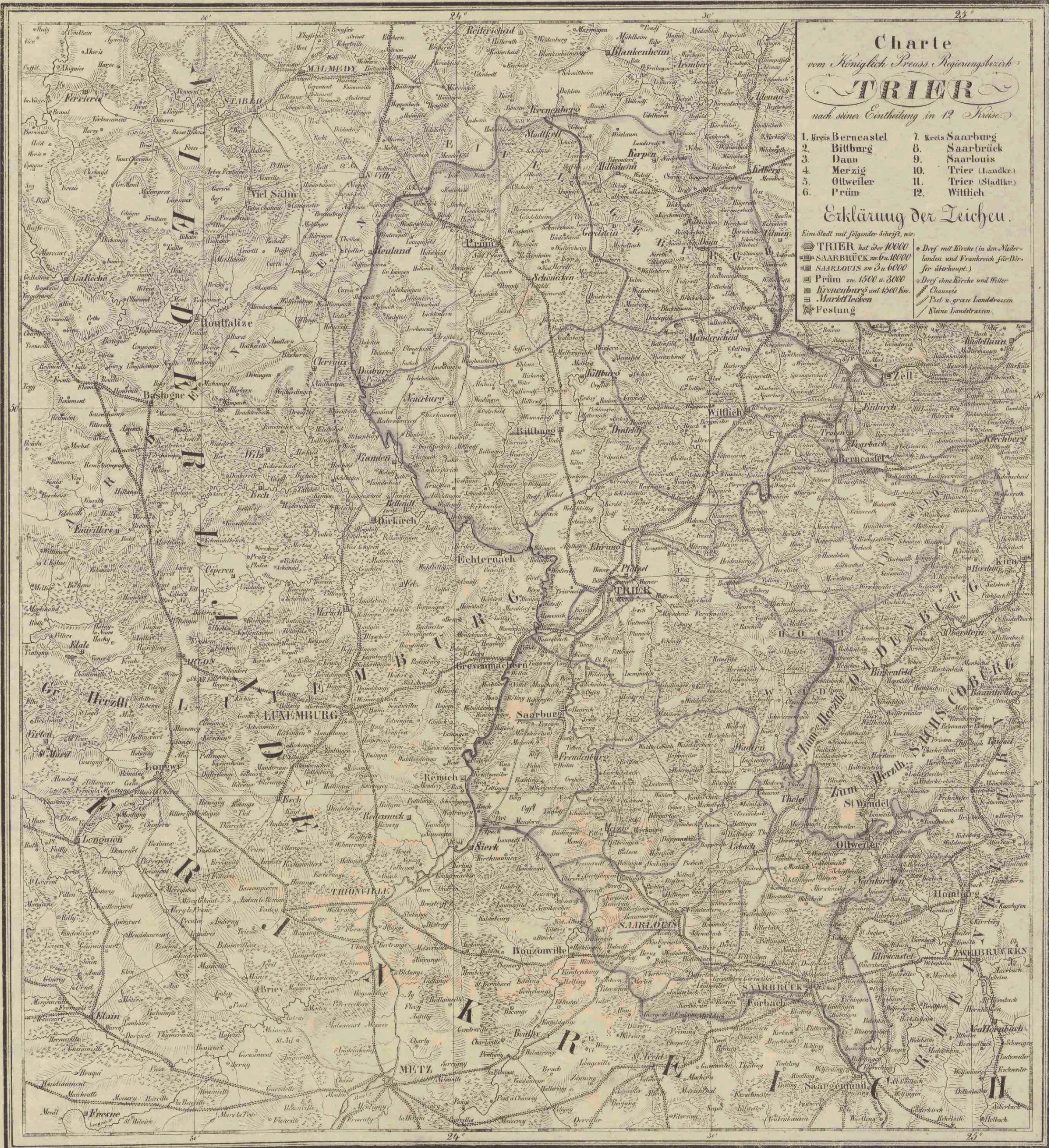
- | | |
|------------------|-----------------|
| 1. Kreis Adenau. | 7. Kreis Mayen. |
| 2. " Altrweiler. | 8. " Neuwied. |
| 3. " Altkirchen. | 9. " Simmern. |
| 4. " Coblenz. | 10. " St. Goar. |
| 5. " Kochern. | 11. " Wetzlar. |
| 6. " Kreuznach. | 12. " Zell. |

Erklärung der Zeichen:

- Eine Stadt mit folgender Schrift, wie:
- **COBLENZ** hat über 10000
 - **KREUZNACH** zwischen 5000 u. 10000
 - **WETZLAR** zwischen 3000 u. 6000
 - **Zell** zwischen 1500 u. 3000
 - **St. Goar** unter 1500 Einwohner.
 - Markt-Örtchen.
 - Festung.
- Dorf mit Kirche.
 Dorf ohne Kirche u. Wälder.
 A. Poststation-Ort.
 Chaussee.
 Post- u. gross. Landstrassen.
 kleine Landstrassen.



Biblioth. Rhen.-Traj.
d. d.
Vir Cl. G. Moll.
MAPPAE TERRESTRES
Sect. V. Region.
Europae
S. Germaniae
N^o 34. aa.



Charte
vom Königlich Preuss. Regierungsbezirk
TRIER
nach seiner Eintheilung in 12 Kreise.

- | | |
|---------------------|----------------------|
| 1. Kreis Berncastel | 7. Kreis Saarburg |
| 2. Bittburg | 8. Saarbrück |
| 3. Daun | 9. Saarlouis |
| 4. Merzig | 10. Trier (Landkr.) |
| 5. Oltweiler | 11. Trier (Stadtkr.) |
| 6. Prüm | 12. Wittlich |

Erklärung der Zeichen.

Keine Stadt mit folgender Schrift, nie:
 TRIER hat über 10000
 SAARBRÜCK zu 6000
 SAARLOUIS zu 3000
 Prüm zu 1500 u. 3000
 Krötenburg um 4500 km.
 Markt-Loeken
 Festung

Derf mit Kirche (in den Niederlanden und Frankreich für Derf für überhaupt.)
 Derf ohne Kirche und Weiter
 Chaussee
 Post u. große Landstrassen
 Kleine Landstrassen.

4566