



Nieuwe zee-kaart van het Noorder gedeelte van Europa beginnende van de eijlanden van Hitland en Fero tot Spitsbergen en Archangel.


<https://hdl.handle.net/1874/431136>

Blad: Rijn-Tijl
Van Cl. G. Moll
KUNSTEN
No. II.

Wid. in 1672 ghemeten 30 20
Schelling in 1778 30 40
Verbeeck in 1706 31 12 1/2
Dreyer in 1777 32 15
Lengte 19 25 oost van Greenwich
36 45 1/2



N
I
E
U
W
G
R
O
E
N
L
A
N
D

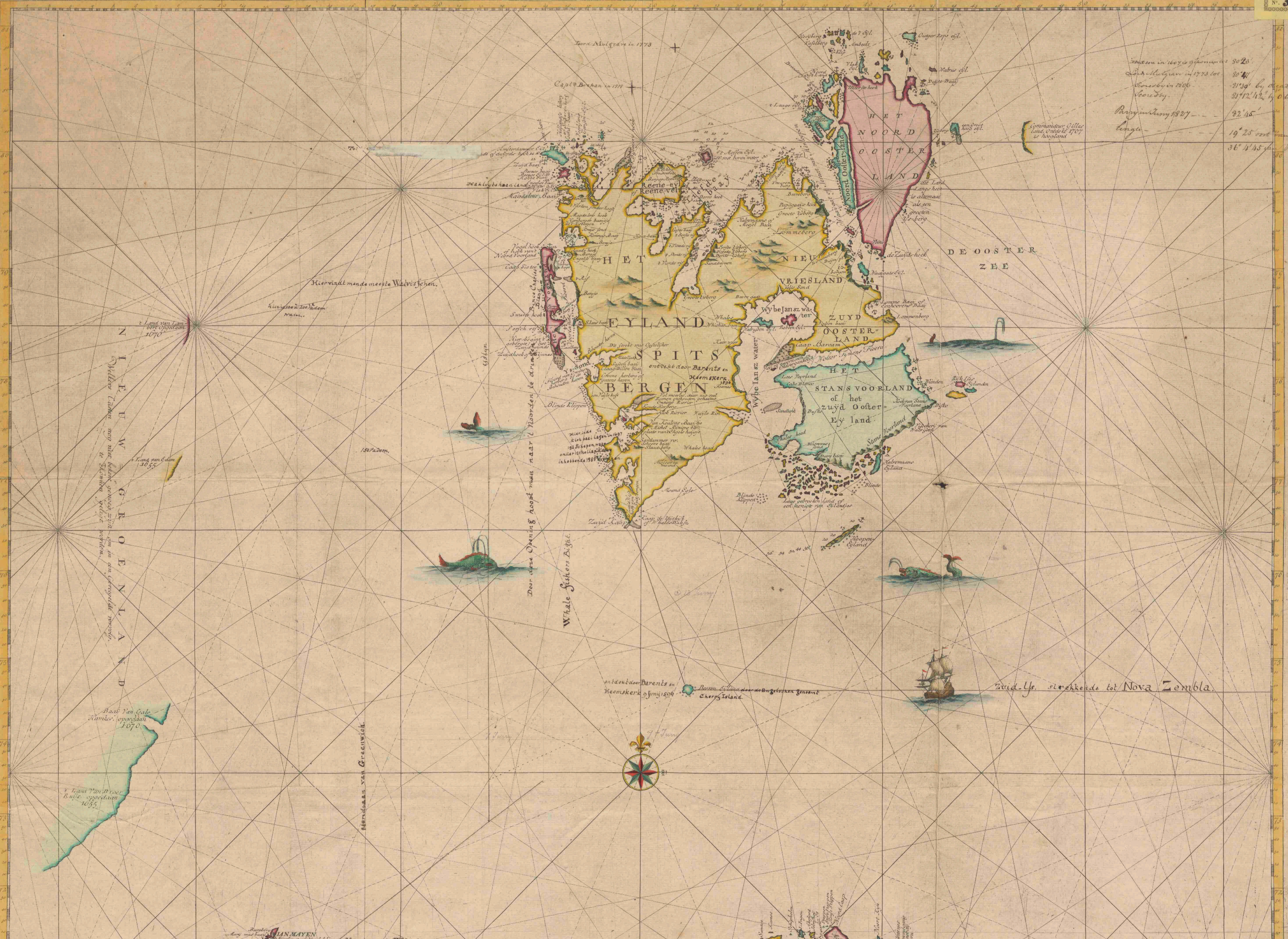


Nieuwe
ZEE-KAART
van het Noorden gedeelte
van de
EUROPE
Beylands van de Spitsbergs
HITLAND en FIEC
SPITSBERGEN
en
ARCHANGEL
te Landen in
by
JOANNES VAN KEULEN
aan de Oost Zijde van de Noordzee



De Uylin is op deze kaart getrokken volgens de opgave van Capt^m William Bousby in de Annalen der Phys. en Chemic. Fr. Jan. 1817, p. 30.
Bousby is menigzamen tusschen 80° N. breedte en 150° O. lengte in het begin der winter van 1806.
Tusschen parallel heit 80° N. breedte en 150° O. lengte menigzamen breedte te komen.

Biblioth. Rhen.-Frj.
d. d.
Vir. Cl. G. Moll.
MAPPE MARINE
Sect. II.
N^o. 5.



Jonson in 1675 ghemeten 30 25
Lindley in 1773 tot 30 40
Bousby in 1806 31 30 by dees reekening
Bousby 31 12 42 by Observatie
Perry in 1827 32 45
Lengte 19 25 tot van Greenwich
36 45 tot van Poo.

N
I
E
F
U
W
G
R
O
E
N
L
A
N
D

Wester Laken mag niet tekenen oprecht 270° om in een cirkelvorm te brengen.

Land van Edam 1077

Baai Van Gale Aankomst op 1070

Land Van Brouckere op 1075

Hier vindt men de meeste Walvischen.

Hier is de 2de Loo Leden

Door deze Oeffening hoort men naar de Noorden te drien
Whale Fishers Bight

Meridiaan van Greenwich

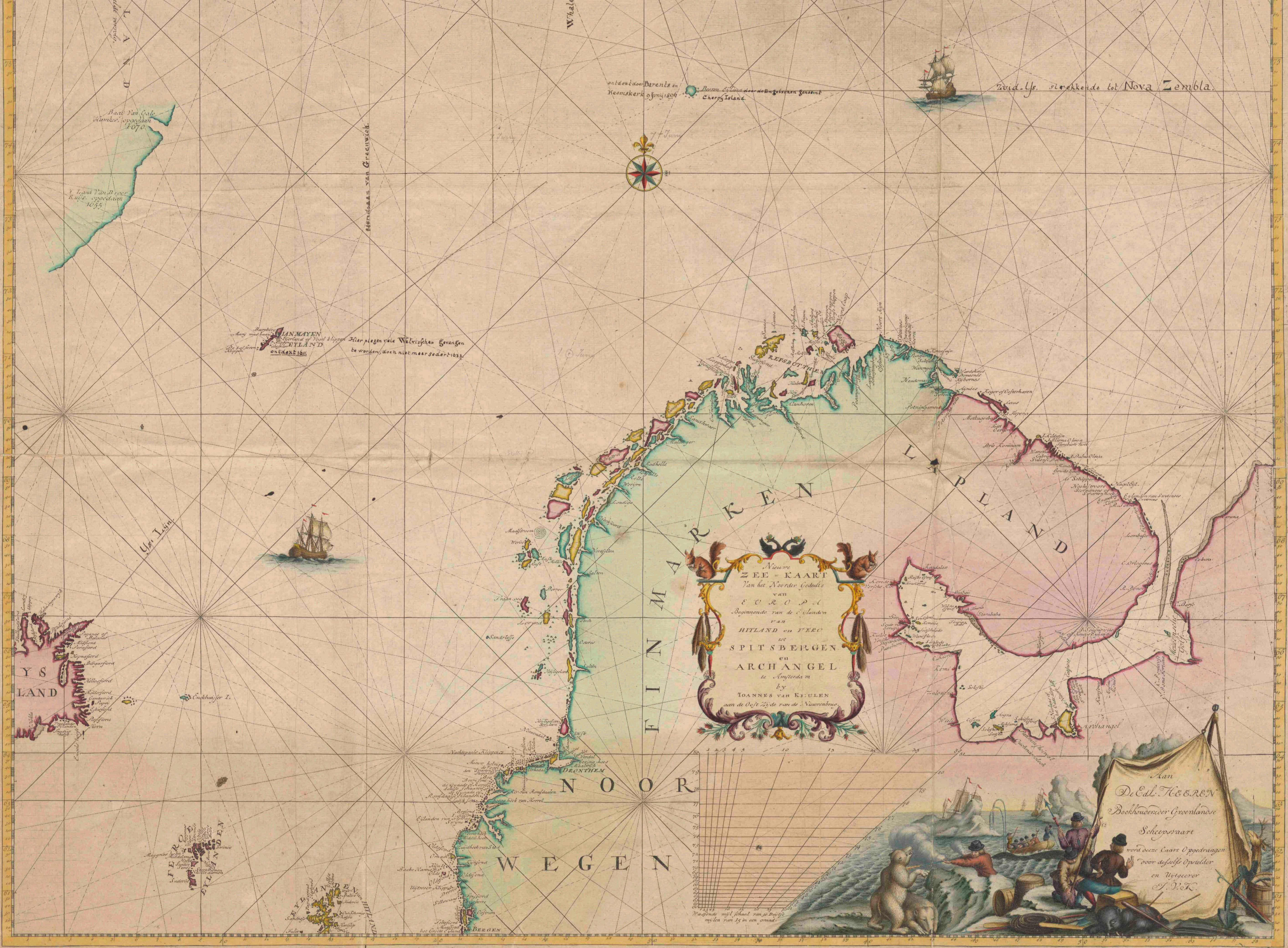
Zuid. U. strekkende tot Nova Zembla

ontdekt door Barents en Heemskerck in 1596

Deen. Eyl. door de Engelschen genaamt Cherry Island

ANMAYEN
Hier plegen vele Walvischen te worden, doch niet meer te worden gevangen.

Deen. Eyl. door de Engelschen genaamt Cherry Island



ontdekt door Barents en Heemskerck in Junij 1596. *Dezen Eiland door de Engelen genaemt Cherry Island.*

Zuid. U. strekkende tot Nova Zembla.

Baai Van Gale *Kuis. opgetaan 1070.*

Land Van Boree *Kuis. opgetaan 1055.*

Mitschman van Grewenick

ANAXEN *Land of Noord klyp* Hier plegen vele Walvischen Gevangen te worden, doch niet meer sedert 1633.

Nieuwe ZEE-KAART
 Van het Noorder Gedelte
 van **EUROPE**
 Begrijpende van de Eilanden
 van **HITLAND en FERC**
 tot **SPITSBERGEN**
 en **ARCHANGEL**
 te Angarda in
 by **IOANNES VAN KEULEN**
 aan de Oest Zide van de Nieuwenbor.

YSLAND

M A R K E N
F I N L A N D
N O O R
W E G E N

Aan
De Ede. Heeren
 Boekhouder voor Gronlandere
 Scheepvaart
 werd deze Caart Opgedragen
 door dezelvs Opvinder
 en Uitgever
J. V. K.

Maakt met Jhaat van 20 Duitse
 mijlen van 15 in een omad.